

議案第31号

市道路線の認定について

上記の議案を次のとおり提出する。

平成31年 2月18日

つくば市長 五十嵐立青

道路法(昭和27年法律第180号)第8条第1項の規定に基づき、市道の路線を次のとおり認定する。

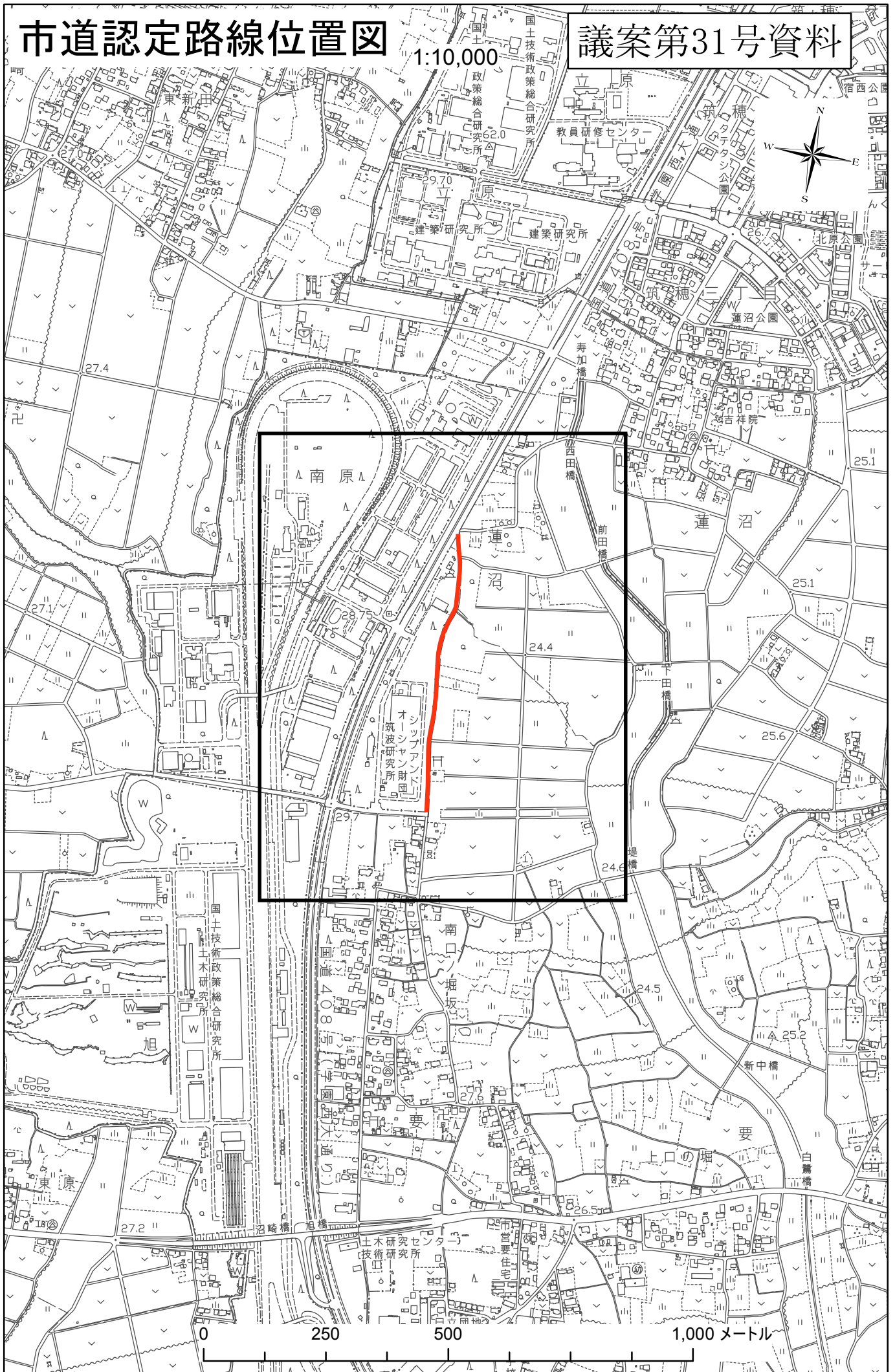
| 路線名 | 起 点 | 重要な経過地 |
|----------|-----------------------|--------|
| | 終 点 | |
| 2-3796号線 | つくば市蓮沼 1114 番 1 地先から | |
| | つくば市要 96 番地先まで | |
| 3-1897号線 | つくば市遠東 1009 番 1 地先から | |
| | つくば市東光台五丁目 2 番 1 地先まで | |
| 5-4860号線 | つくば市島名 2900 番 14 地先から | |
| | つくば市島名 3081 番地先まで | |
| 5-4861号線 | つくば市島名 3211 番 7 地先から | |
| | つくば市島名 3239 番 1 地先まで | |
| 5-4862号線 | つくば市島名 2912 番地先から | |
| | つくば市島名 3102 番 1 地先まで | |

| 路線名 | 起 点 | 重要な経過地 |
|----------|----------------------|--------|
| | 終 点 | |
| 5-4863号線 | つくば市島名 3083 番地先から | |
| | つくば市島名 3098 番 1 地先まで | |

市道認定路線位置図

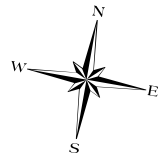
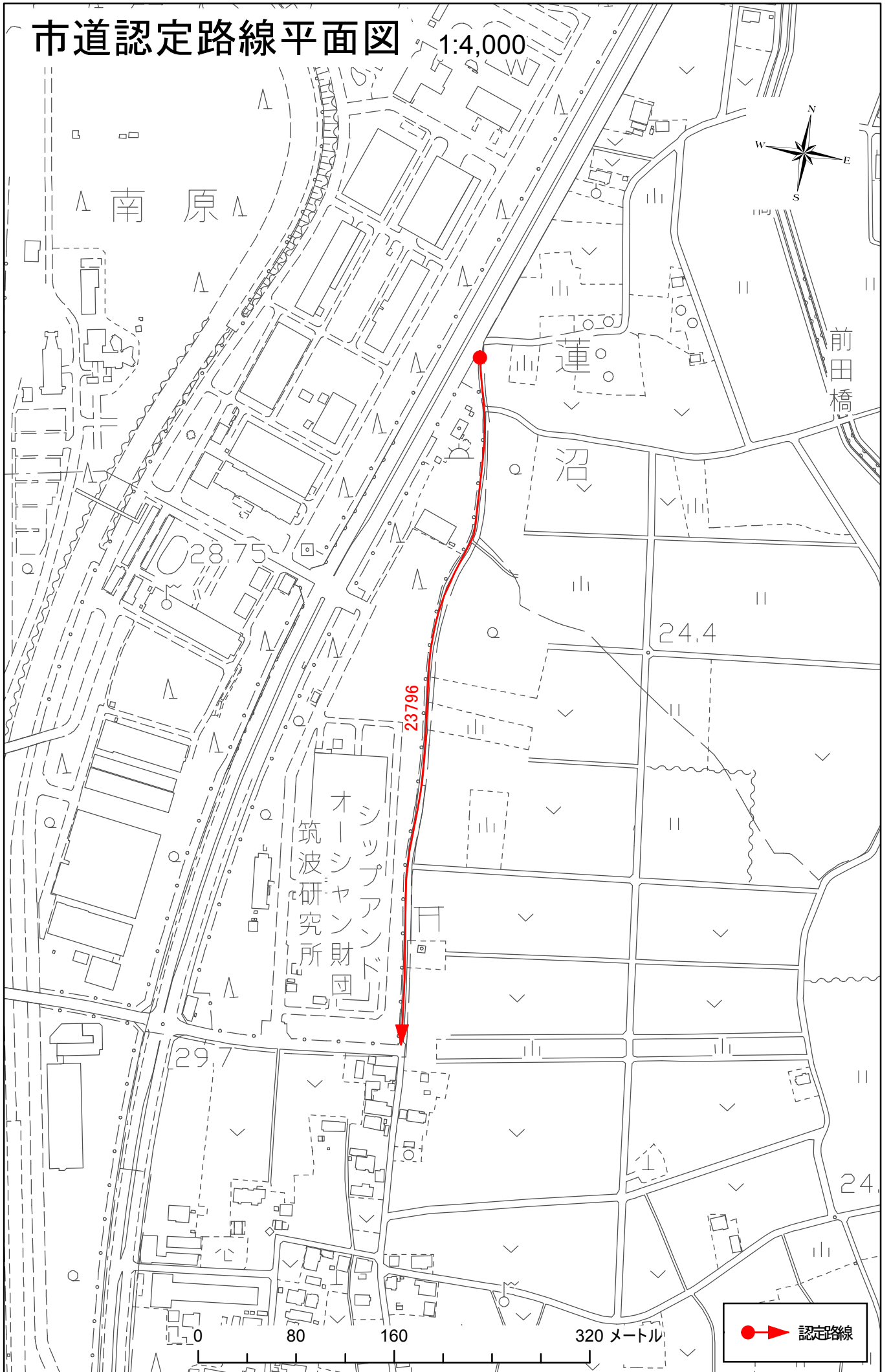
1:10,000

議案第31号資料



市道認定路線平面図

1:4,000



前田橋

連

沼

オーシップアンド
筑波研究所

23796

24.4

29.7

24

0

80

160

320メートル



