

議案第31号

市道路線の認定について

上記の議案を次のとおり提出する。

令和2年2月14日

つくば市長 五十嵐立青

道路法（昭和27年法律第180号）第8条第1項の規定に基づき、市道の路線を次のとおり認定する。

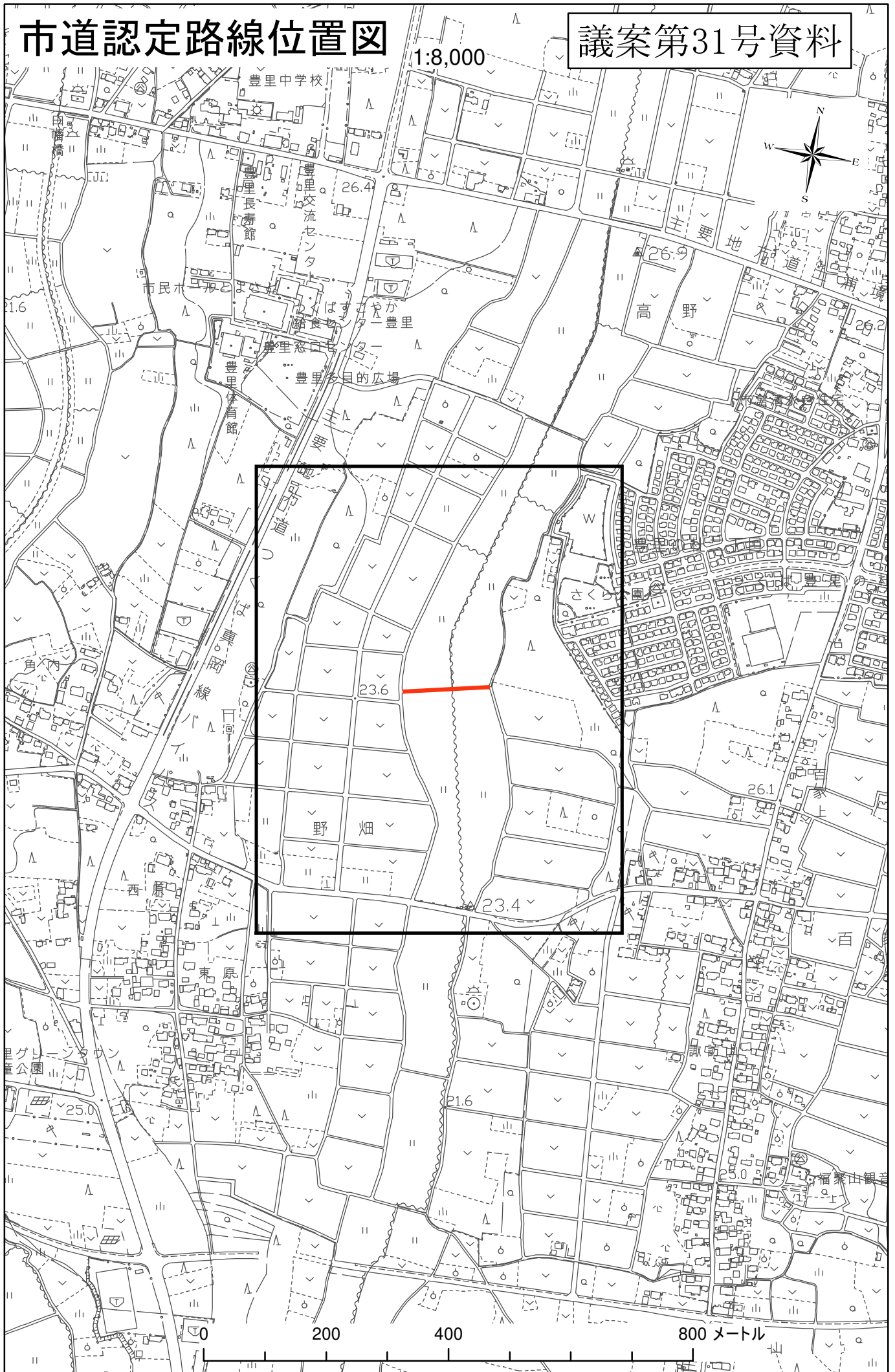
路線名	起 点	重要な経過地
	終 点	
3-1898号線	つくば市野畑 872 番地先から	
	つくば市野畑 869 番地先まで	
4-3705号線	つくば市倉掛 737 番 2 地先から	
	つくば市倉掛 733 番 8 地先まで	
5-3713号線	つくば市谷田部 1144 番 636 地先から	
	つくば市谷田部 1144 番 572 地先まで	
6-1133号線	つくば市大井 1511 番 1 地先から	
	つくば市大井 1482 番 1 地先まで	

路線名	起 点	重要な経過地
	終 点	
6-1134号線	つくば市大井 1498 番 3 地先から	
	つくば市大井 1496 番 1 地先まで	

市道認定路線位置図

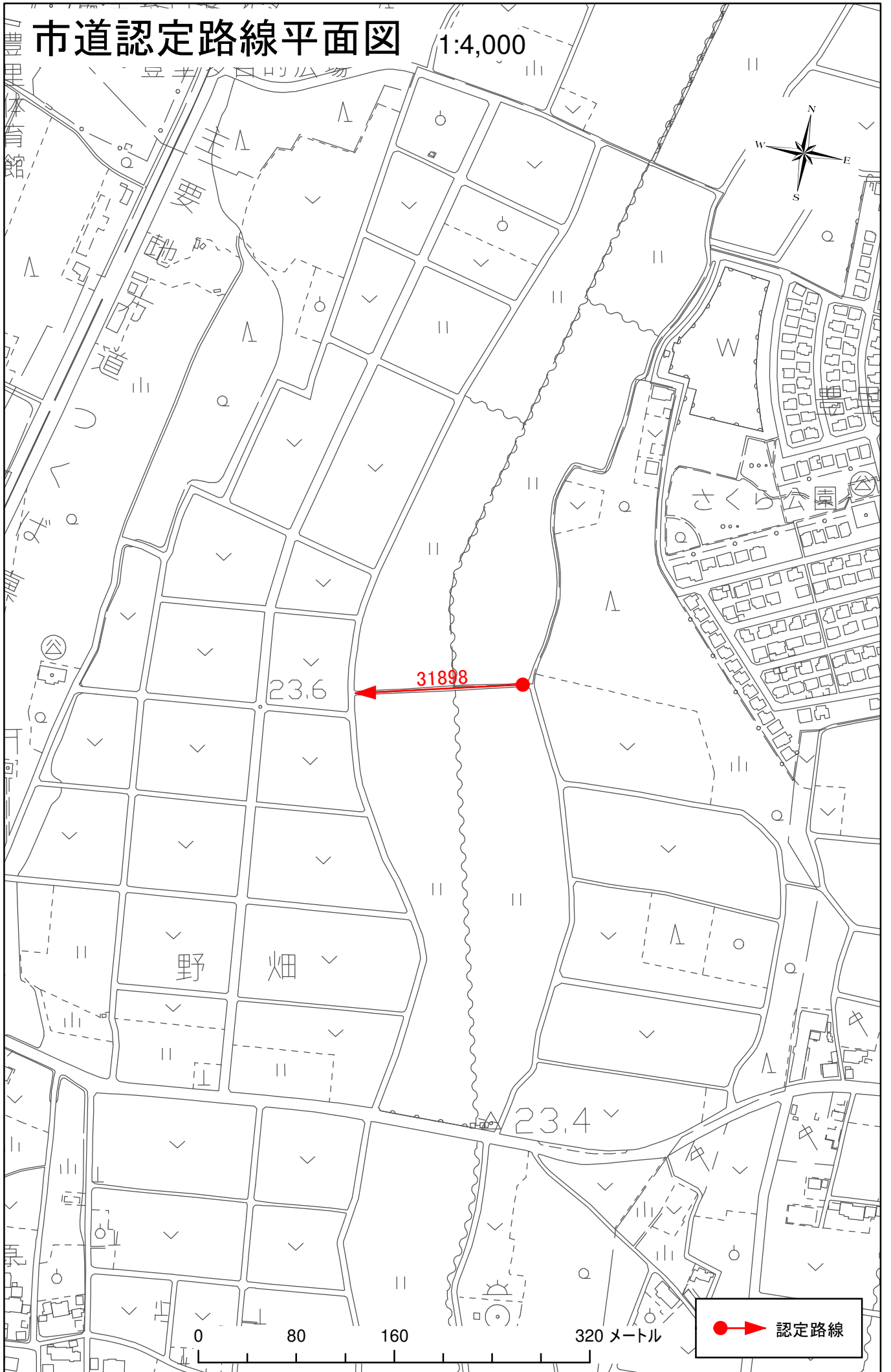
1:8,000

議案第31号資料



市道認定路線平面図

1:4,000

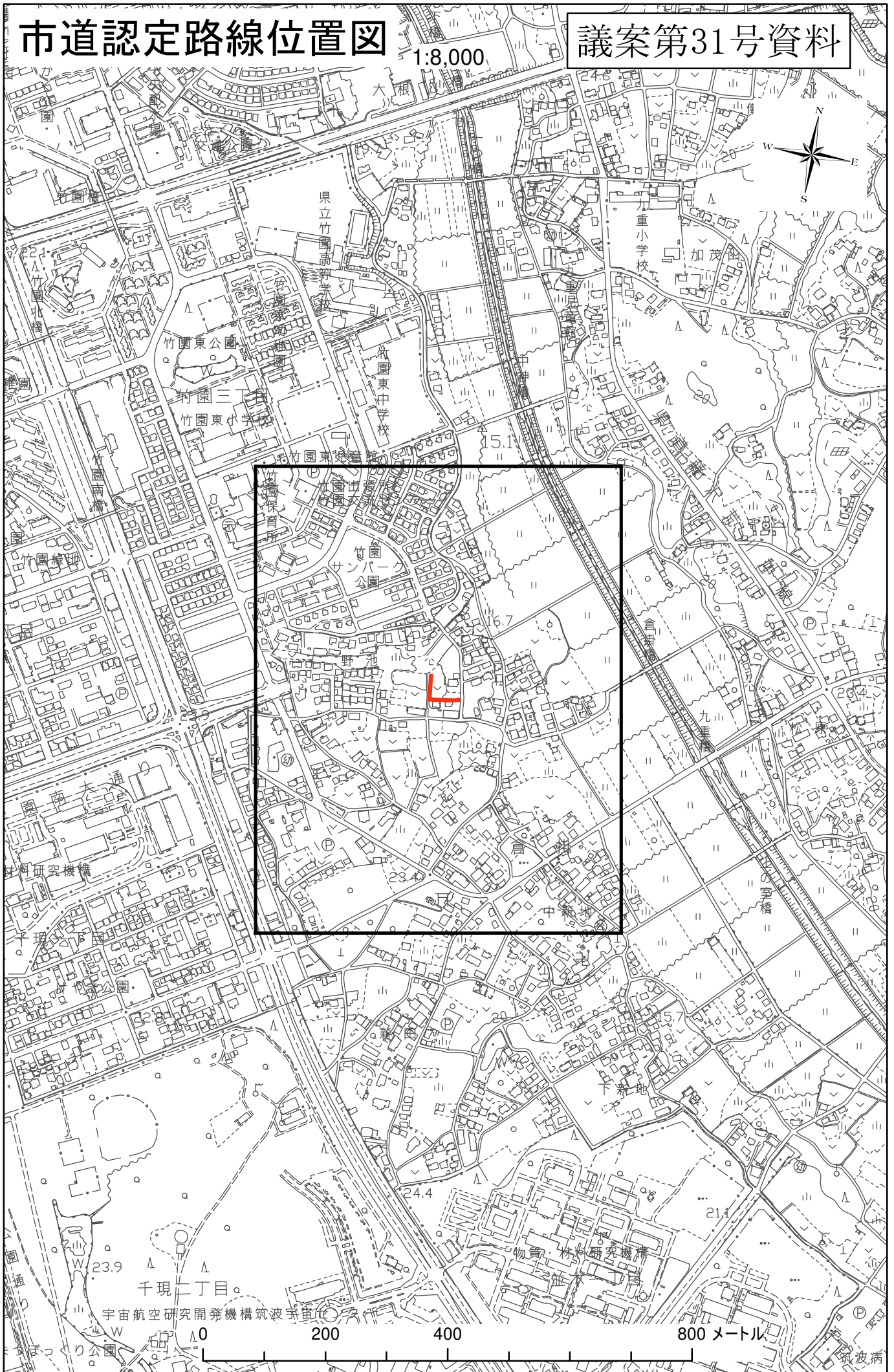


→ 認定路線

市道認定路線位置図

1:8,000

議案第31号資料



千現二丁目

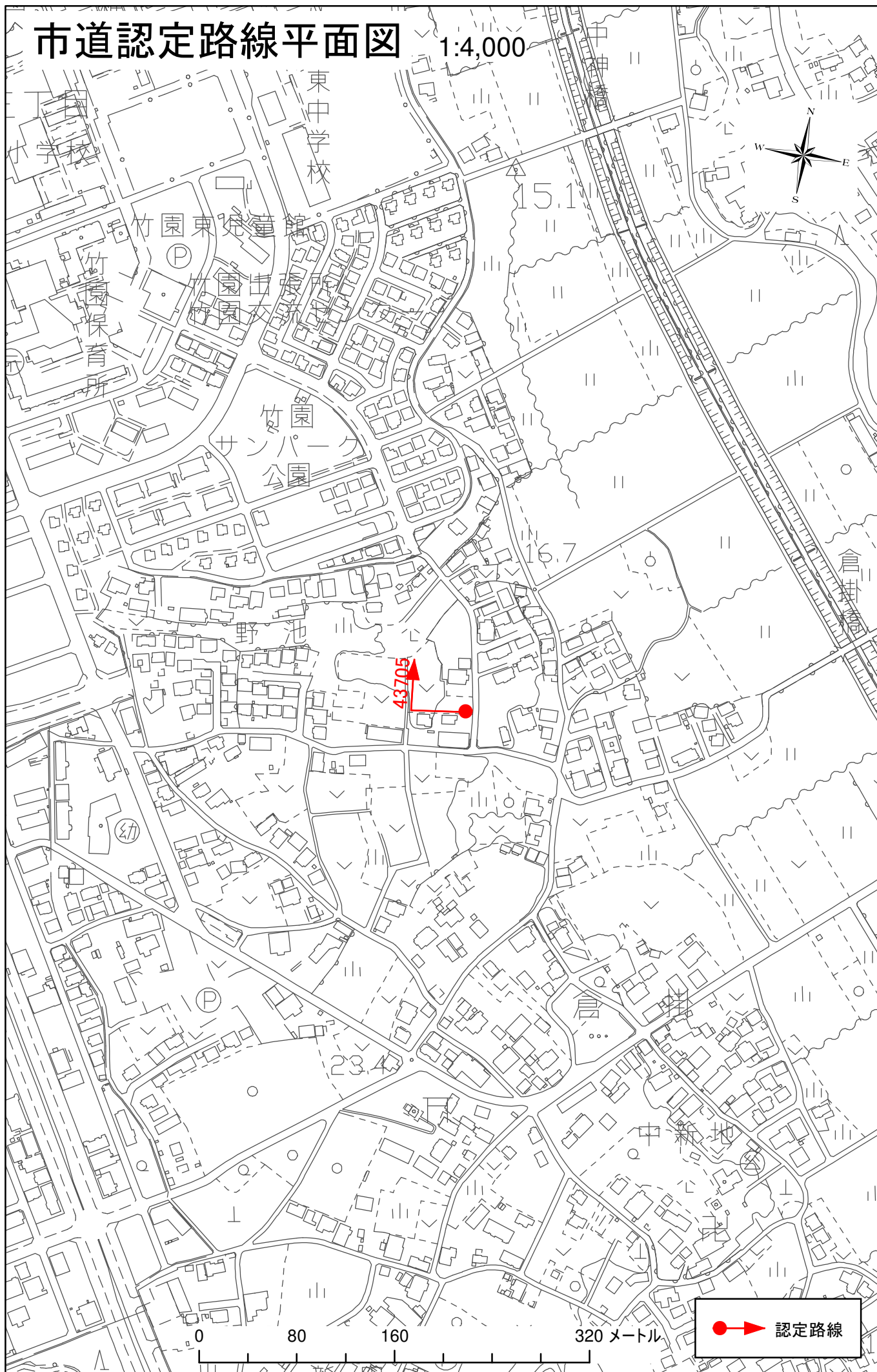
宇宙航空研究開発機構筑波宇宙センター

0 200 400 800メートル

筑波病院

市道認定路線平面図

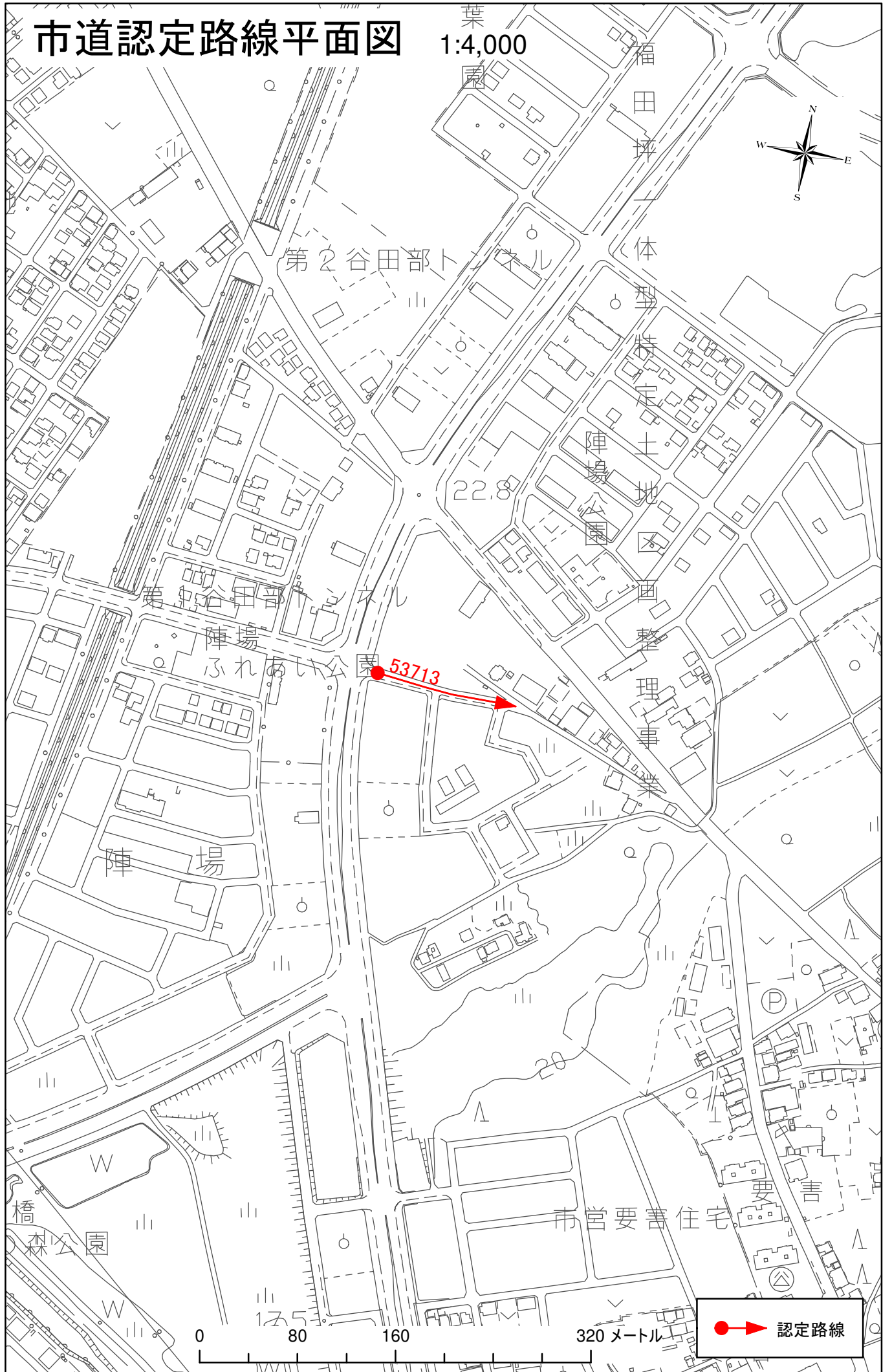
1:4,000



認定路線

市道認定路線平面図

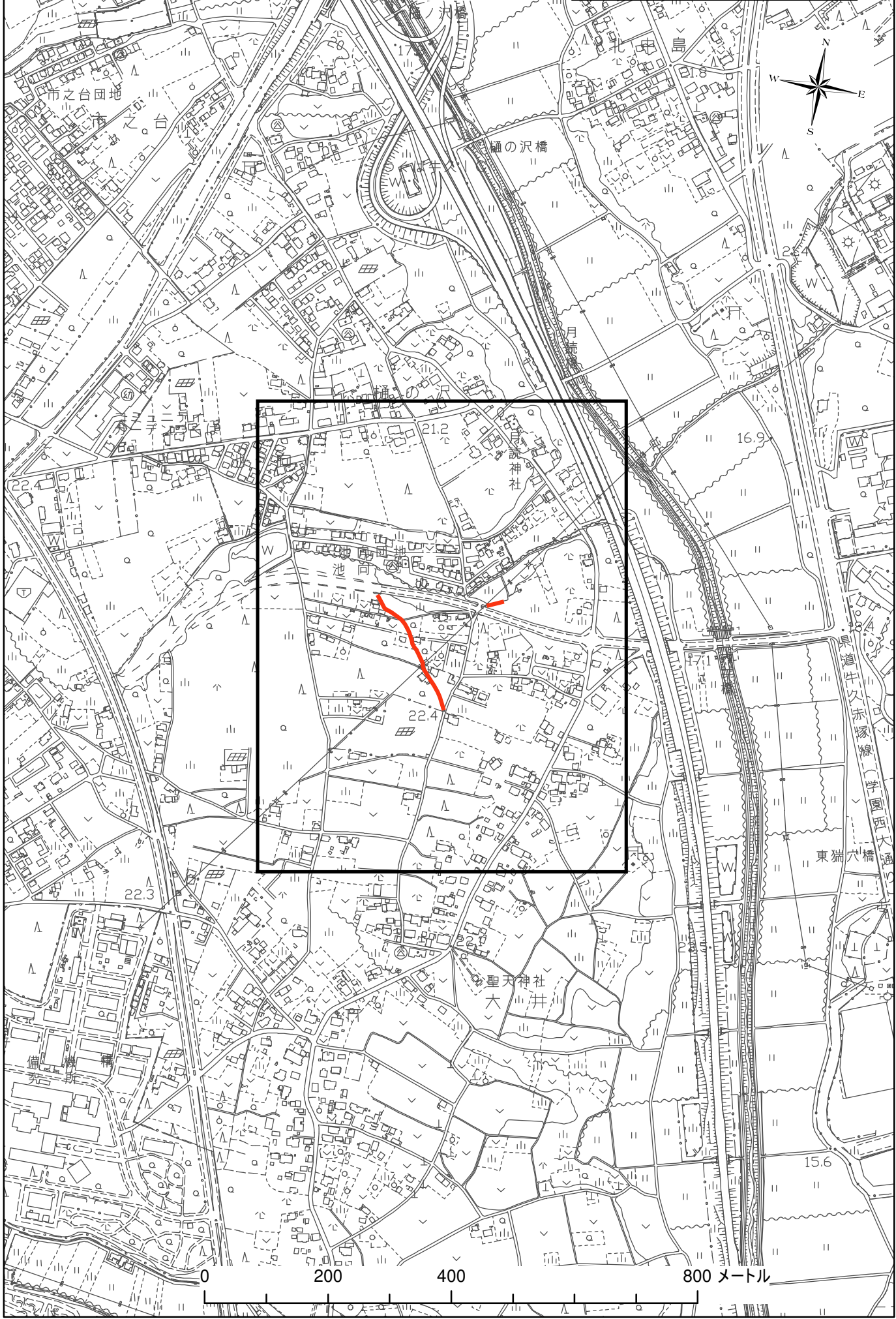
1:4,000



市道認定路線位置図

1:8,000

議案第31号資料



市道認定路線平面図 1:4,000

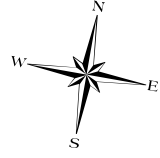
月読

月読神社

池

21.2

22.4



61133

61134

0 80 160 320メートル

