

議案第111号

市道路線の変更について

上記の議案を次のとおり提出する。

令和2年12月4日

つくば市長 五十嵐立青

道路法（昭和27年法律第180号）第10条第2項及び第3項の規定に基づき、市道の路線を次のとおり変更する。

旧新別	路線名	起 点	重要な経過地	
		終 点		
旧	1-4413 号線	つくば市安食 115 番地先から		
		つくば市安食 105 番地先まで		
新		つくば市安食 107 番 1 地先から		
		つくば市安食 128 番 2 地先まで		
旧	4-1157 号線	つくば市上野 807 番 2 地先から		
		つくば市上野 788 番地先まで		
新		つくば市上野 807 番 2 地先から		
		つくば市上野 664 番 1 地先まで		

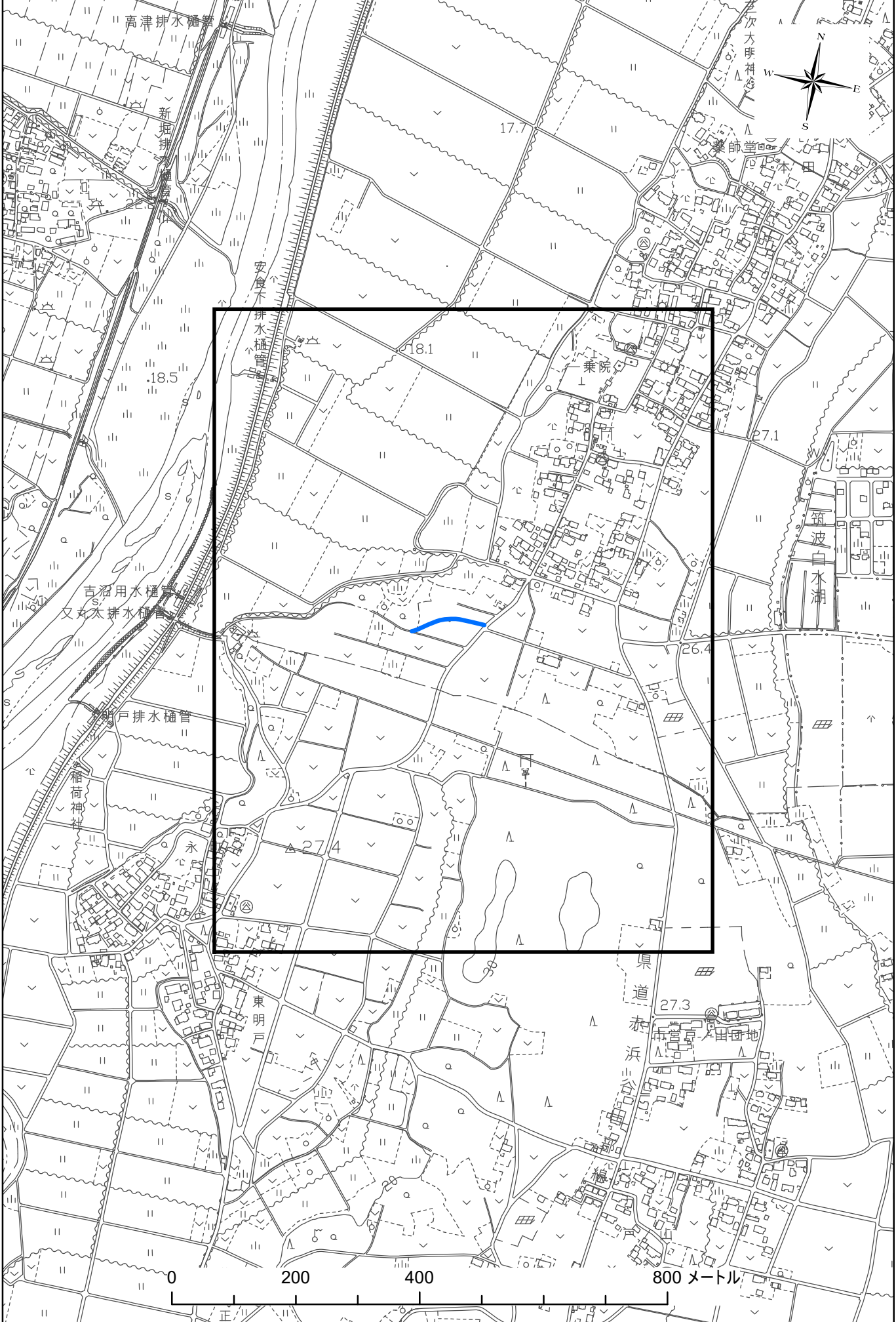
旧新別	路線名	起 点	重要な経過地
		終 点	
旧	5-3319 号線	つくば市下平塚 886 番 2 地先から	
		つくば市下平塚 891 番地先まで	
新		つくば市みどりの中央 85 番 2 地先から	
		つくば市西栗山 161 番 4 地先まで	

(提案理由)

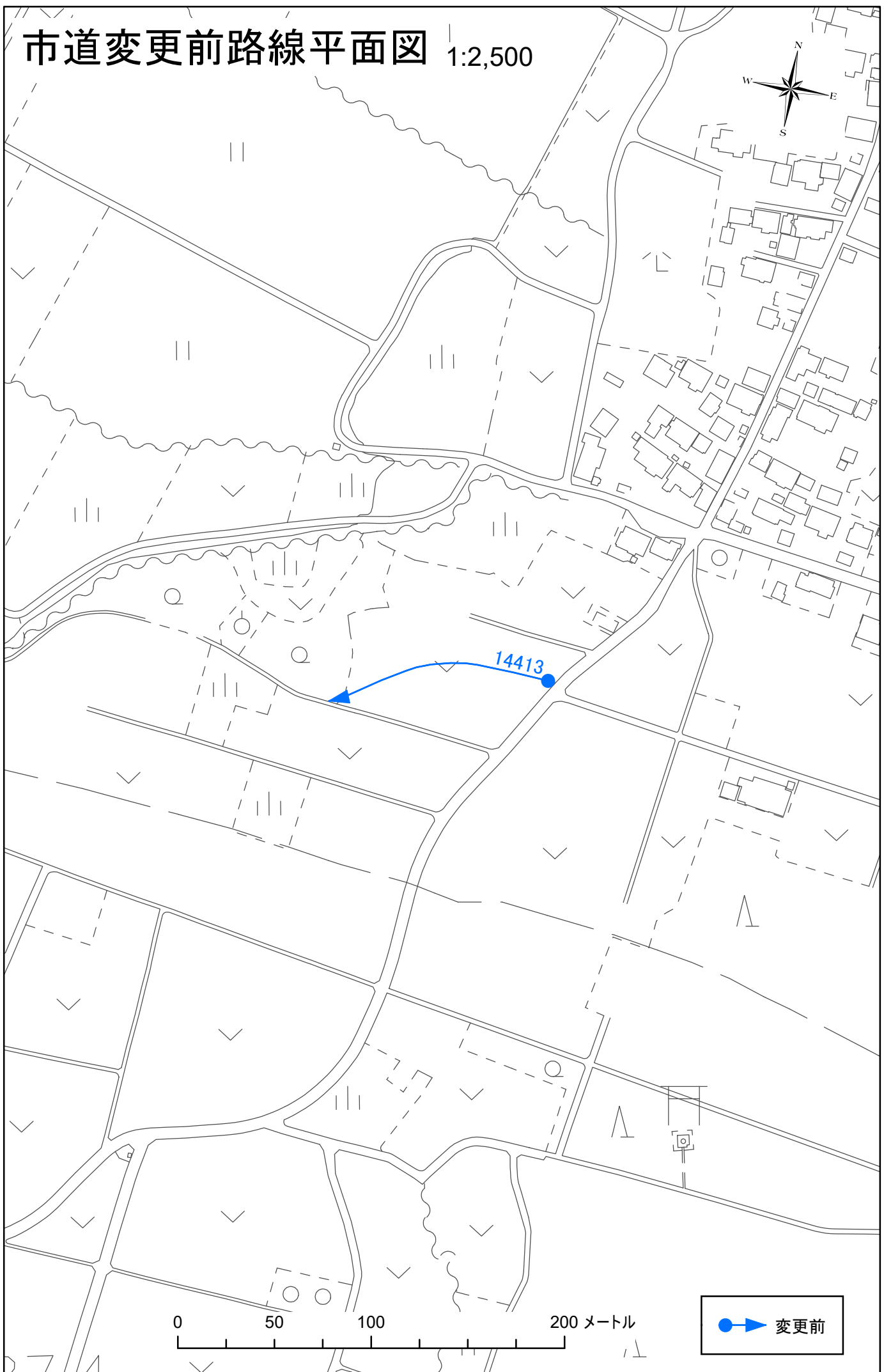
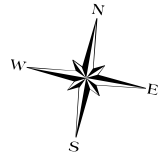
認定誤謬により路線を変更するため、この案を提出するものである。

# 市道変更前路線位置図 1:8,000

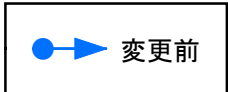
議案第111号資料



# 市道変更前路線平面図 1:2,500



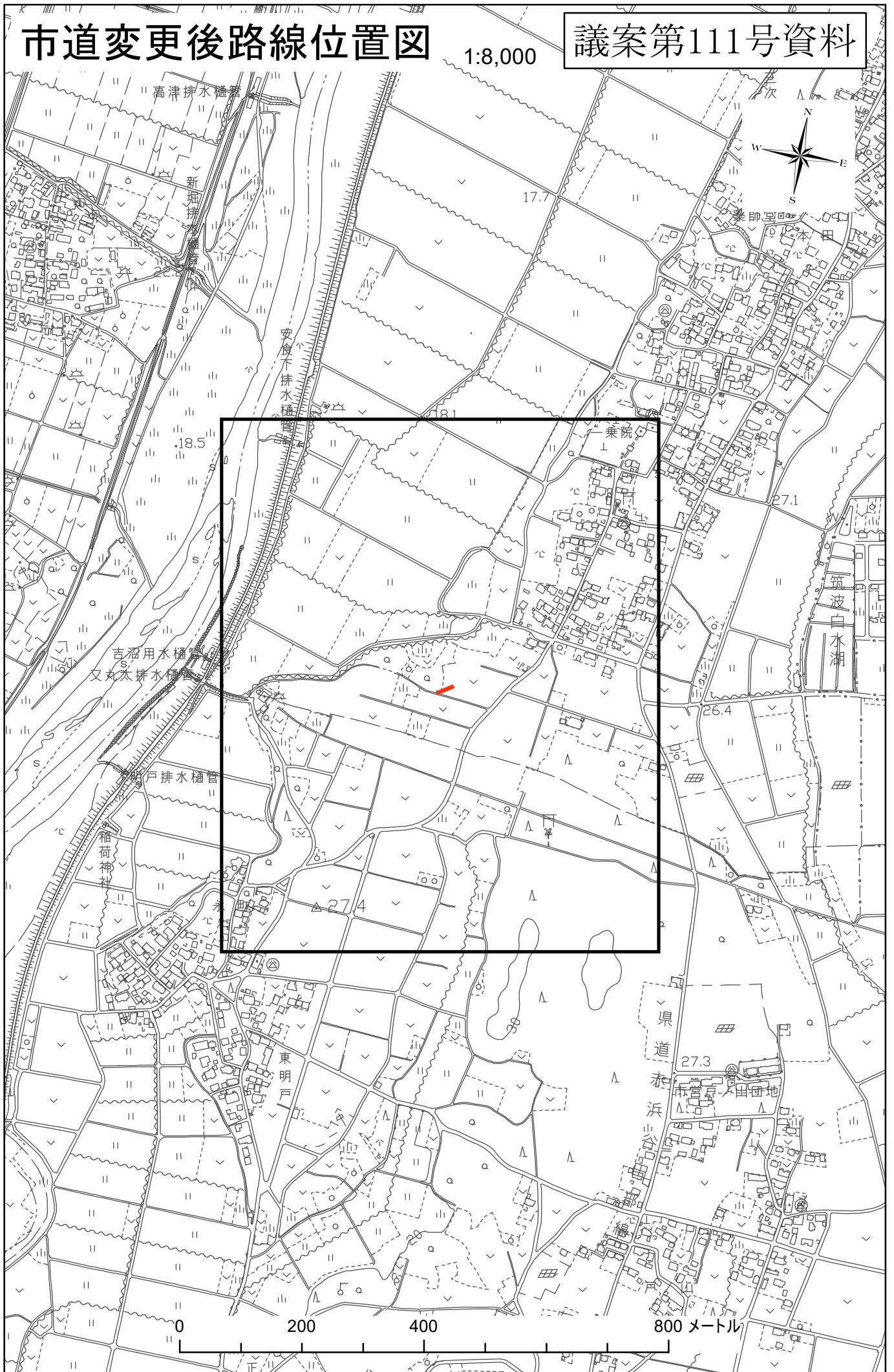
0 50 100 200メートル



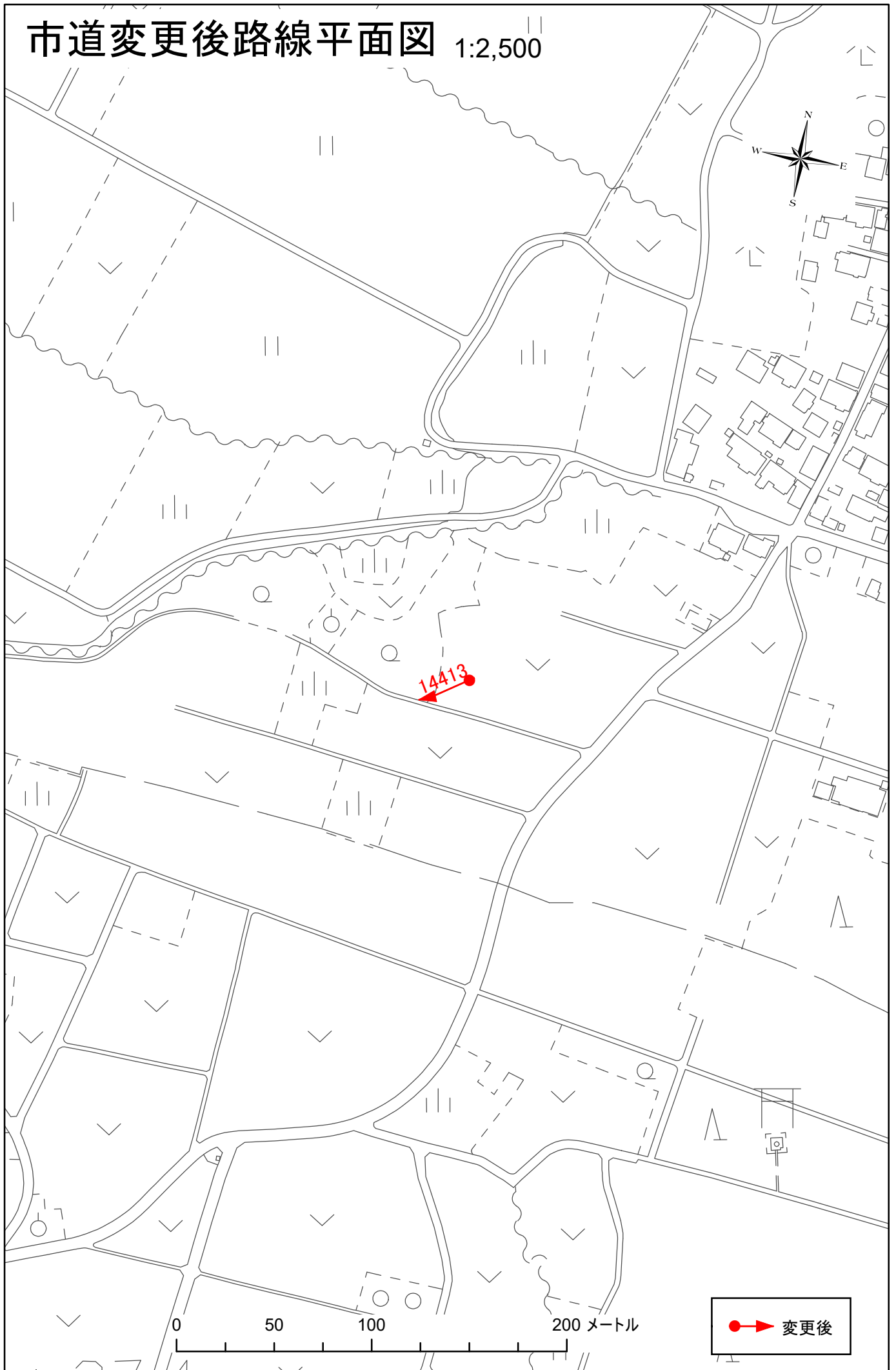
# 市道変更後路線位置図

1:8,000

議案第111号資料

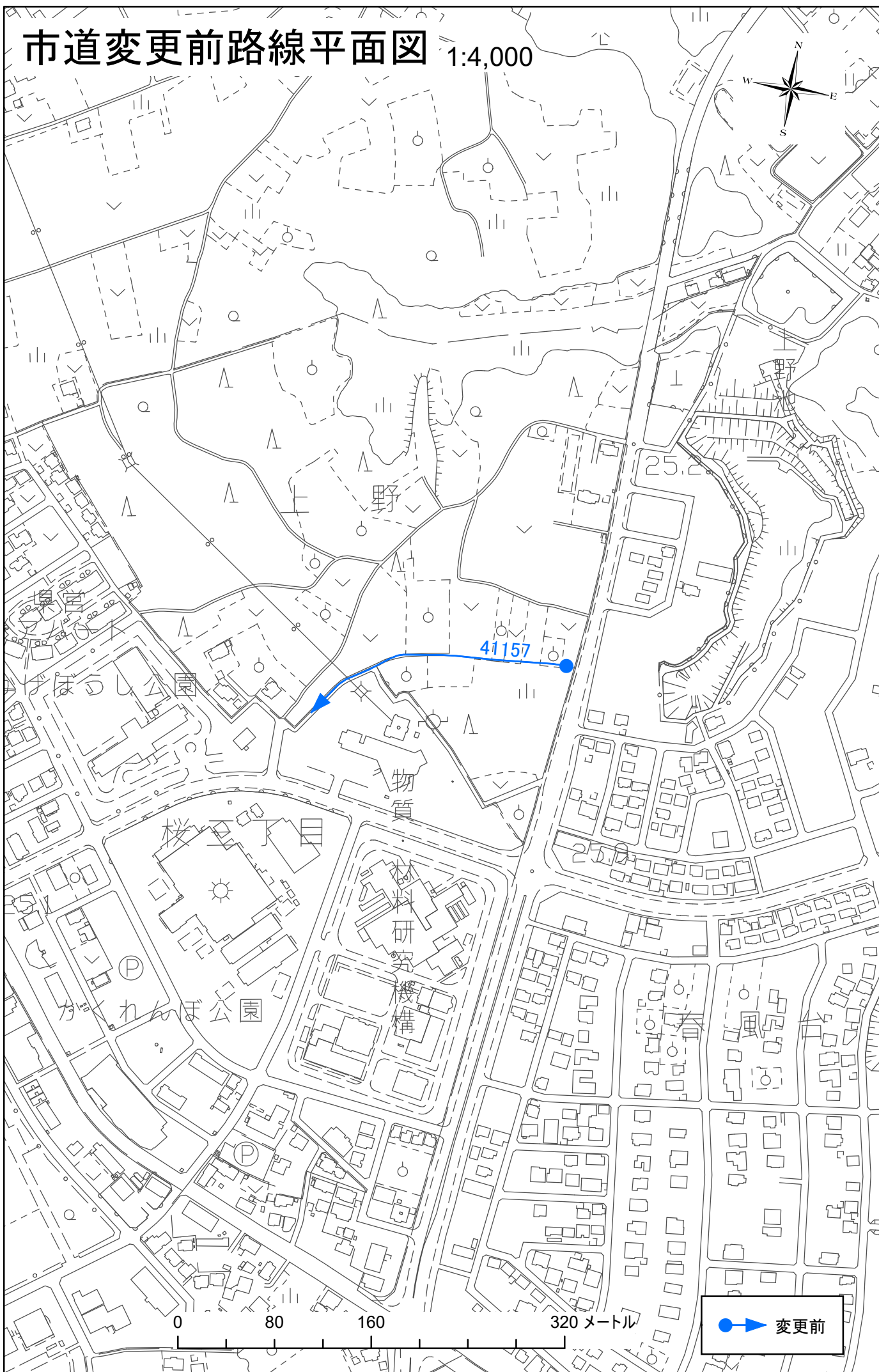
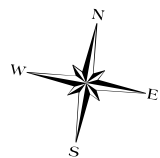


# 市道変更後路線平面図 1:2,500





# 市道変更前路線平面図 1:4,000



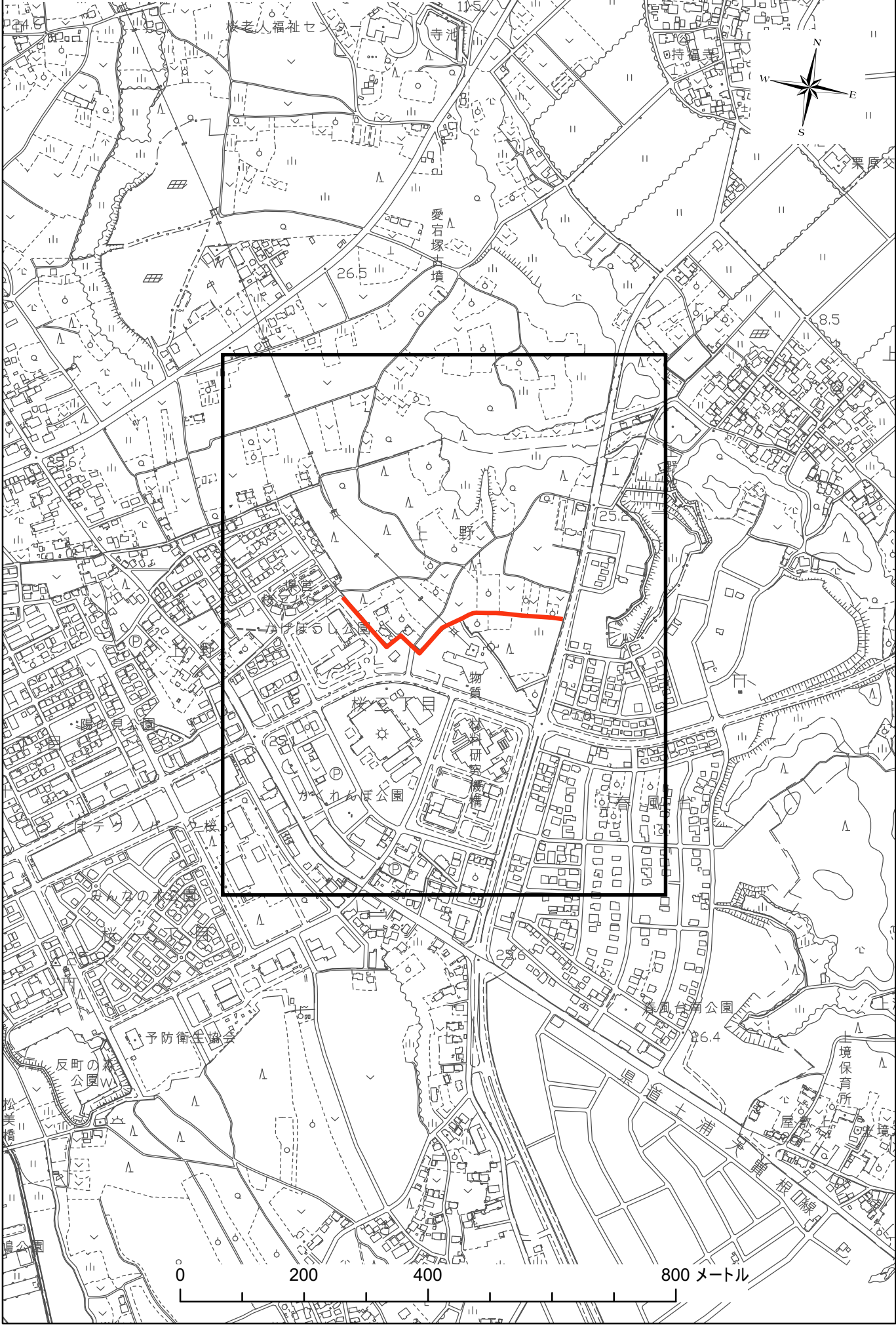
●➡ 変更前



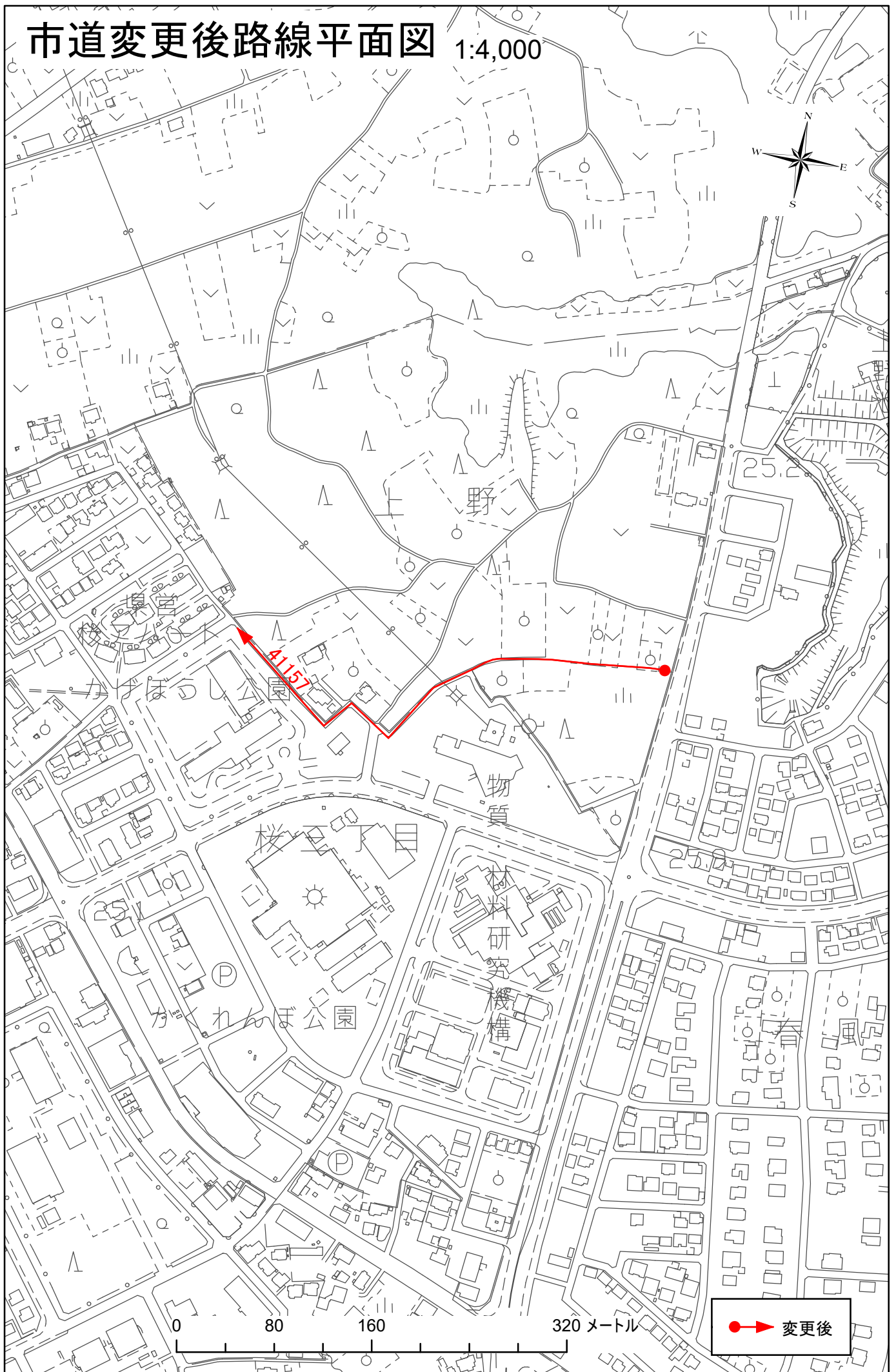
# 市道変更後路線位置図

1:8,000

議案第111号資料



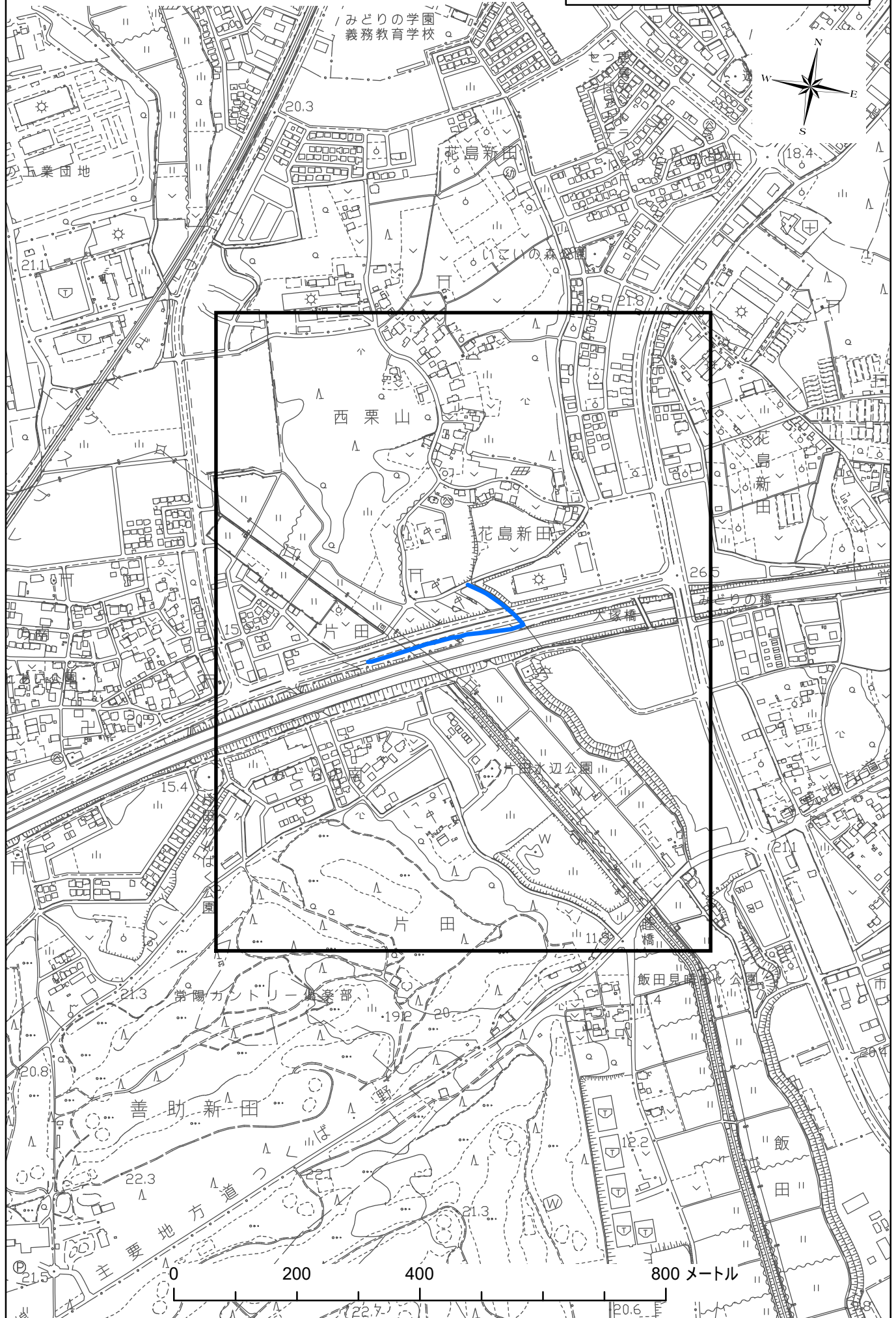
# 市道変更後路線平面図 1:4,000



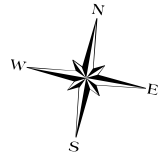
●→ 変更後

# 市道変更前路線位置図 1:8,000

議案第111号資料



# 市道変更前路線平面図 1:2,500



花島新田

片田水辺公園

53319

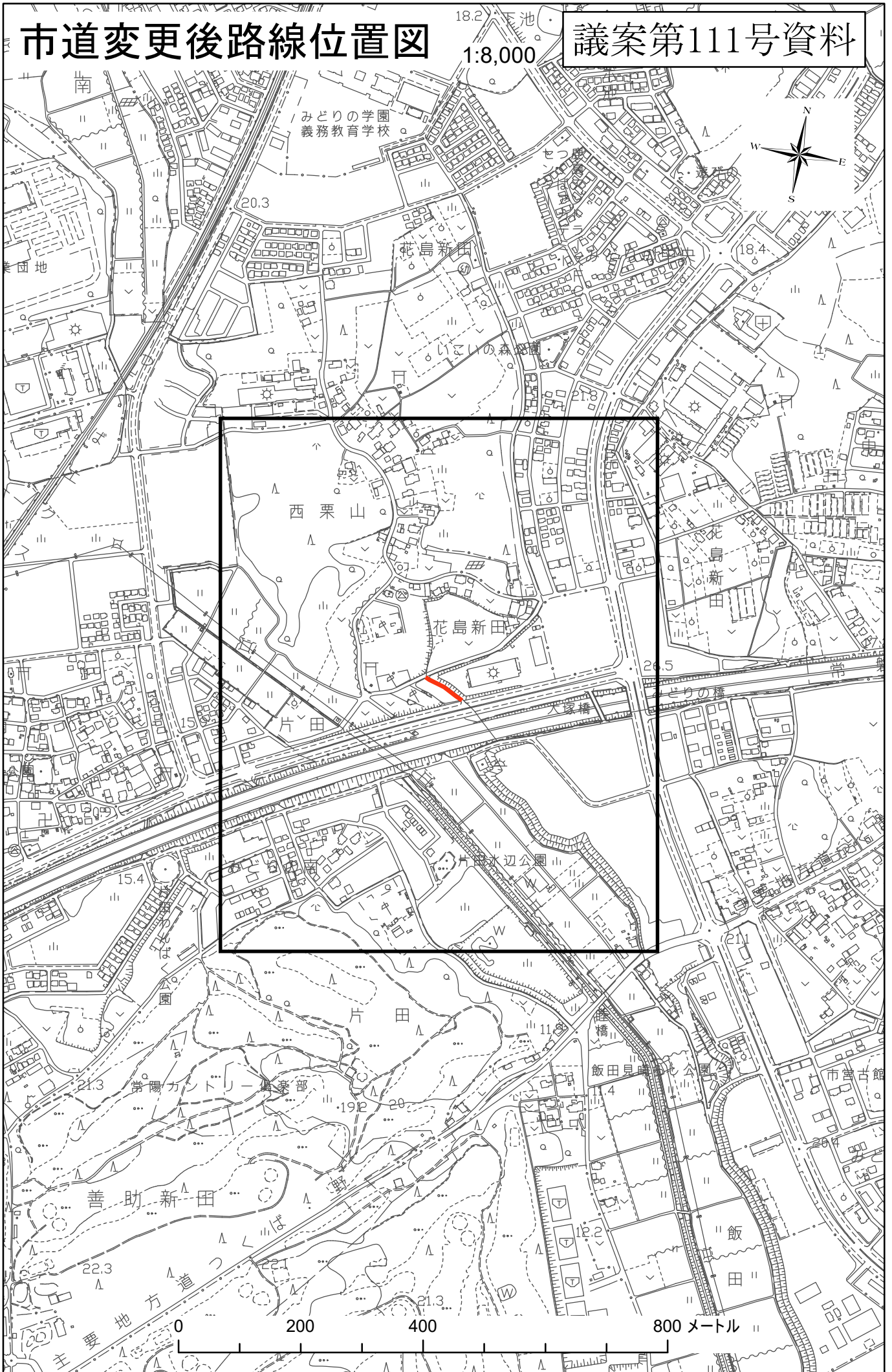
0 50 100 200メートル



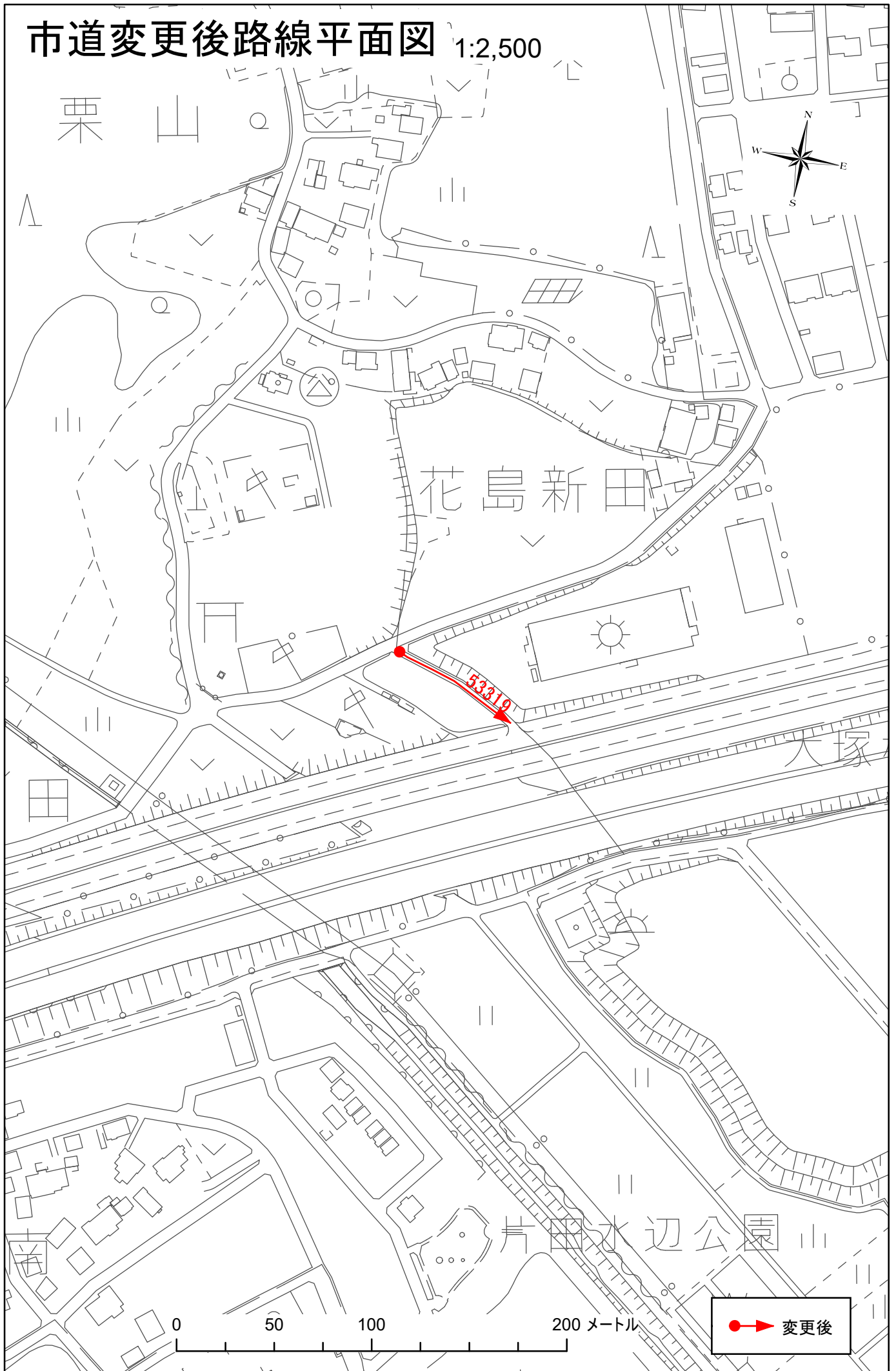
# 市道変更後路線位置図

1:8,000

議案第111号資料



# 市道変更後路線平面図 1:2,500



栗山

花島新田

大塚

片田水辺公園

53319

0 50 100 200メートル

変更後