

議案第122号

市道路線の変更について

上記の議案を次のとおり提出する。

令和3年9月3日

つくば市長 五十嵐立青

道路法（昭和27年法律第180号）第10条第2項及び第3項の規定に基づき、市道の路線を次のとおり変更する。

旧新別	路線名	起 点	重要な経過地	
		終 点		
旧	1級4号線	つくば市田中 1146 番 2 地先から		
		つくば市寺具 666 番地先まで		
新		つくば市高野原新田 18 番 28 地先から		
		つくば市寺具 666 番地先まで		
旧	1-5660 号線	つくば市高野原新田 25 番 10 地先から		
		つくば市高野原新田 43 番地先まで		
新		つくば市高野原新田 28 番 1 地先から		
		つくば市高野原新田 22 番 1 地先まで		

旧新別	路線名	起 点	重要な経過地	
		終 点		
旧	1-5662 号線	つくば市高野原新田 22 番 1 地先から		
		つくば市作谷 690 番地先まで		
新		つくば市作谷 610 番 1 地先から		
		つくば市作谷 690 番地先まで		
旧	1-5663 号線	つくば市作谷 591 番 1 地先から		
		つくば市作谷 601 番地先まで		
新		つくば市作谷 591 番 1 地先から		
		つくば市作谷 601 番 1 地先まで		
旧	1-5664 号線	つくば市作谷 587 番 1 地先から		
		つくば市高野原新田 19 番 3 地先まで		
新		つくば市作谷 587 番 1 地先から		
		つくば市高野原新田 20 番 2 地先まで		
旧	1-5669 号線	つくば市作谷 41 番地先から		
		つくば市作谷 284 番地先まで		
新		つくば市作谷 41 番地先から		
		つくば市磯部 895 番地先まで		
旧	1-5706 号線	つくば市作谷 307 番地先から		
		つくば市作谷 297 番地先まで		
新		つくば市作谷 69 番 2 地先から		
		つくば市作谷 297 番地先まで		

旧新別	路線名	起 点	重要な経過地
		終 点	
旧	1-5677 号線	つくば市作谷 228 番 1 地先から	
		つくば市作谷 231 番地先まで	
新		つくば市作谷 228 番 1 地先から	
		つくば市作谷 229 番 1 地先まで	
旧	1-5712 号線	つくば市作谷 350 番地先から	
		つくば市作谷 202 番 3 地先まで	
新		つくば市作谷 350 番地先から	
		つくば市作谷 68 番 1 地先まで	
旧	1-5714 号線	つくば市寺具 1557 番地先から	
		つくば市作谷 3972 番地先まで	
新		つくば市寺具 1557 番地先から	
		つくば市寺具 3972 番 1 地先まで	
旧	1-5741 号線	つくば市寺具 652 番地先 (仮) から	
		つくば市作谷 3982 番地先まで	
新		つくば市寺具 634 番地先から	
		つくば市寺具 1575 番 1 地先まで	
旧	2 級 2 号線	つくば市高野原新田 14 番 1 地先から	
		つくば市作谷 1487 番 2 地先まで	
新		つくば市高野原新田 19 番 3 地先から	
		つくば市作谷 1487 番 2 地先まで	

旧新別	路線名	起 点	重要な経過地	
		終 点		
旧	1-5592 号線	つくば市磯部 858 番地 8 地先から		
		つくば市磯部 635 番 3 地先まで		
新		つくば市磯部 851 番 2 地先から		
		つくば市磯部 635 番 3 地先まで		
旧	1-5593 号線	つくば市磯部 852 番地先から		
		つくば市磯部 635 番 1 地先まで		
新		つくば市磯部 881 番地先から		
		つくば市磯部 895 番地先まで		
旧	1-5615 号線	つくば市磯部 745 番地先から		
		つくば市磯部 741 番地先まで		
新		つくば市磯部 745 番地先から		
		つくば市磯部 843 番 1 地先まで		
旧	1-5616 号線	つくば市磯部 748 番地先から		
		つくば市磯部 852 番地先まで		
新		つくば市磯部 727 番 1 地先から		
		つくば市磯部 855 番 1 地先まで		
旧	1-5617 号線	つくば市明石 616 番 1 地先から		
		つくば市明石 574 番地先まで		
新		つくば市明石 615 番 3 地先から		
		つくば市明石 574 番地先まで		

旧新別	路線名	起 点	重要な経過地	
		終 点		
旧	1-5630 号線	つくば市明石 342 番 3 地先から		
		つくば市明石 1060 番 2 地先まで		
新		つくば市明石 342 番 3 地先から		
		つくば市明石 347 番 1 地先まで		
旧	1-5634 号線	つくば市明石 731 番地先から		
		つくば市明石 689 番地先まで		
新		つくば市明石 731 番地先から		
		つくば市明石 713 番 1 地先まで		
旧	1-5635 号線	つくば市明石 737 番地先から		
		つくば市明石 730 番地先まで		
新		つくば市明石 737 番地先から		
		つくば市明石 732 番 1 地先まで		
旧	1-5638 号線	つくば市明石 329 番地先から		
		つくば市明石 581 番地先まで		
新		つくば市明石 329 番地先から		
		つくば市明石 741 番 1 地先まで		
旧	1-5639 号線	つくば市明石 357 番地先から		
		つくば市明石 334 番地先まで		
新		つくば市明石 334 番 1 地先から		
		つくば市明石 334 番地先まで		

旧新別	路線名	起 点	重要な経過地	
		終 点		
旧	1-5821 号線	つくば市磯部 969 番地先から		
		つくば市磯部 1050 番 3 地先まで		
新		つくば市磯部 654 番 2 地先から		
		つくば市磯部 1050 番 3 地先まで		
旧	1-5675 号線	つくば市作谷 238 番地先 (仮) から		
		つくば市作谷 232 番地先まで		
新		つくば市作谷 233 番地先から		
		つくば市作谷 230 番 1 地先まで		
旧	1-5754 号線	つくば市寺具 506 番地先から		
		つくば市寺具 523 番地先まで		
新		つくば市寺具 506 番 1 地先から		
		つくば市寺具 523 番 2 地先まで		
旧	1-4013 号線	つくば市寺具 1698 番地先から		
		つくば市寺具 1698 番地先まで		
新		つくば市寺具 1698 番地先から		
		つくば市寺具 827 番 1 地先まで		
旧	1-4014 号線	つくば市寺具 916 番地先から		
		つくば市寺具 888 番地先まで		
新		つくば市寺具 916 番地先から		
		つくば市寺具 887 番 1 地先まで		

旧新別	路線名	起 点	重要な経過地	
		終 点		
旧	1-5758 号線	つくば市寺具 879 番地先から		
		つくば市寺具 862 番地先まで		
新		つくば市寺具 879 番地先から		
		つくば市寺具 868 番 1 地先まで		
旧	1-5759 号線	つくば市寺具 849 番地先から		
		つくば市寺具 75 番地先まで		
新		つくば市寺具 849 番地先から		
		つくば市寺具 1686 番 2 地先まで		
旧	1-5766 号線	つくば市寺具 1095 番地先から		
		つくば市寺具 751 番地先まで		
新		つくば市寺具 816 番 2 地先から		
		つくば市寺具 751 番地先まで		
旧	1-5810 号線	つくば市池田 802 番 1 地先から		
		つくば市池田 1438 番地先まで		
新		つくば市池田 802 番 1 地先から		
		つくば市池田 1490 番地先まで		
旧	1-5839 号線	つくば市田中 1371 番 1 地先から		
		つくば市池田 833 番地先まで		
新		つくば市田中 1371 番 1 地先から		
		つくば市池田 1002 番地先まで		

旧新別	路線名	起 点	重要な経過地	
		終 点		
旧	1-5840 号線	つくば市池田 823 番 2 地先から		
		つくば市中菅間 797 番 1 地先まで		
新		つくば市池田 1427 番 1 地先から		
		つくば市中菅間 797 番 1 地先まで		
旧	5-1588 号線	つくば市柳橋 497 番地先から		
		つくば市柳橋 515 番 2 地先まで		
新		つくば市柳橋 497 番地先から		
		つくば市柳橋 513 番 1 地先まで		
旧	5-2474 号線	つくば市上横場 2061 番地先から		
		つくば市上横場 1774 番地先まで		
新		つくば市上横場 2047 番地先から		
		つくば市上横場 1774 番地先まで		
旧	5-2476 号線	つくば市上横場 2013 番 1 地先から		
		つくば市上横場 1753 番 1 地先まで		
新		つくば市上横場 2068 番 1 地先から		
		つくば市上横場 1753 番 1 地先まで		
旧	5-2480 号線	つくば市上横場 2131 番地先から		
		つくば市上横場 1703 番地先まで		
新		つくば市上横場 2065 番 1 地先から		
		つくば市上横場 1703 番地先まで		

旧新別	路線名	起 点	重要な経過地
		終 点	
旧	5-3556 号線	つくば市東丸山 28 番 16 地先から	
		つくば市谷田部 4361 番 1 地先まで	
新		つくば市東丸山 28 番 16 地先から	
		つくば市谷田部 4459 番 56 地先まで	
旧	5-3699 号線	つくば市谷田部 4459 番 105 地先から	
		つくば市谷田部 4959 番 53 地先まで	
新		つくば市谷田部 4459 番 11 地先から	
		つくば市谷田部 4959 番 53 地先まで	
旧	5-1563 号線	つくば市水堀 266 番地先から	
		つくば市水堀 322 番地先まで	
新		つくば市水堀 266 番地先から	
		つくば市水堀 325 番地先まで	
旧	5-1571 号線	つくば市水堀 39 番地先から	
		つくば市水堀 510 番 1 地先まで	
新		つくば市水堀 39 番地先から	
		つくば市水堀 508 番地先まで	
旧	5-1578 号線	つくば市大白碓 551 番地先から	
		つくば市水堀 664 番 1 地先まで	
新		つくば市大白碓 551 番地先から	
		つくば市水堀 515 番 1 地先まで	

旧新別	路線名	起 点	重要な経過地
		終 点	
旧	5-4069 号線	つくば市鬼ヶ窪 1048 番 29 地先から	
		つくば市鬼ヶ窪 349 番 1 地先まで	
新		つくば市鬼ヶ窪 1048 番 28 地先から	
		つくば市鬼ヶ窪 349 番 1 地先まで	
旧	7-3134 号線	つくば市遠東 1114 番 5 地先から	
		つくば市遠東 1077 番 1 地先まで	
新		つくば市遠東 1114 番 5 地先から	
		つくば市遠東 1012 番 1 地先まで	

(提案理由)

国道 125 号バイパスの整備により影響を受ける路線、開発行為により付替えとなる路線及び路線の起終点の誤りを変更するため、この案を提出するものである。

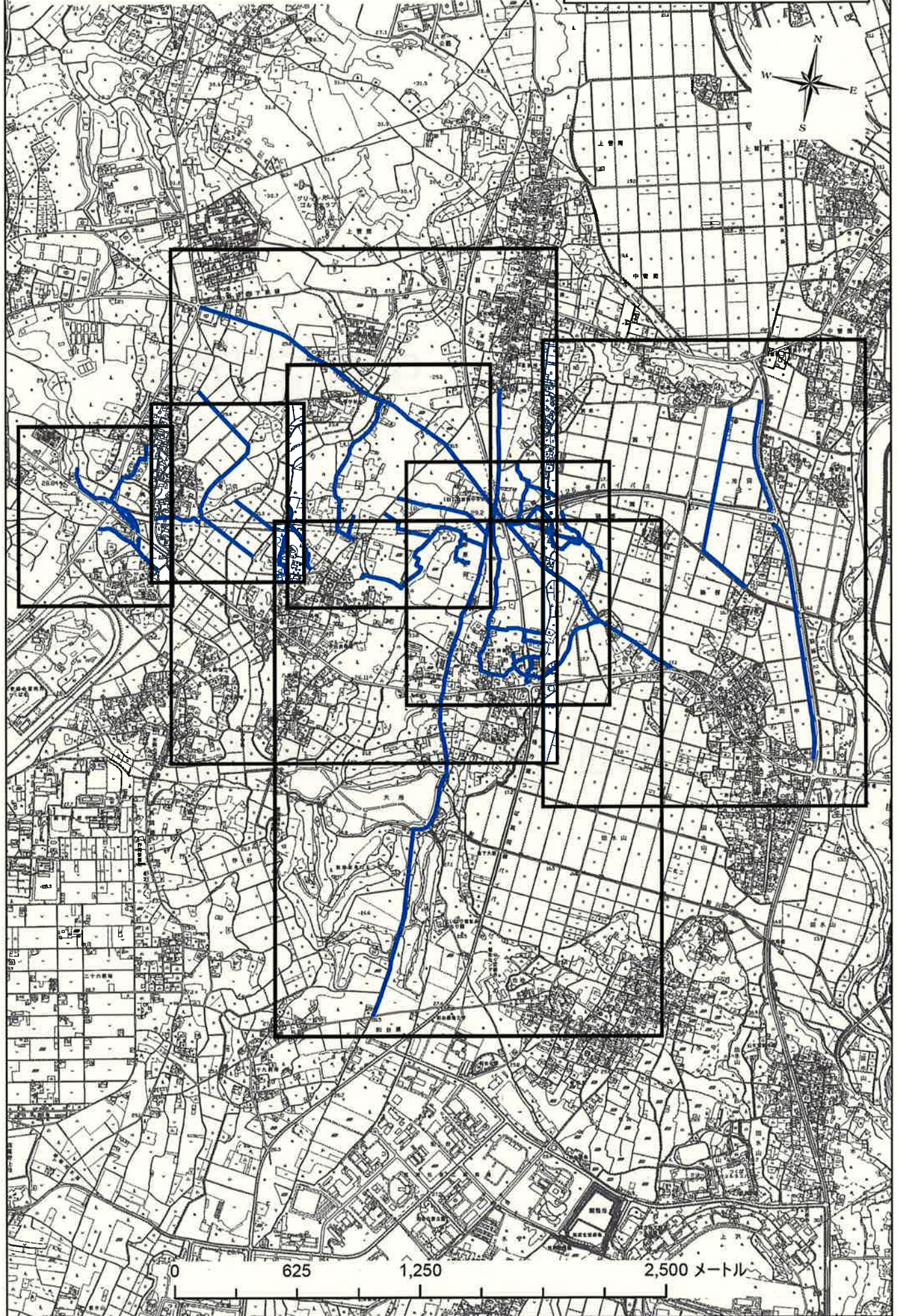
つくば市 9月定例会

市道路線変更図面

市道変更前路線位置図

1:25,000

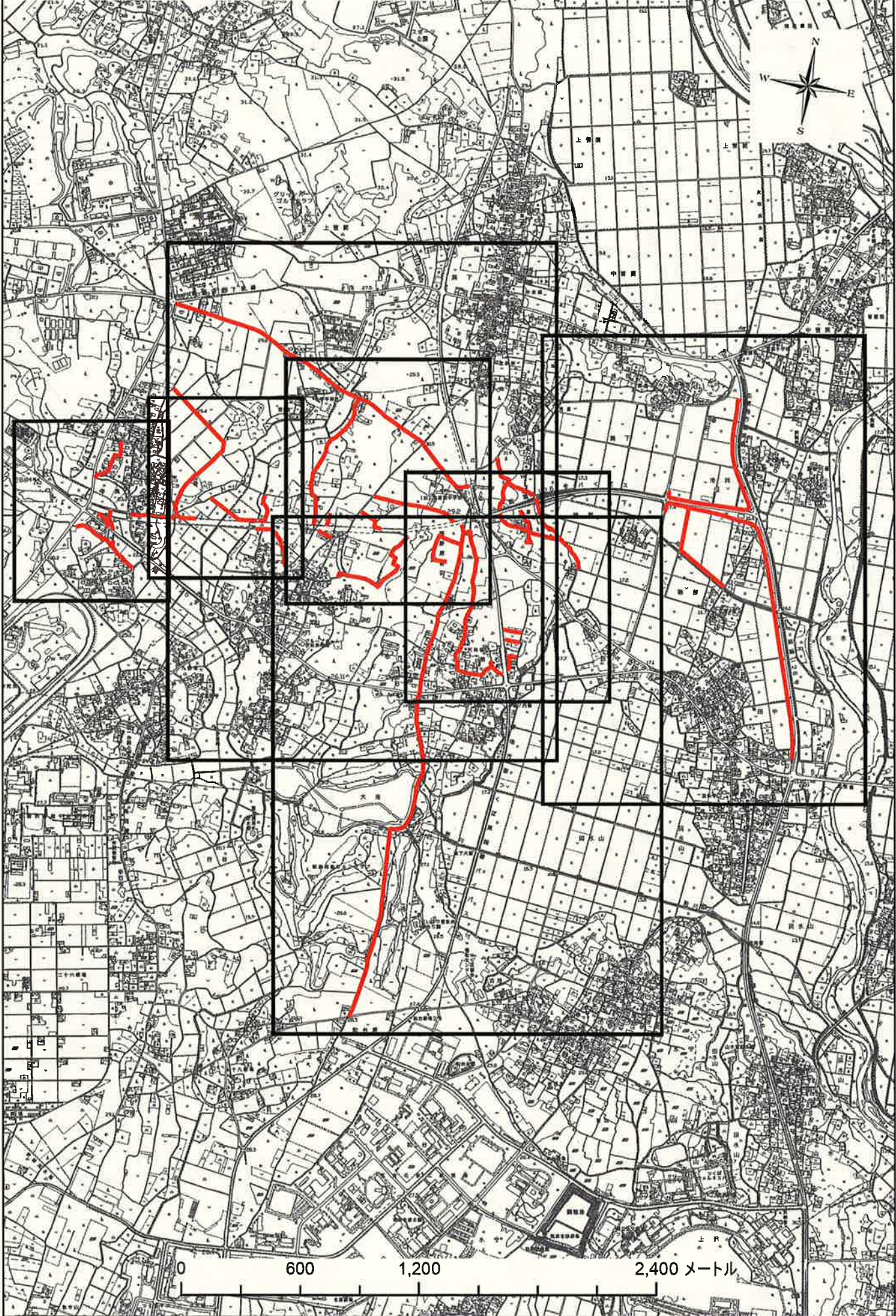
議案第122号資料



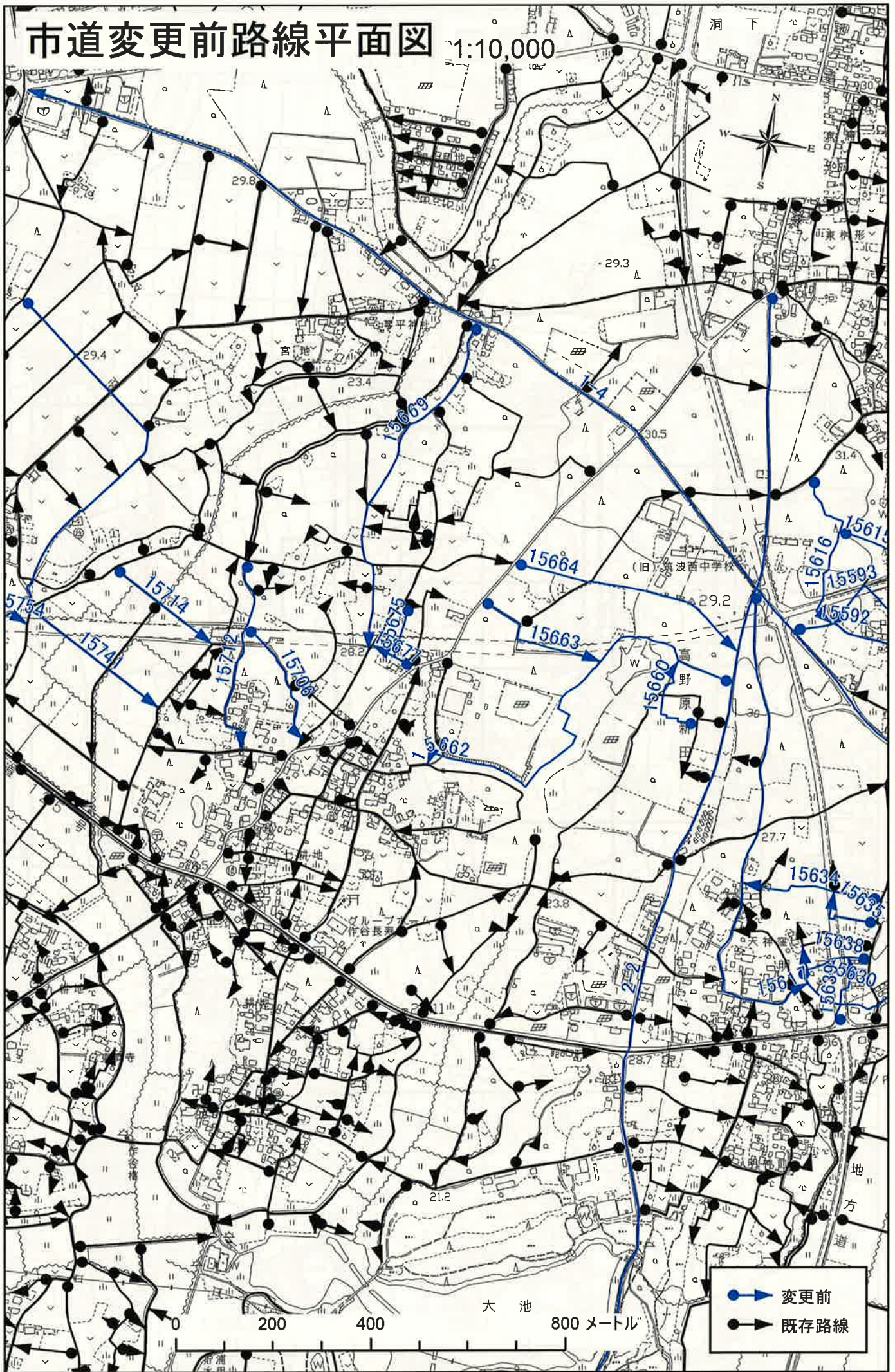
市道変更後路線位置図

1:25,000

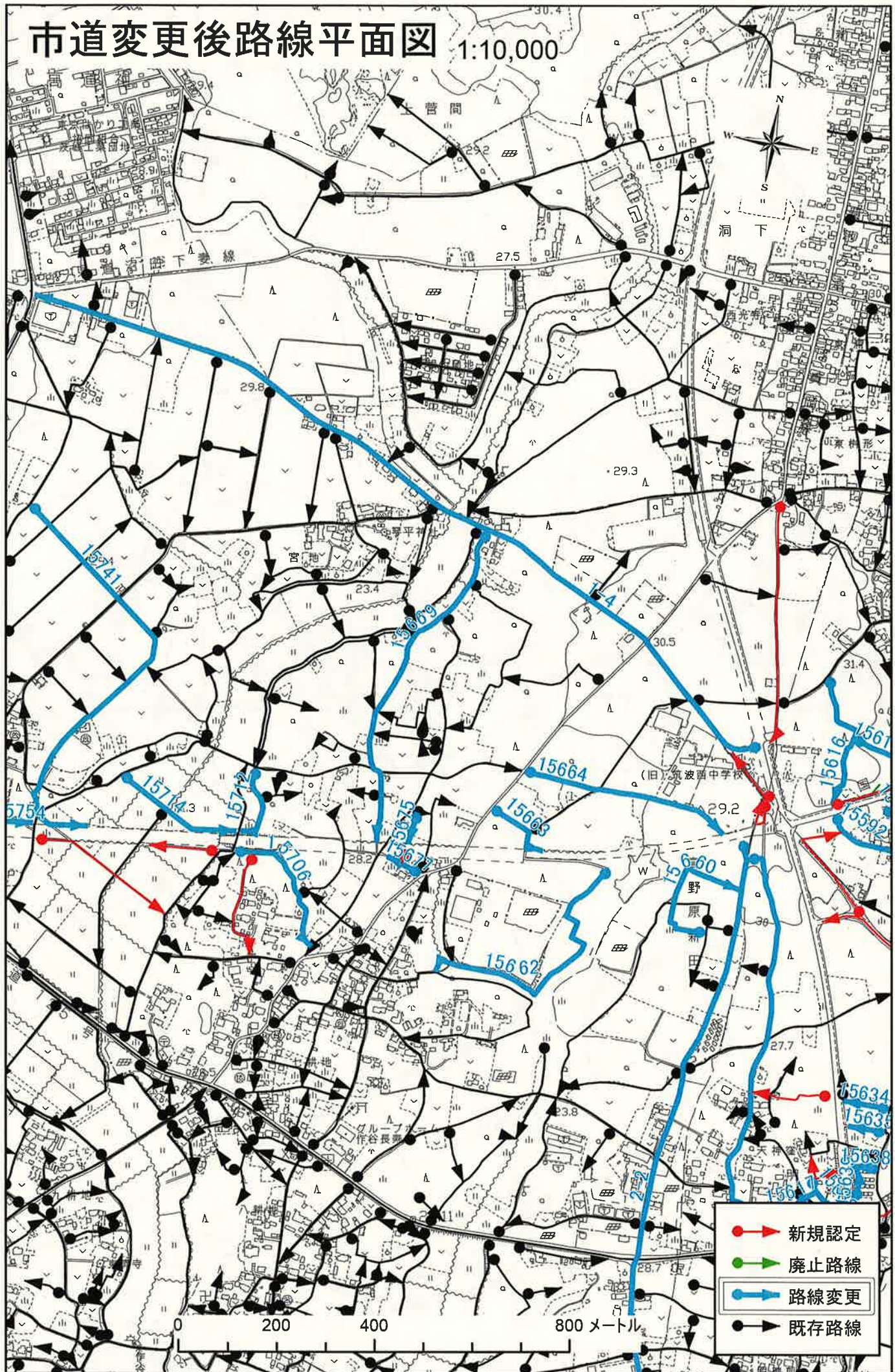
議案第122号資料



市道変更前路線平面図 1:10,000

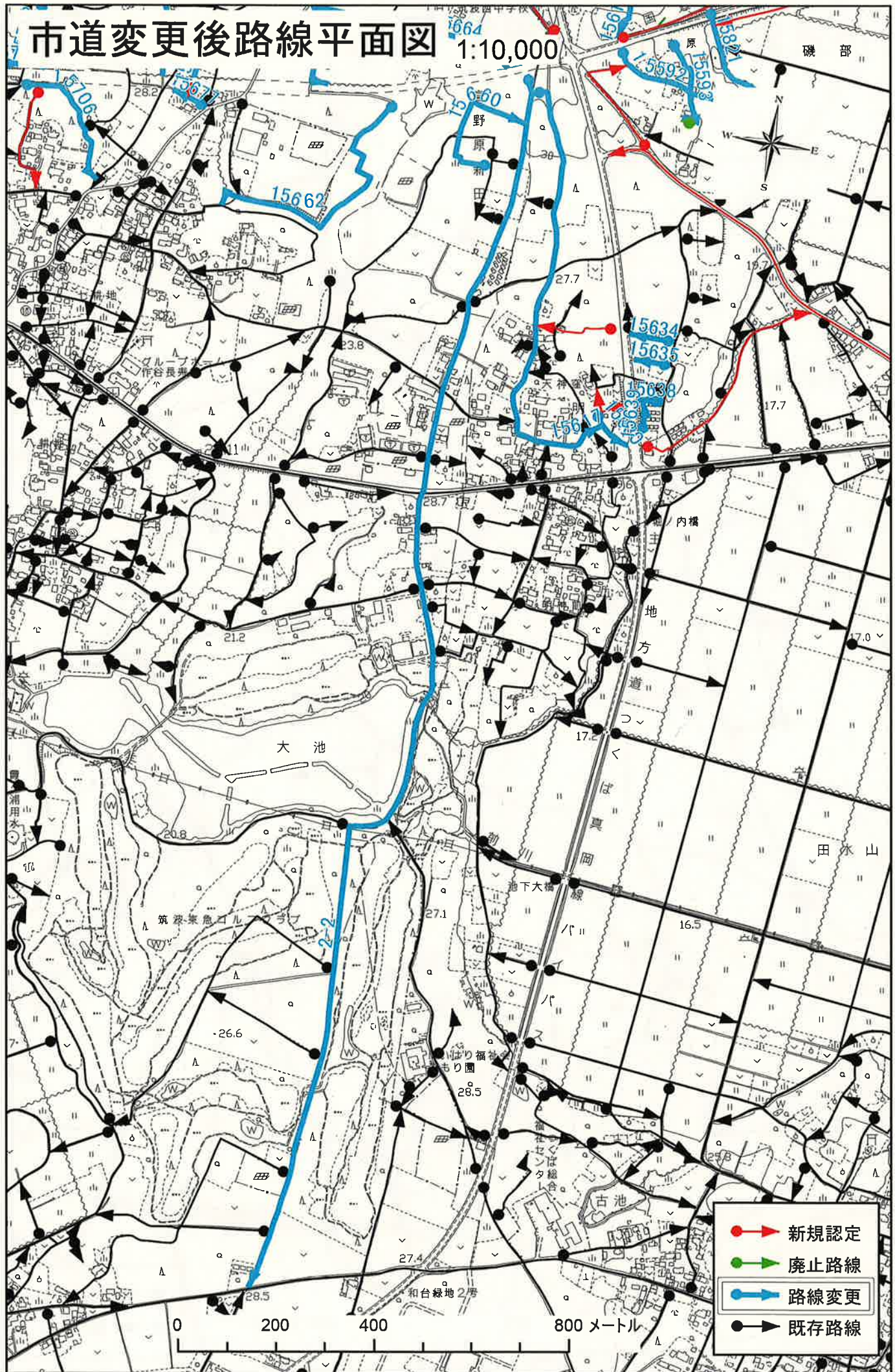


市道変更後路線平面図 1:10,000

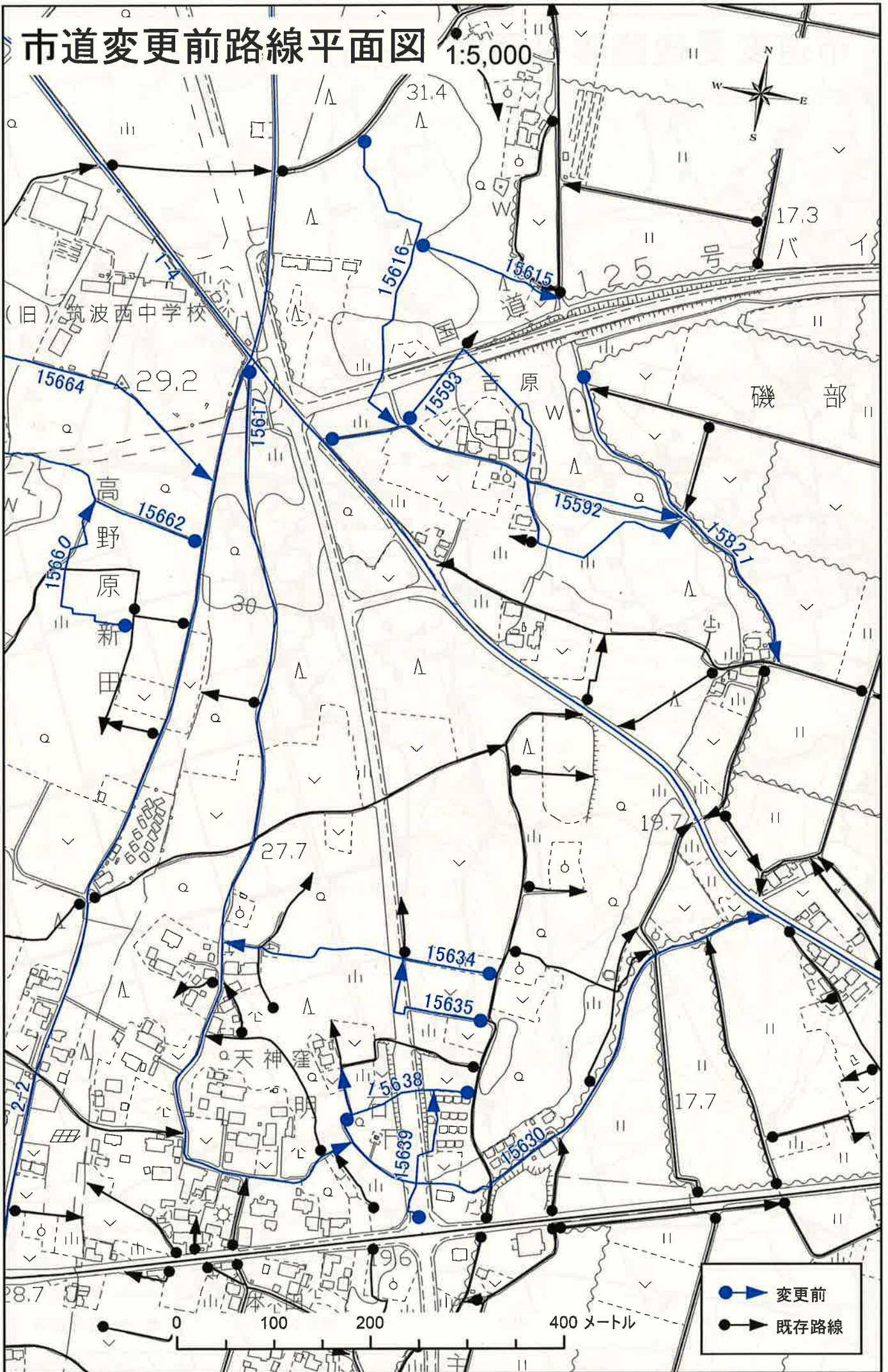


- 新規認定
- 廃止路線
- 路線変更
- 既存路線

市道変更後路線平面図 1:10,000

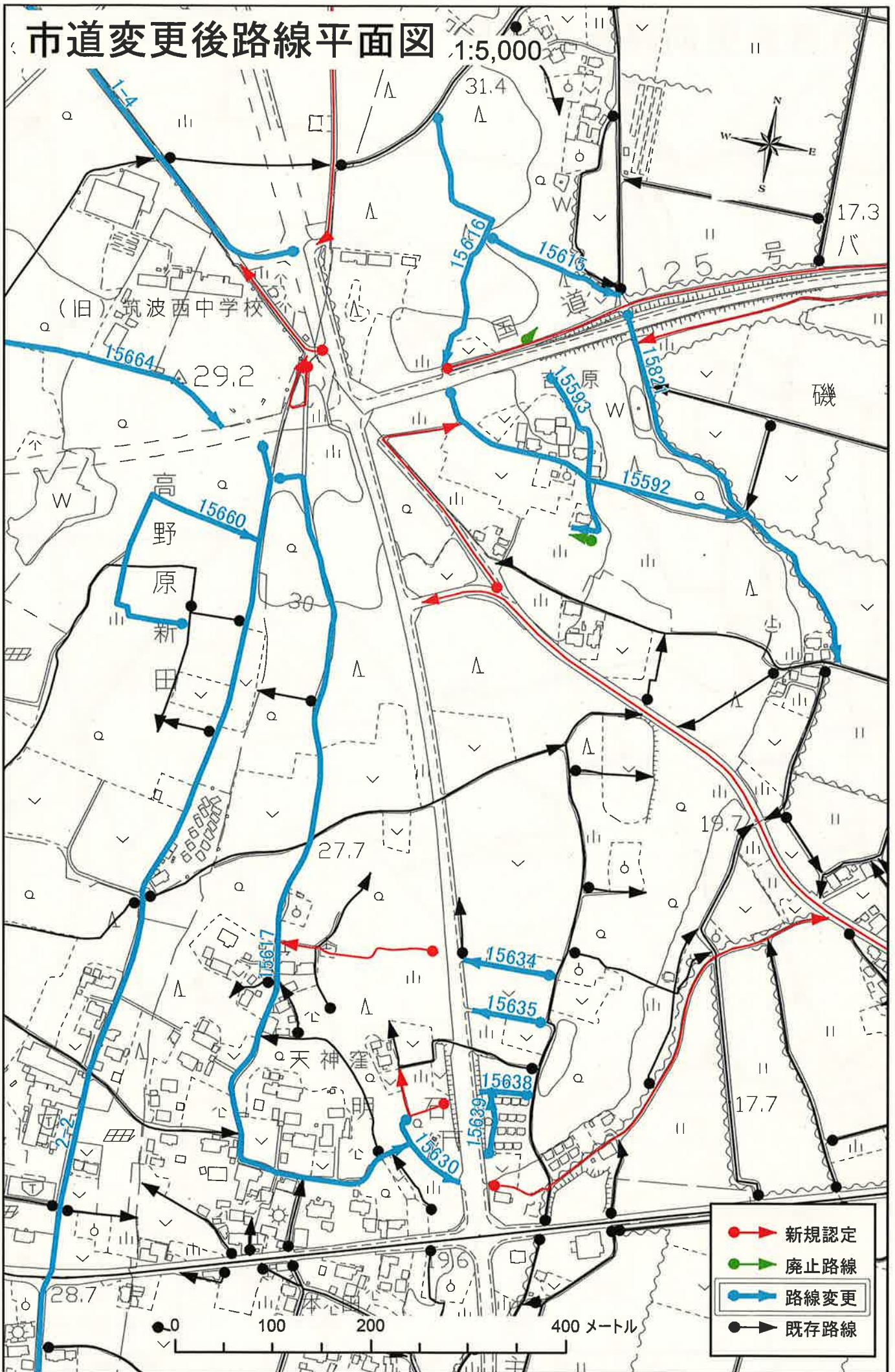


市道変更前路線平面図 1:5,000



- ▶ 変更前
- ▶ 既存路線

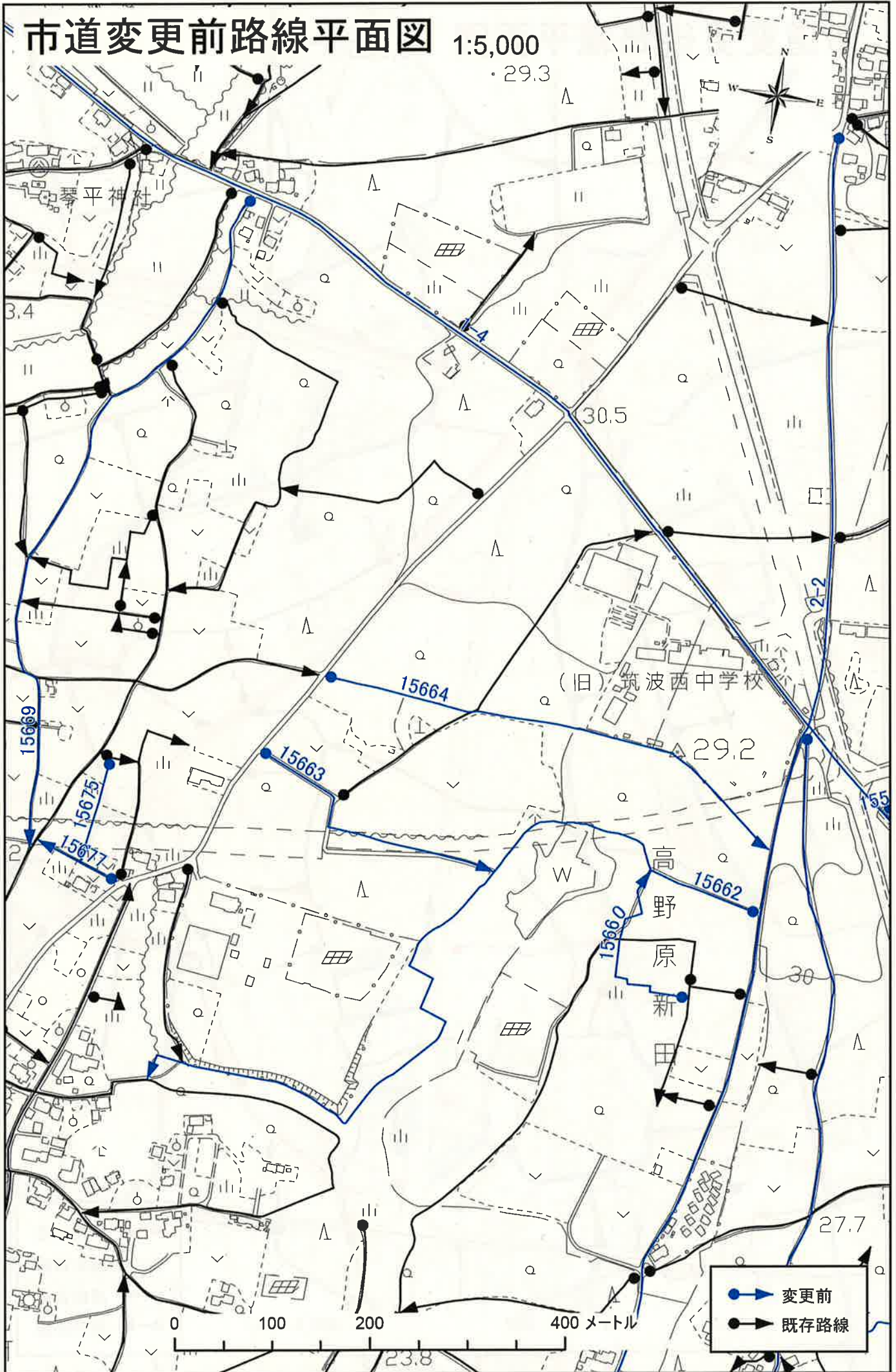
市道変更後路線平面図 1:5,000



- 新規認定
- 廃止路線
- 路線変更
- 既存路線

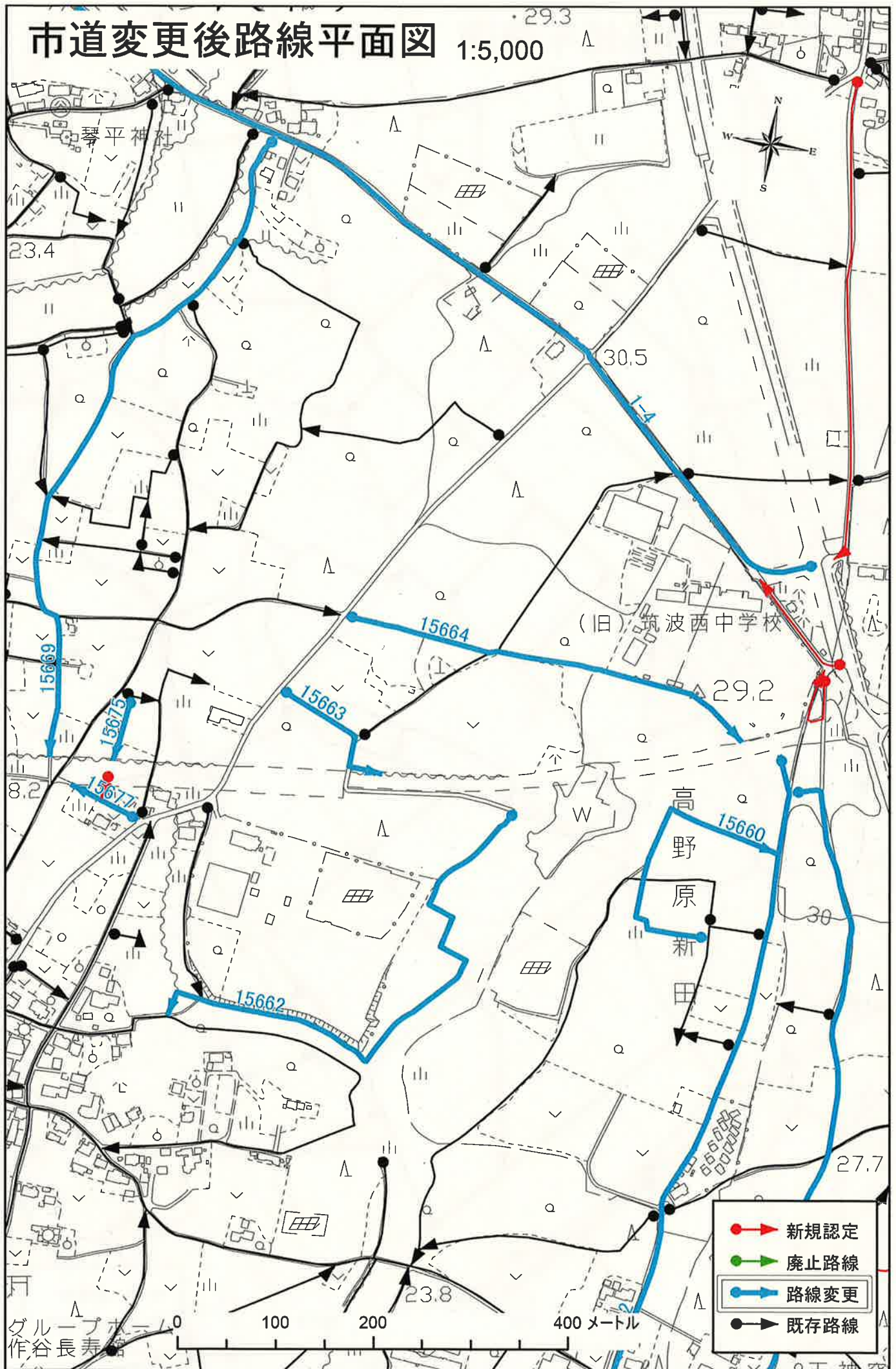
市道変更前路線平面図 1:5,000

・29.3



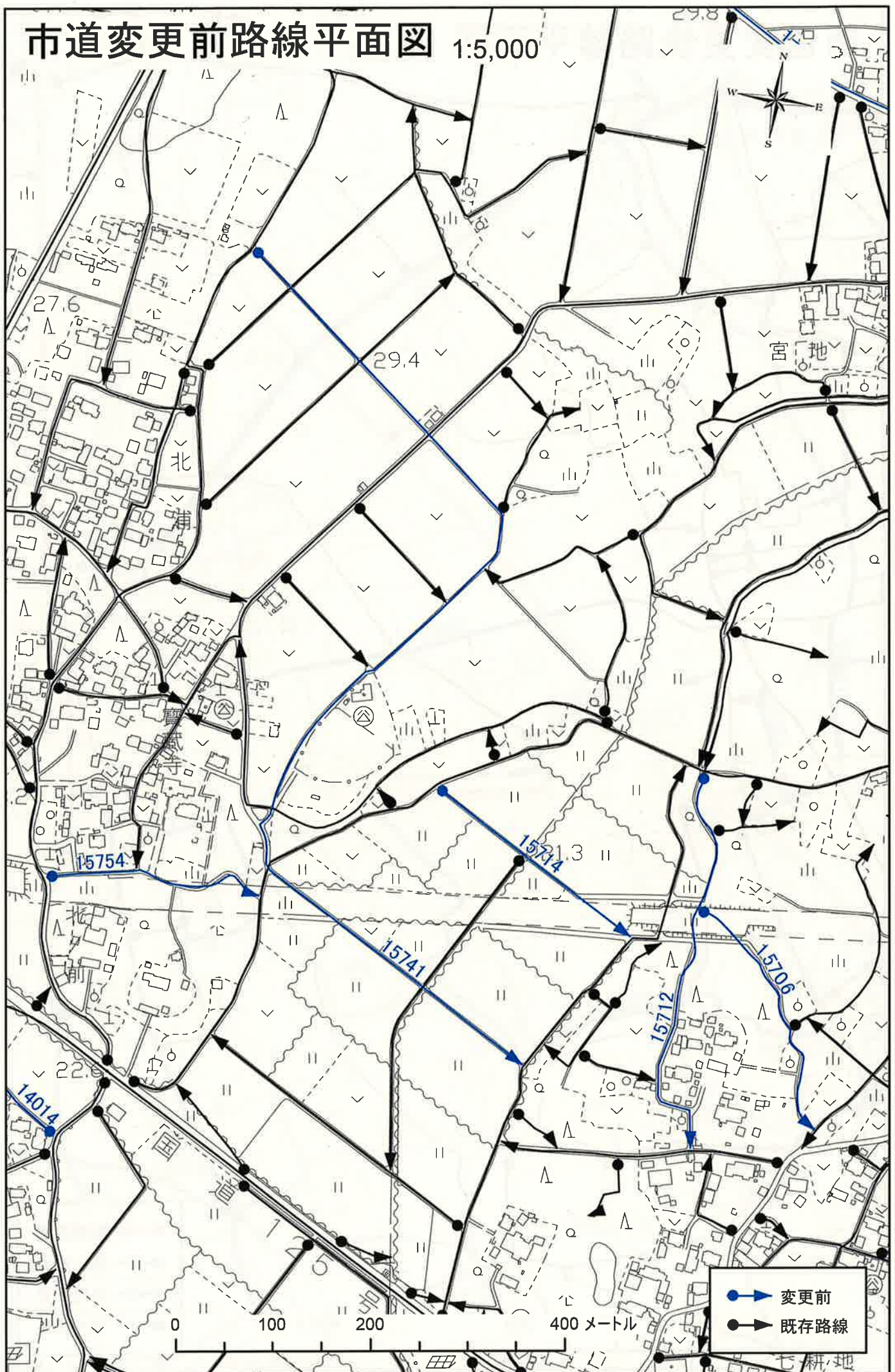
- 変更前
- 既存路線

市道変更後路線平面図 1:5,000



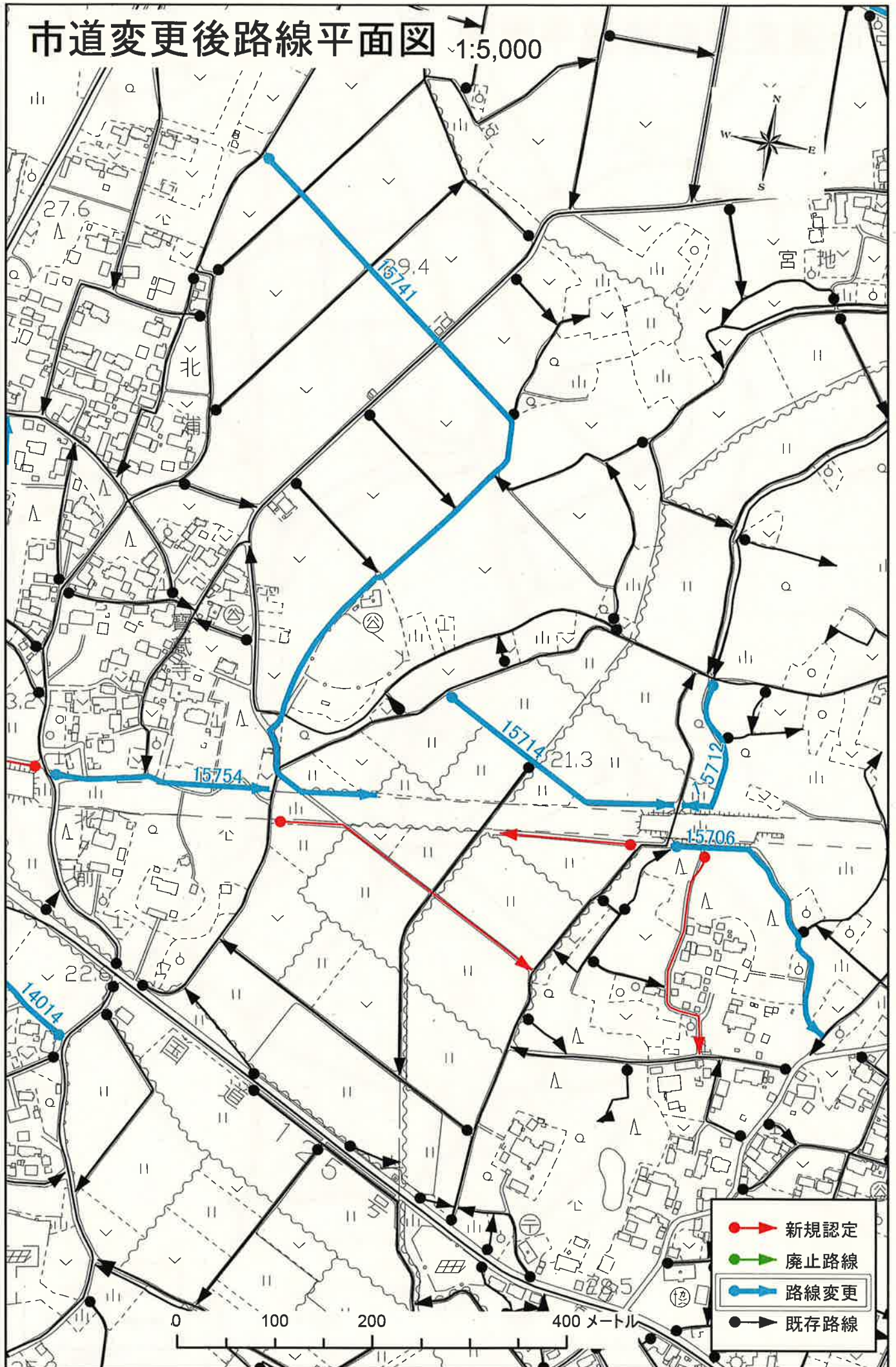
グループ本社
作谷長寿

市道変更前路線平面図 1:5,000



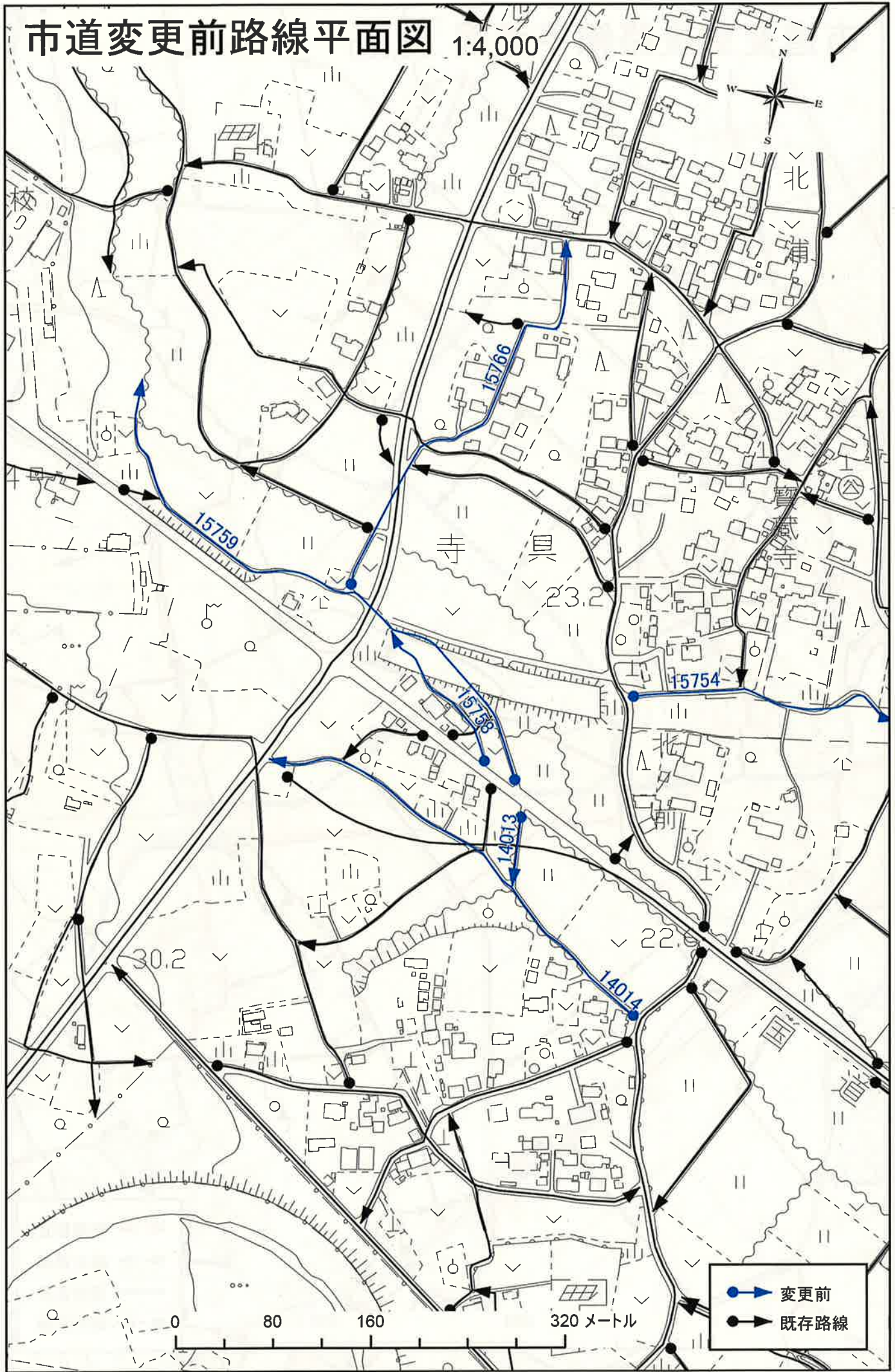
- ➡ 変更前
- ➡ 既存路線

市道変更後路線平面図 1:5,000



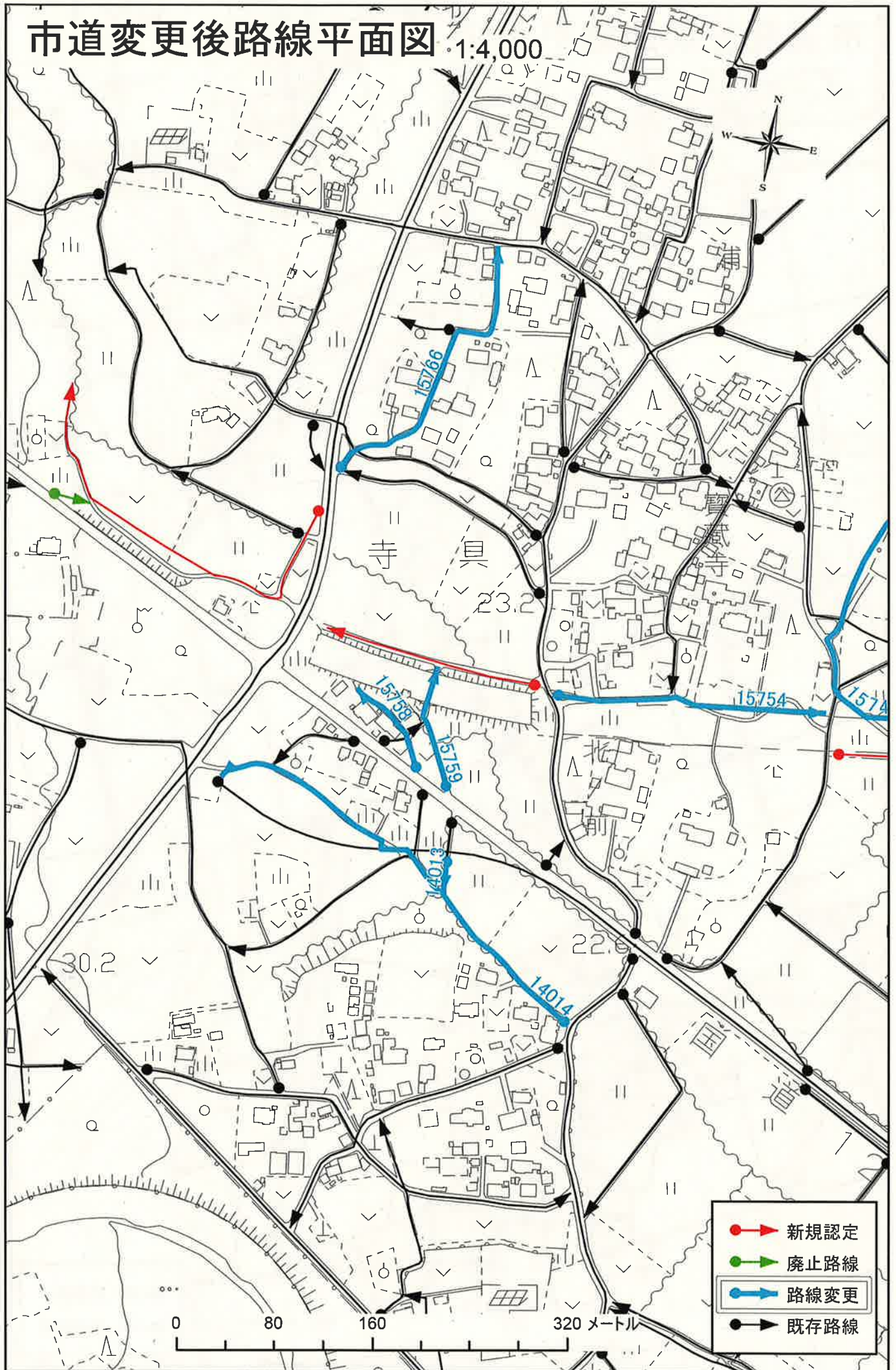
- 新規認定
- 廃止路線
- 路線変更
- 既存路線

市道変更前路線平面図 1:4,000

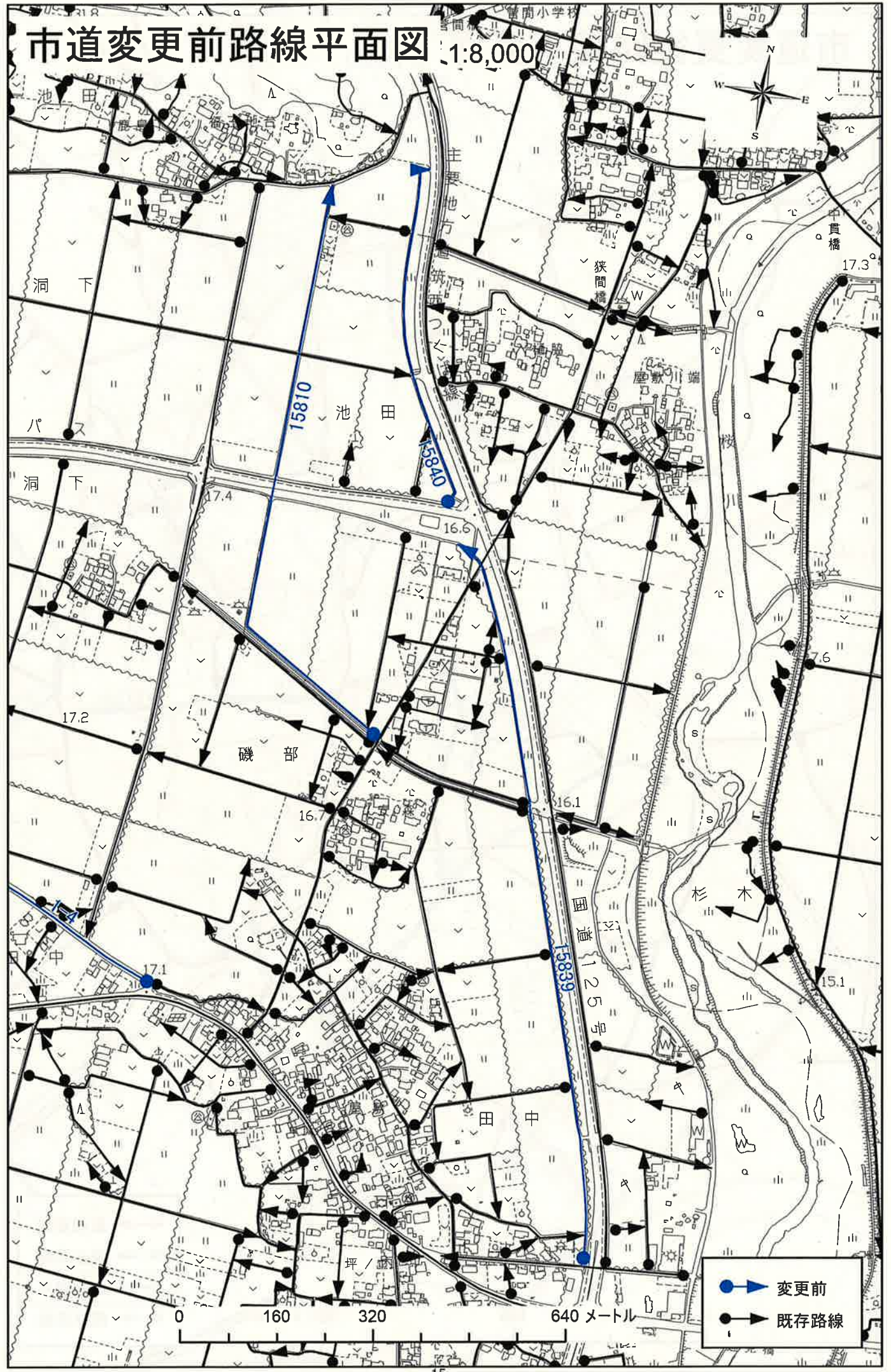


●→ 変更前
●→ 既存路線

市道変更後路線平面図 1:4,000



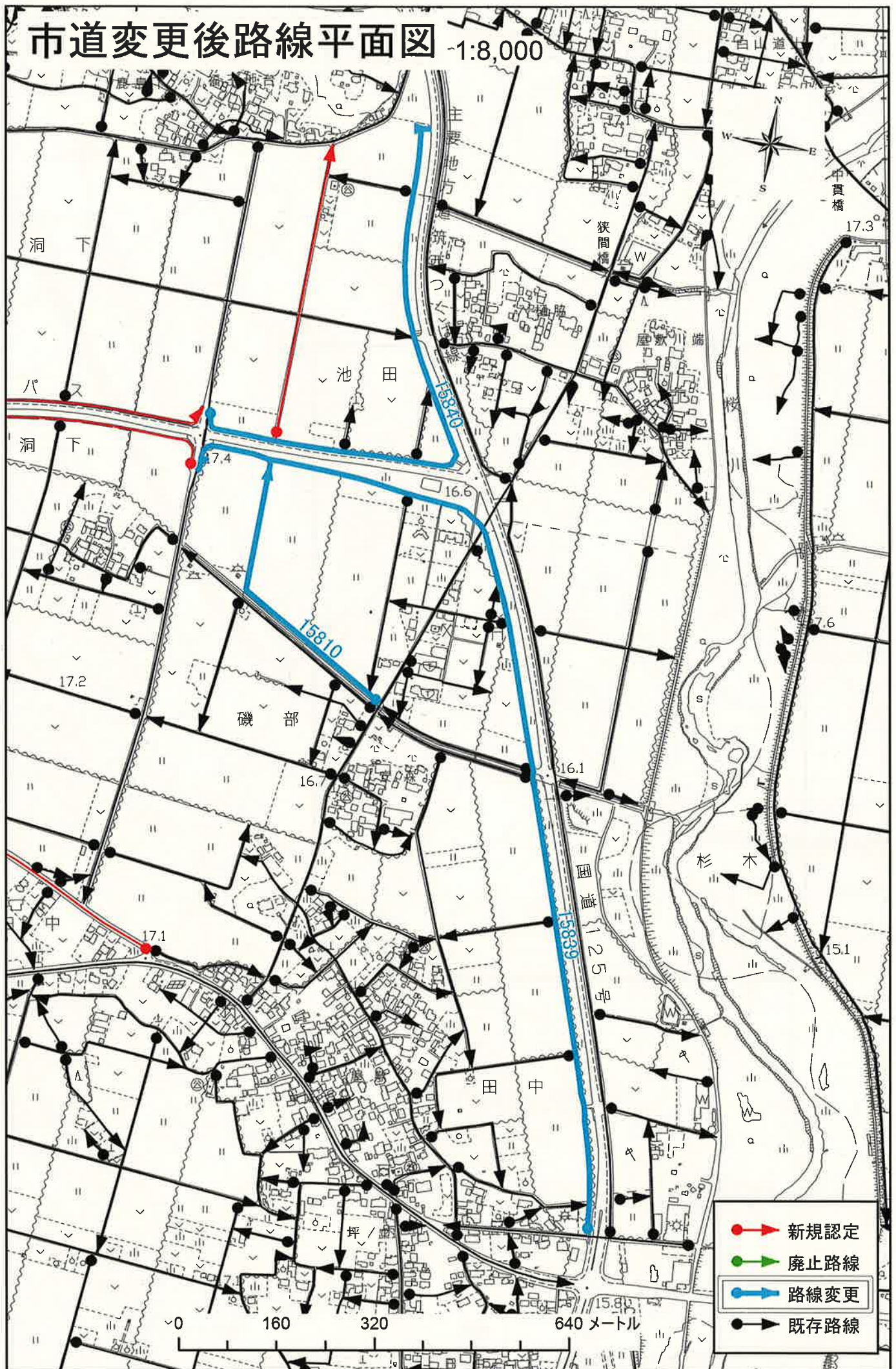
市道変更前路線平面図 1:8,000



- ▶ 変更前
- ▶ 既存路線

0 160 320 640 メートル

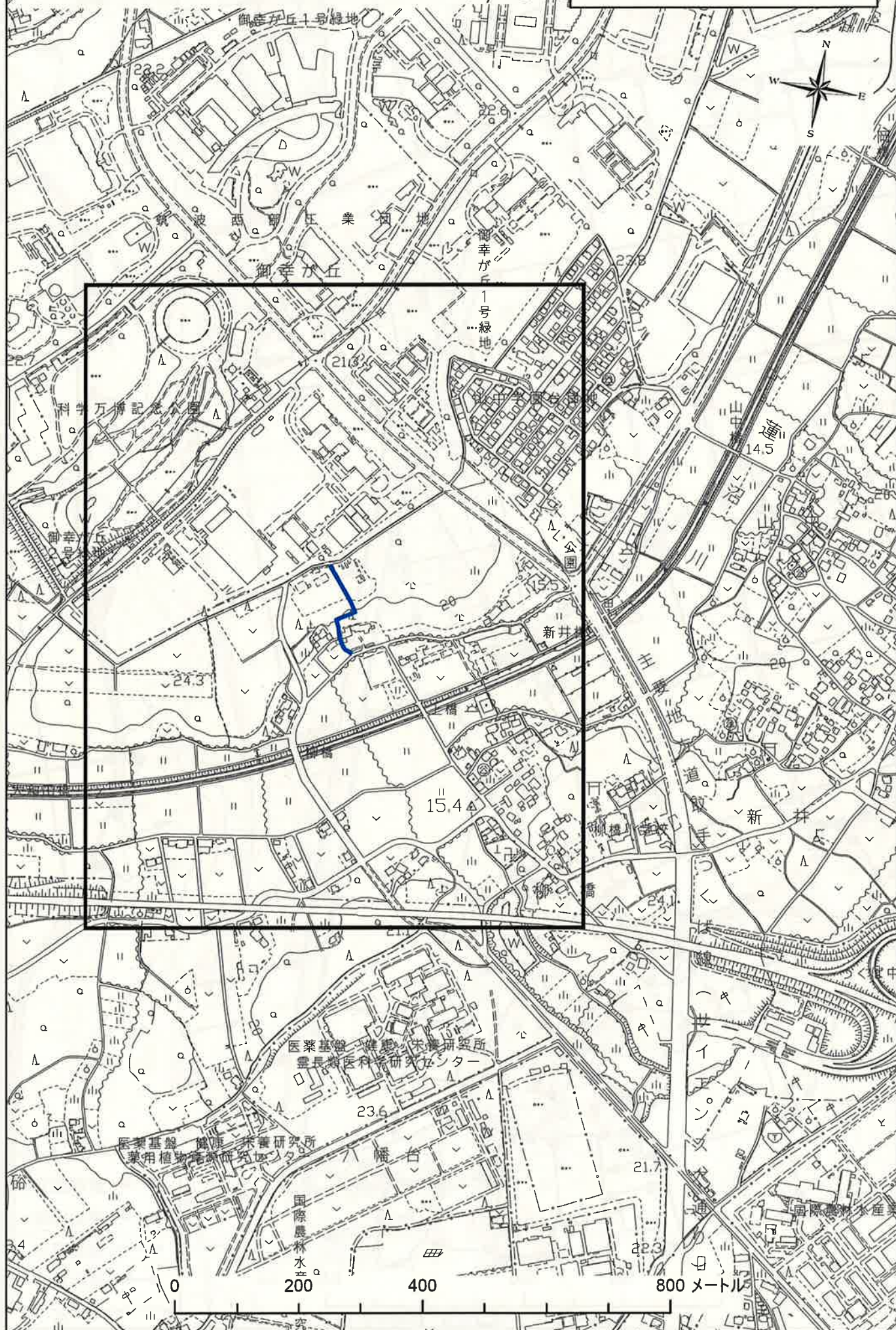
市道変更後路線平面図 1:8,000



市道変更前路線位置図

1:8,000

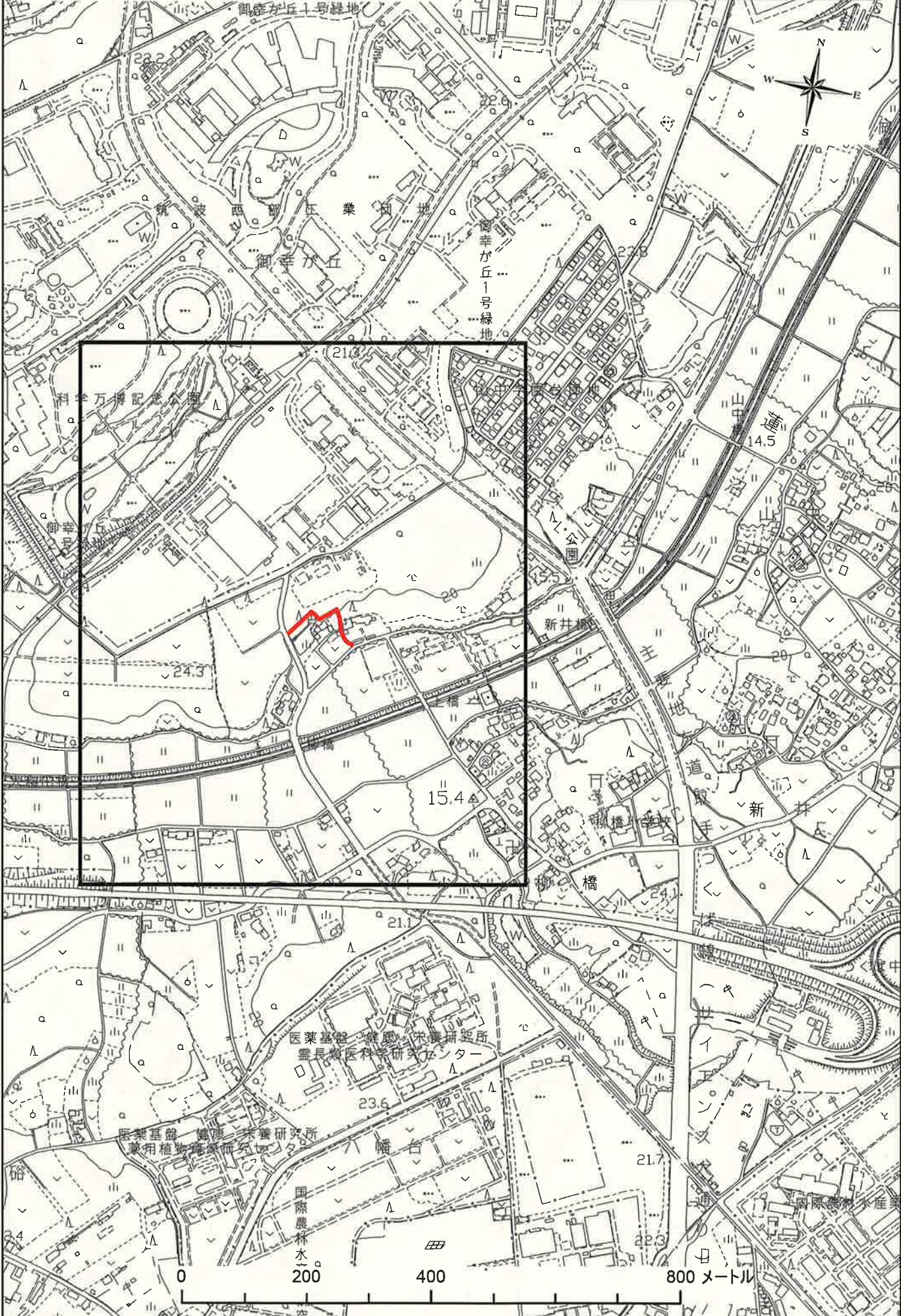
議案第122号資料



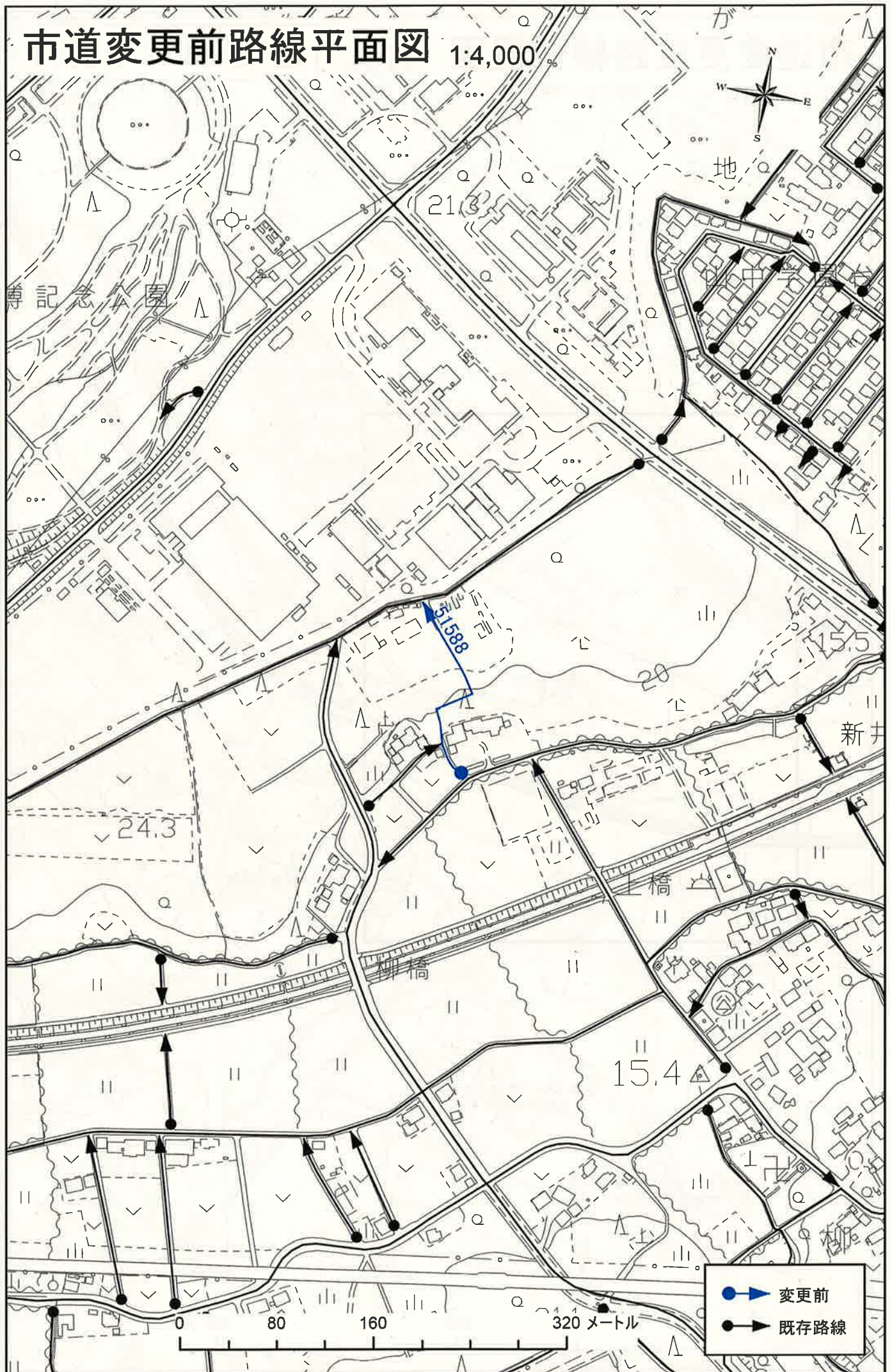
市道変更後路線位置図

議案第122号資料

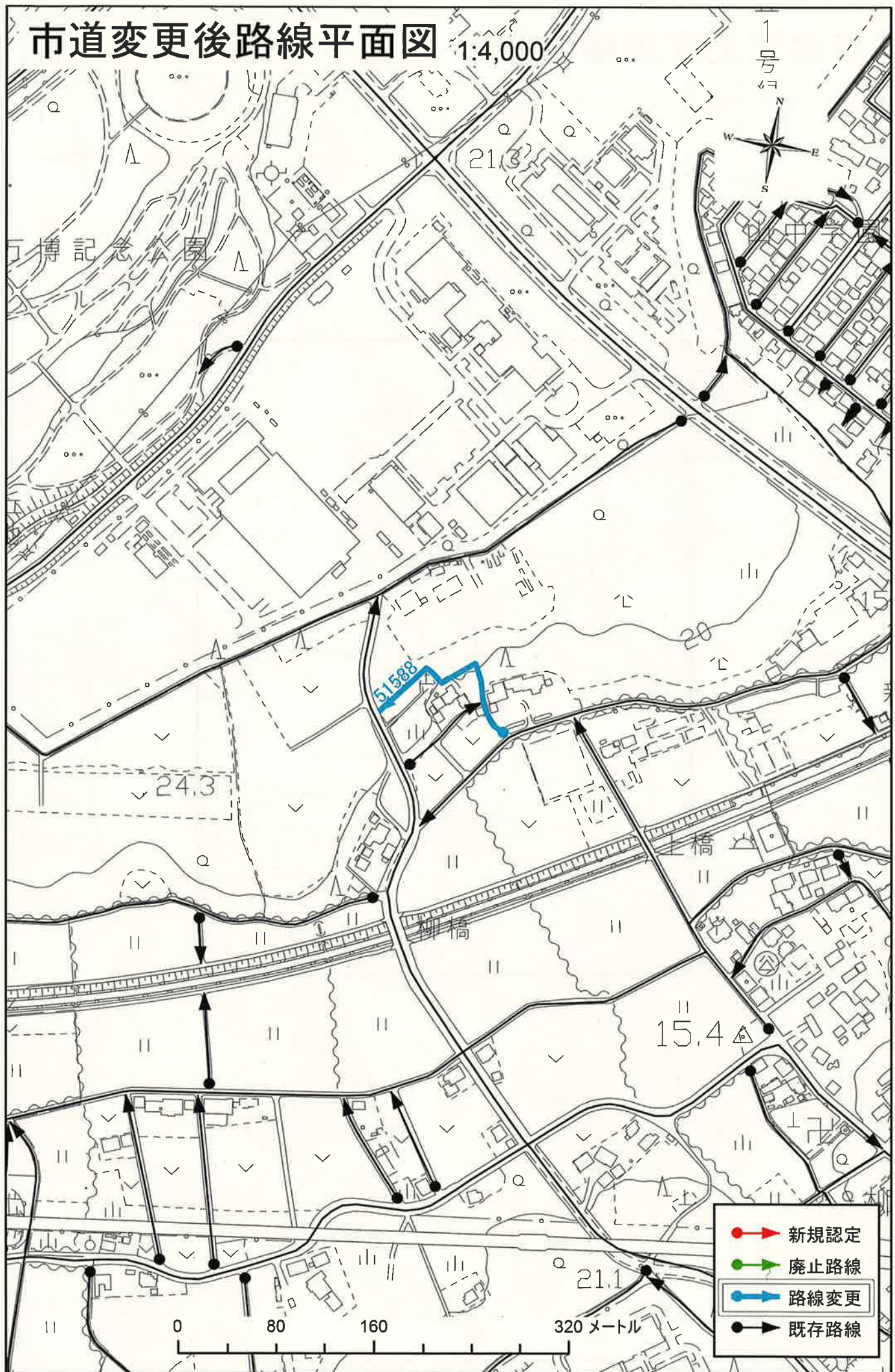
1:8,000



市道変更前路線平面図 1:4,000



市道変更後路線平面図 1:4,000

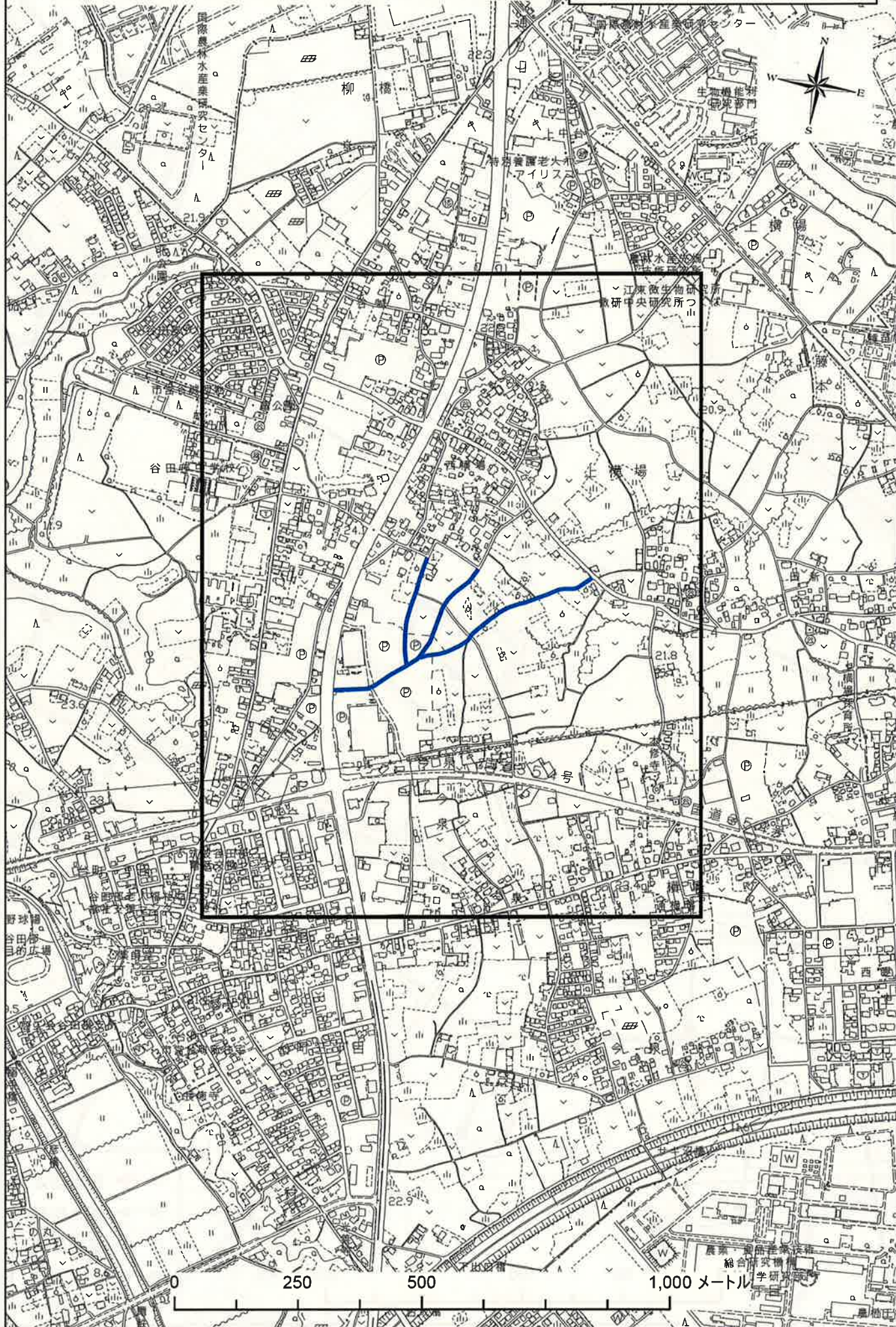


- ▶ 新規認定
- ▶ 廃止路線
- ▶ 路線変更
- ▶ 既存路線

0 80 160 320メートル

市道変更前路線位置図 1:10,000

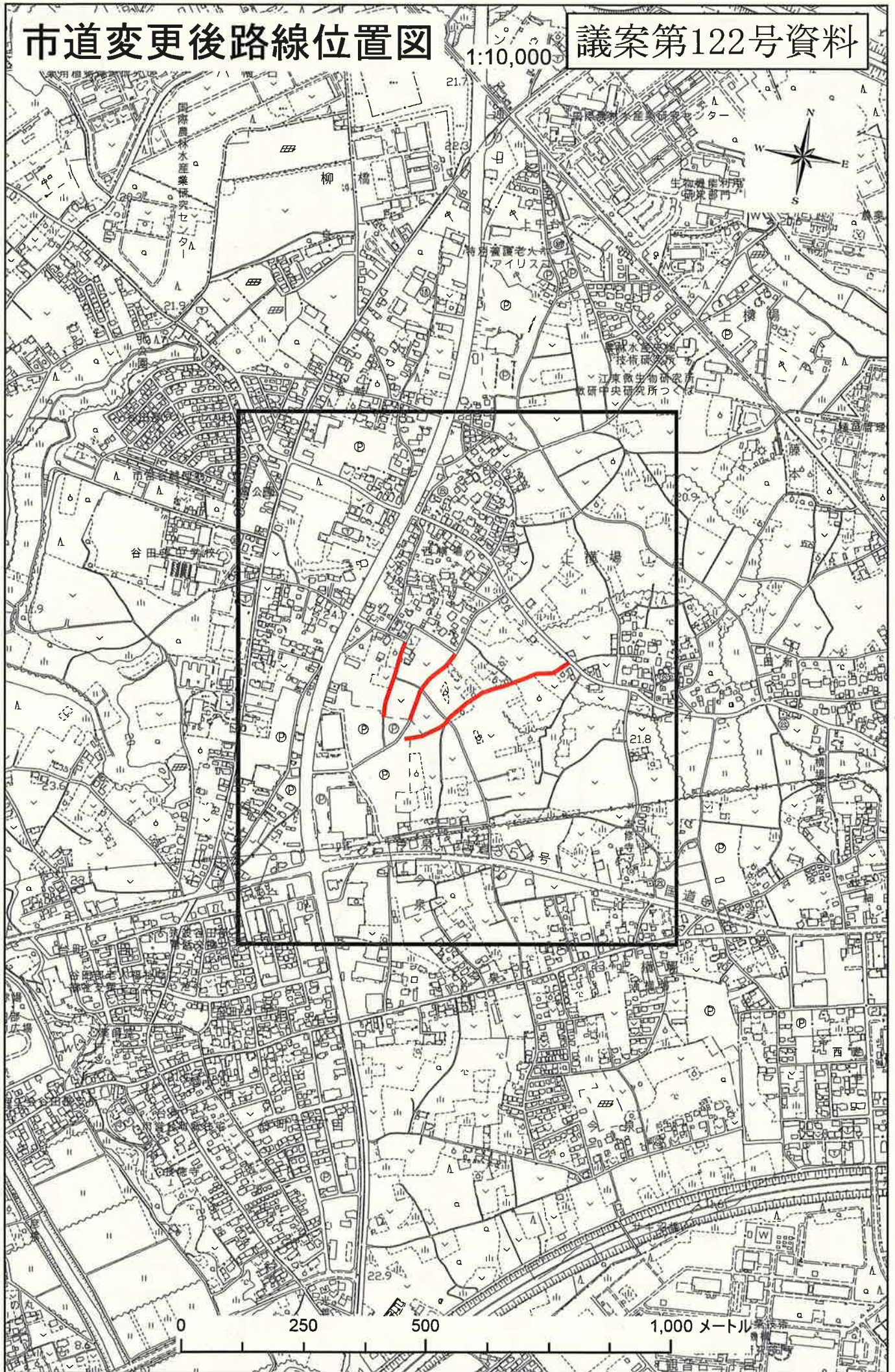
議案第122号資料



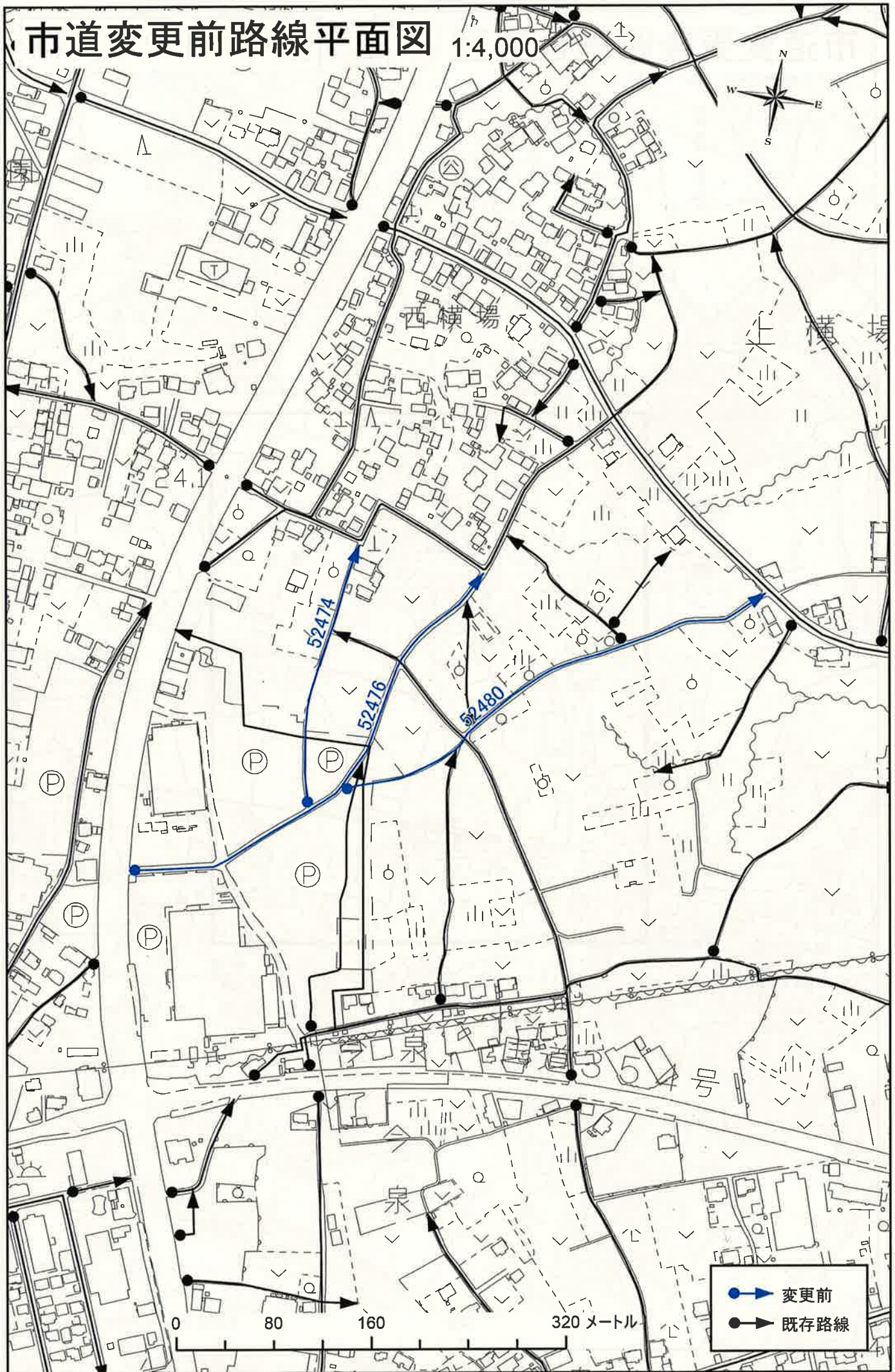
市道変更後路線位置図

1:10,000

議案第122号資料

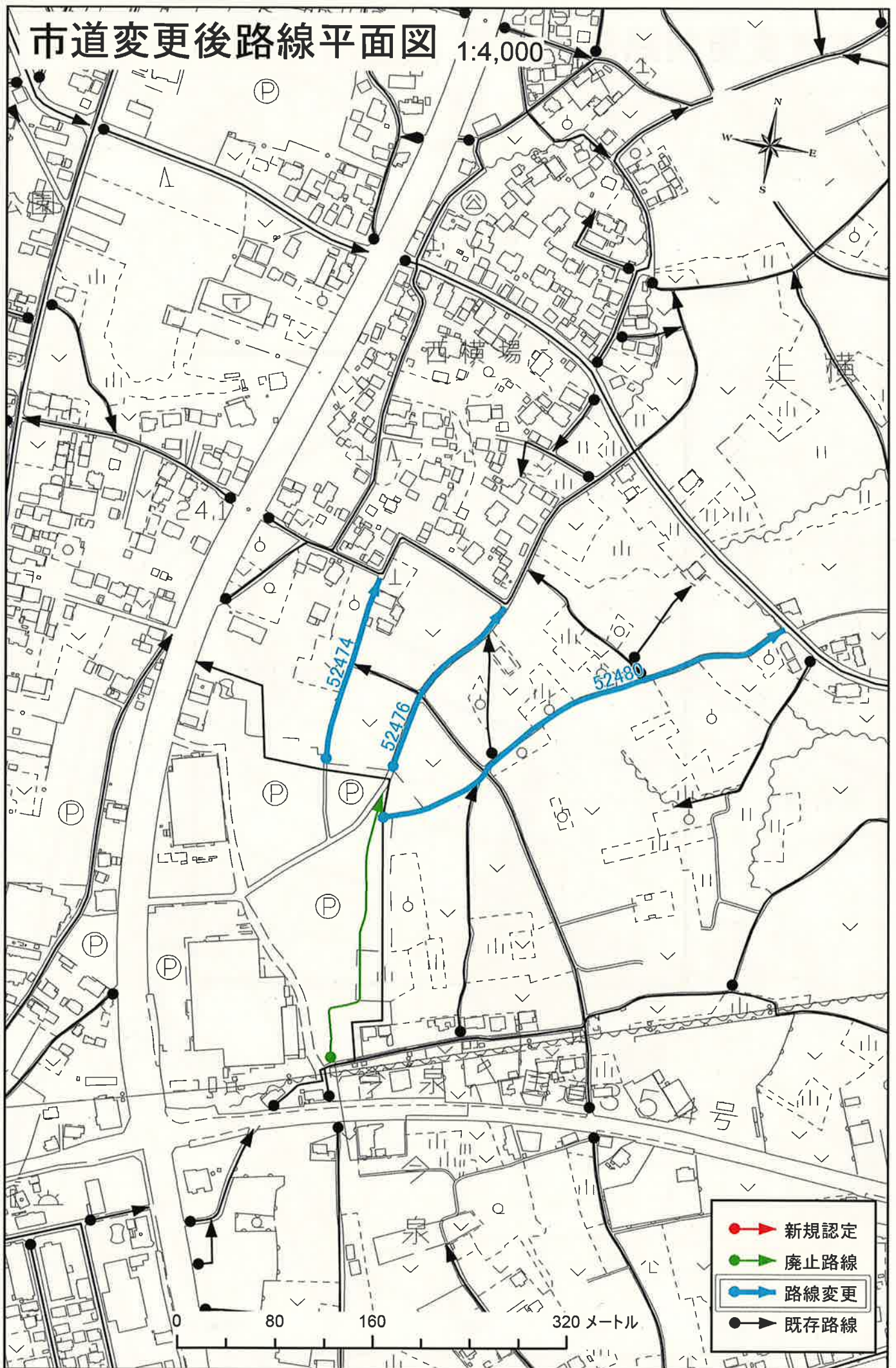


市道変更前路線平面図 1:4,000



市道変更後路線平面図

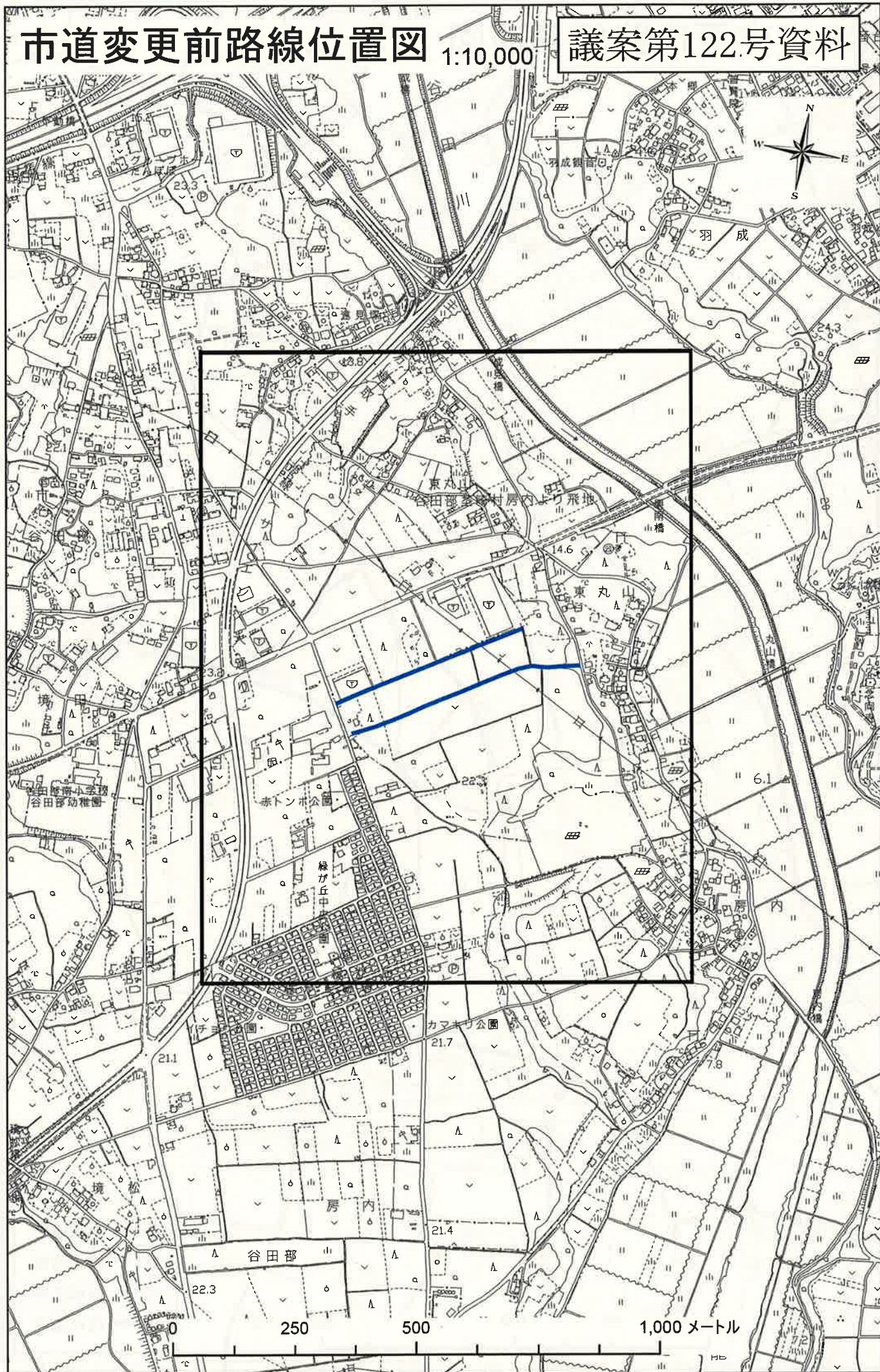
1:4,000



市道変更前路線位置図

1:10,000

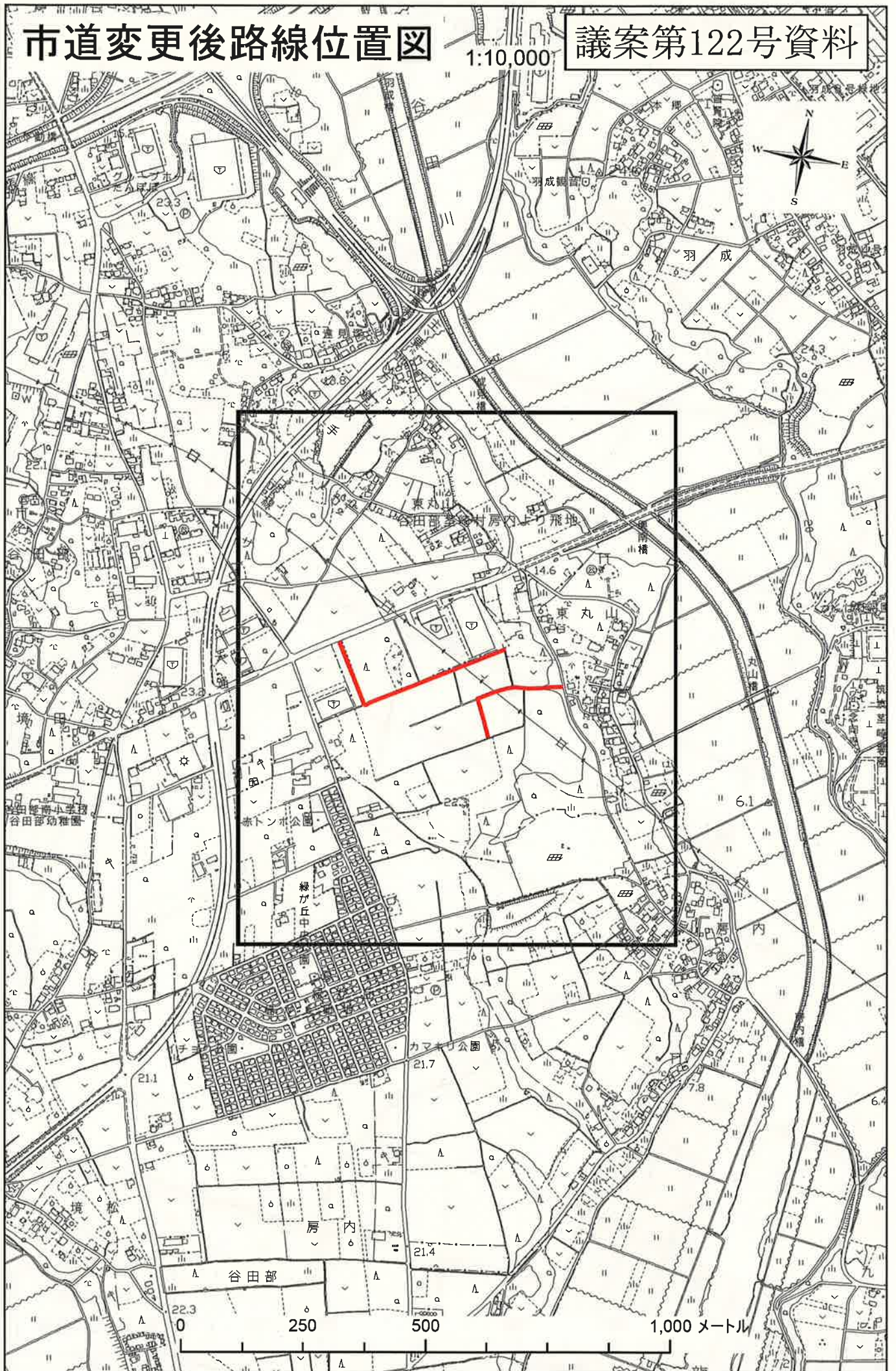
議案第122号資料



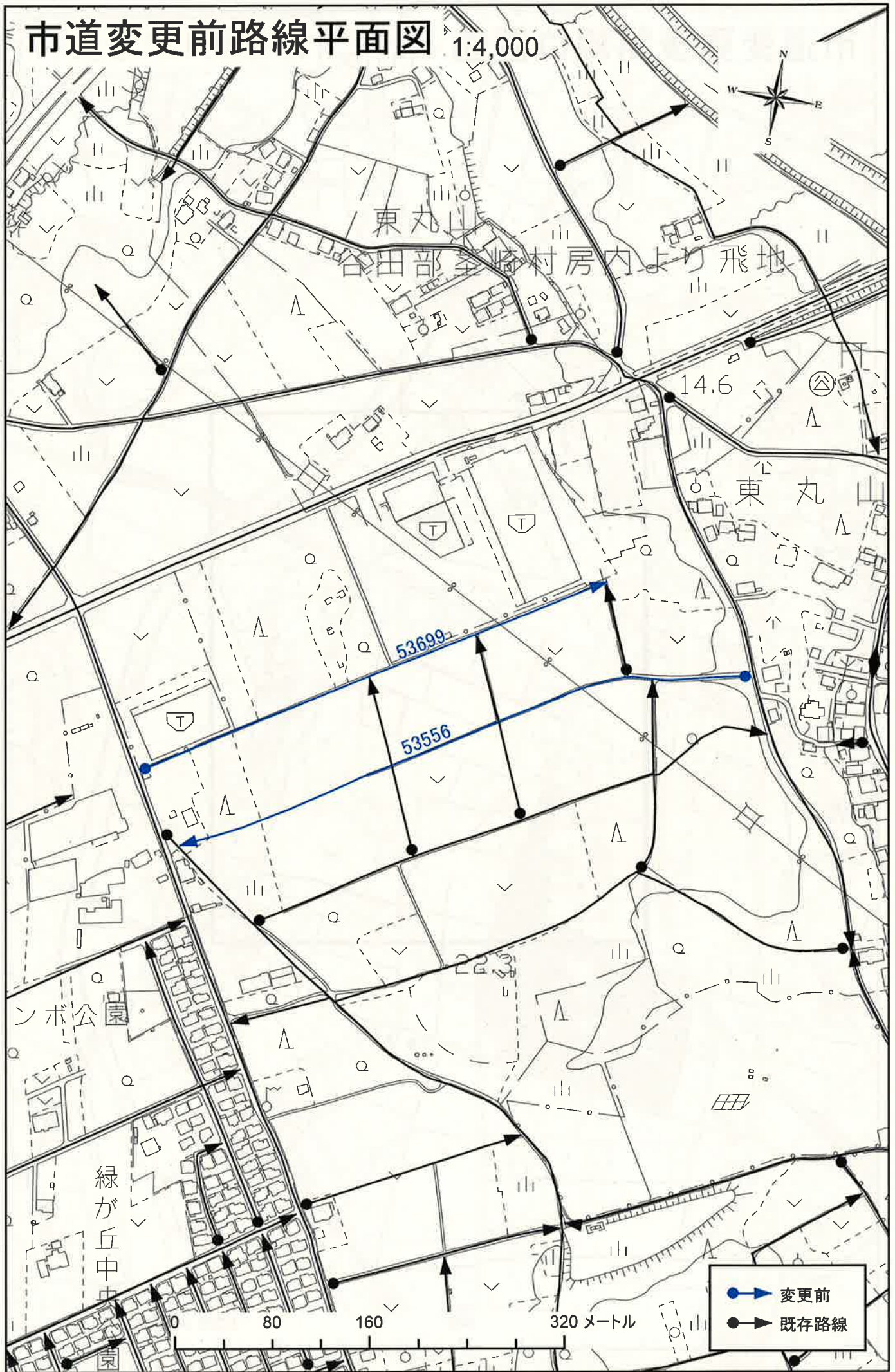
市道変更後路線位置図

1:10,000

議案第122号資料



市道変更前路線平面図 1:4,000



- 変更前
- 既存路線

市道変更後路線平面図 1:4,000

橋



東丸山
谷田部 聖崎村 房内 上竹 飛地

14.6

東丸

53699

53556

赤トンボ公園

緑が丘中

80

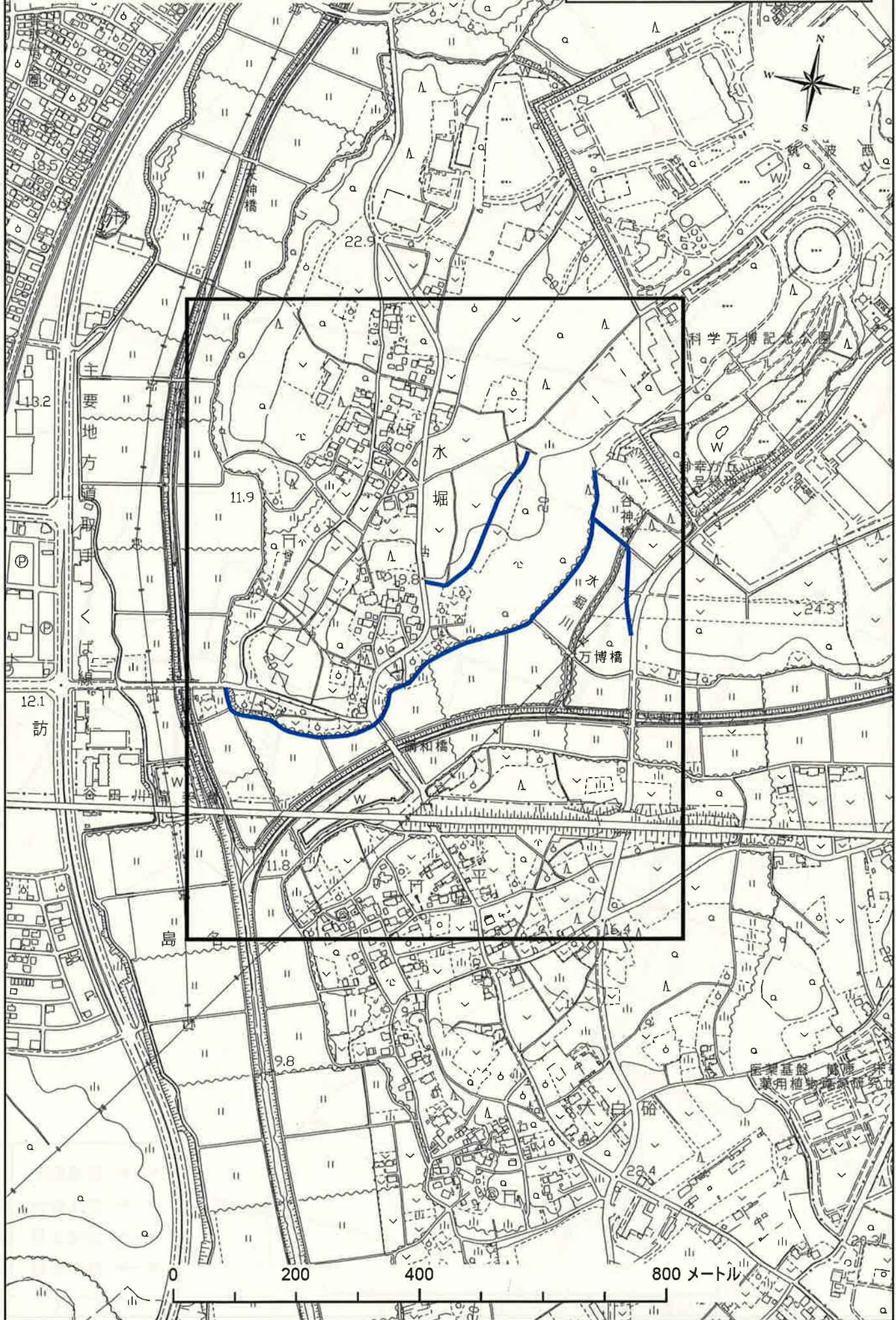
160

320メートル

- 新規認定
- 廃止路線
- 路線変更
- 既存路線

市道変更前路線位置図 1:8,000

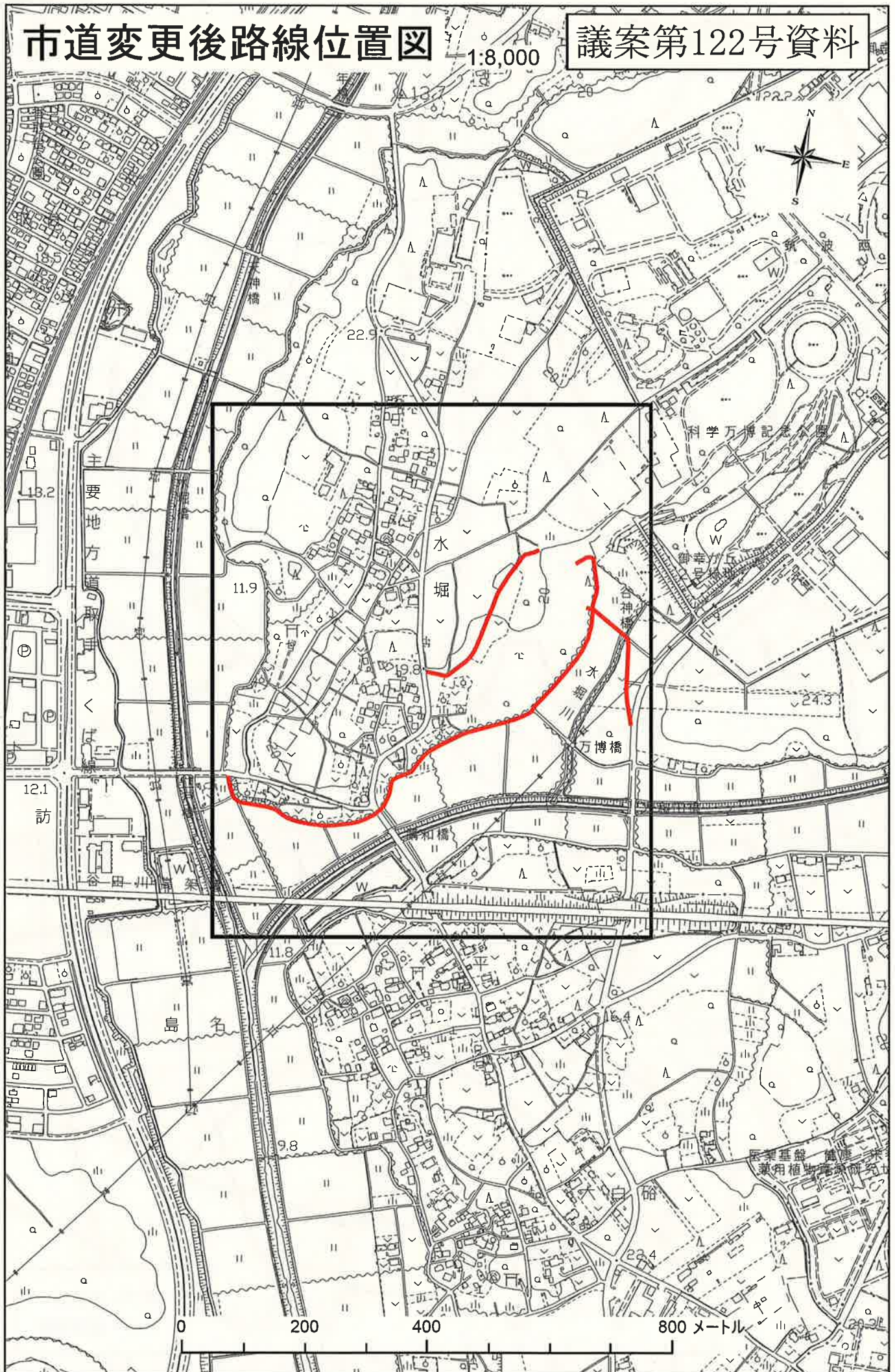
議案第122号資料



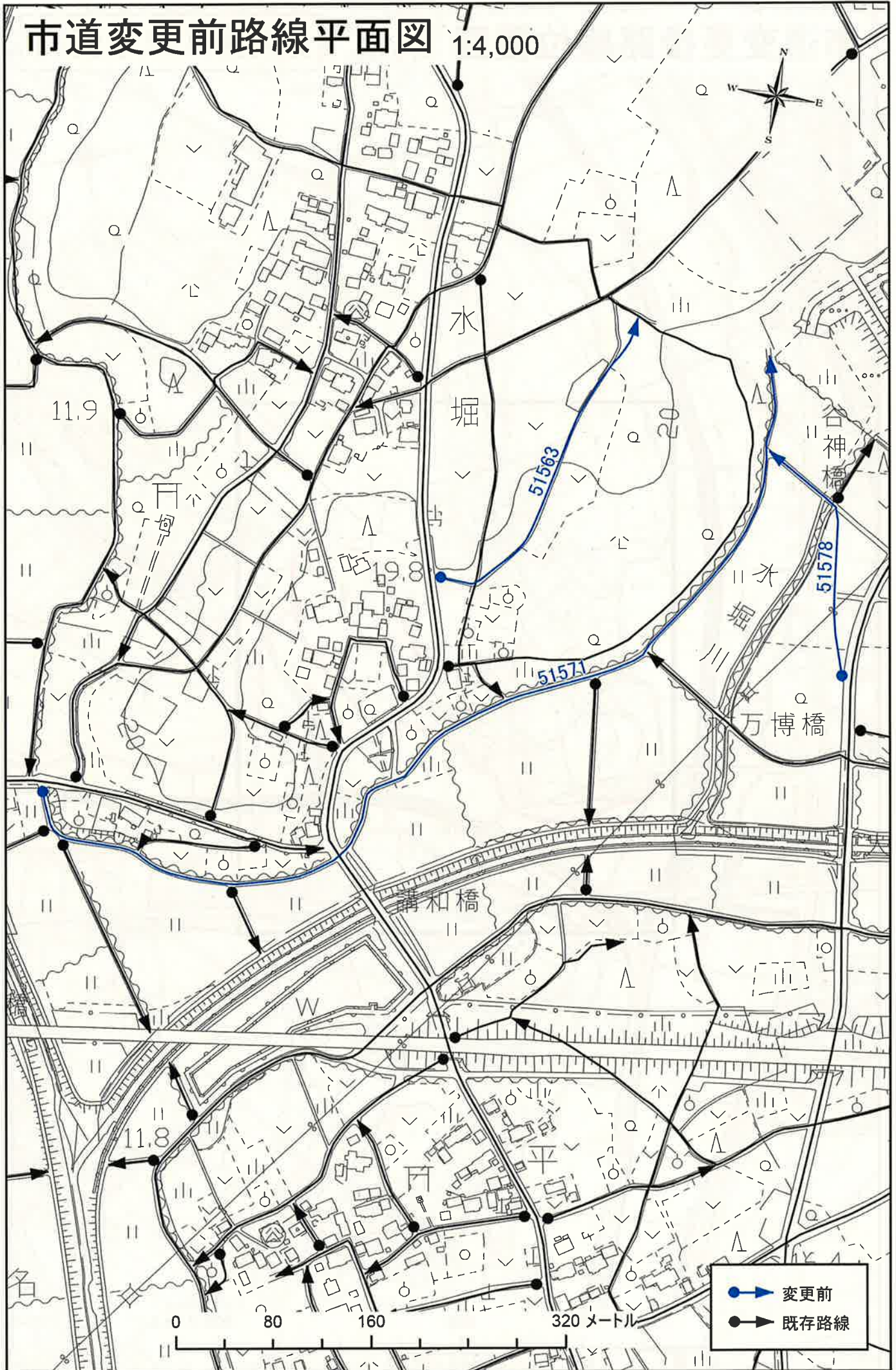
市道変更後路線位置図

1:8,000

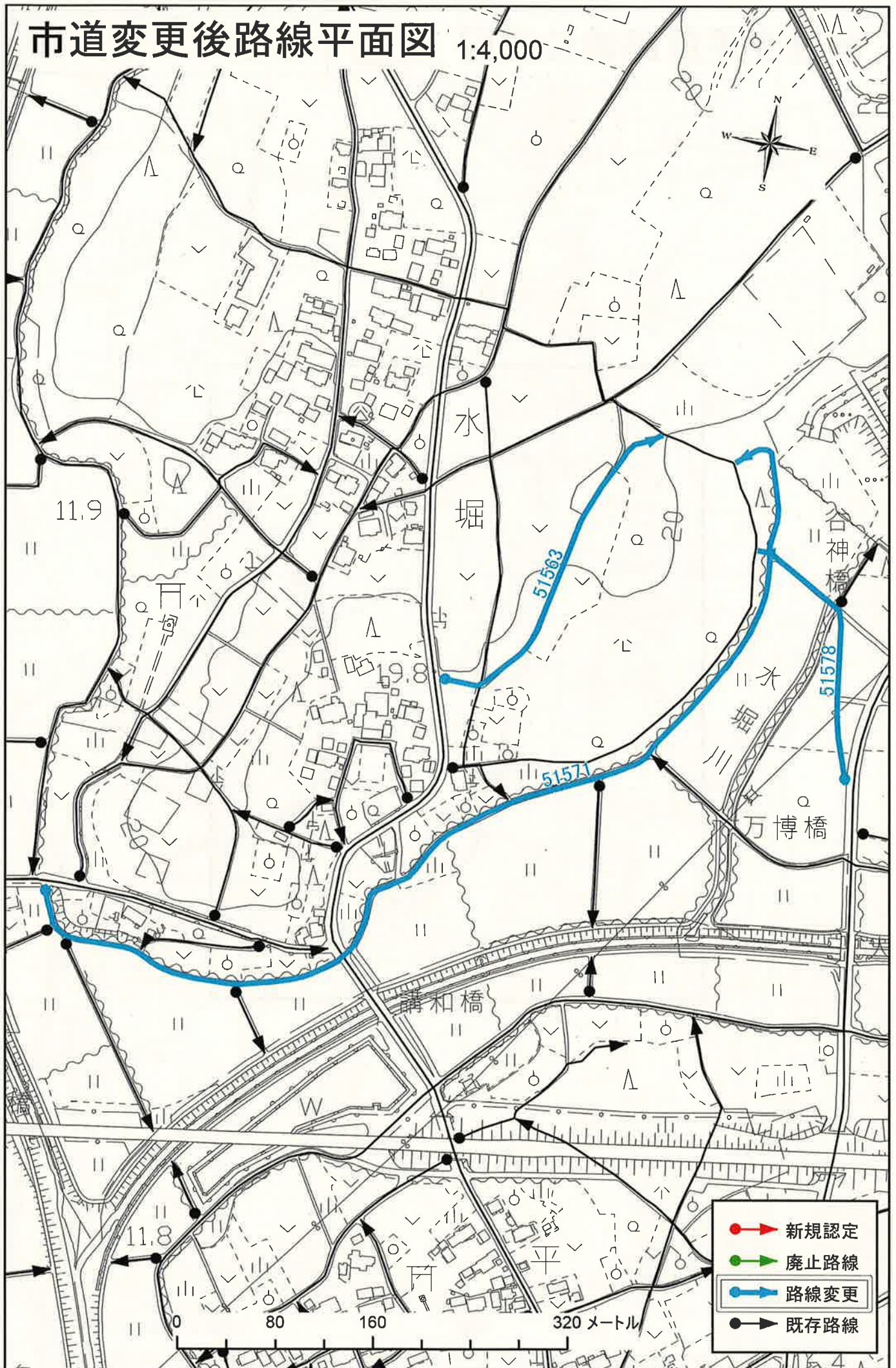
議案第122号資料



市道変更前路線平面図 1:4,000



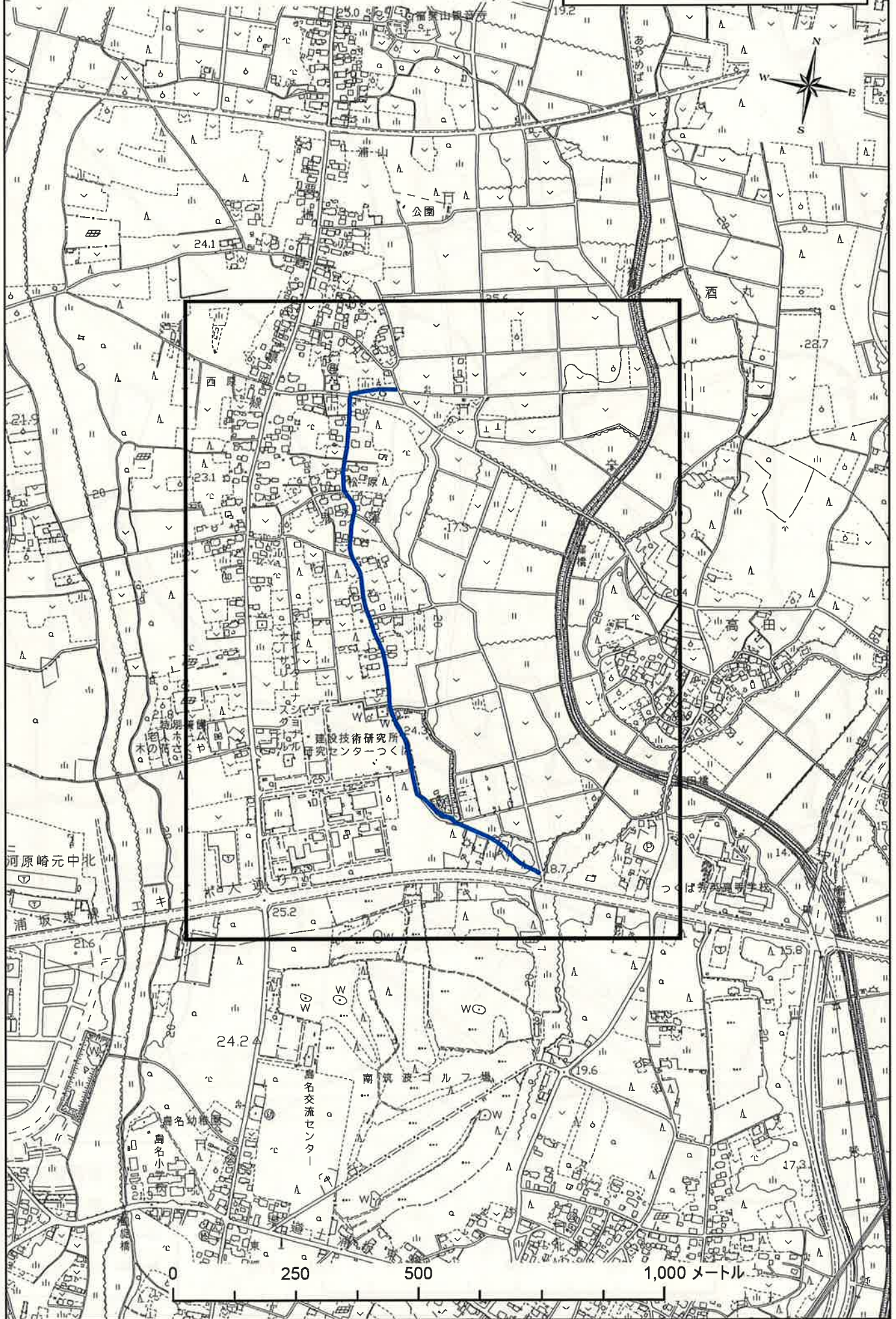
市道変更後路線平面図 1:4,000



- 新規認定
- 廃止路線
- 路線変更
- 既存路線

市道変更前路線位置図 1:10,000

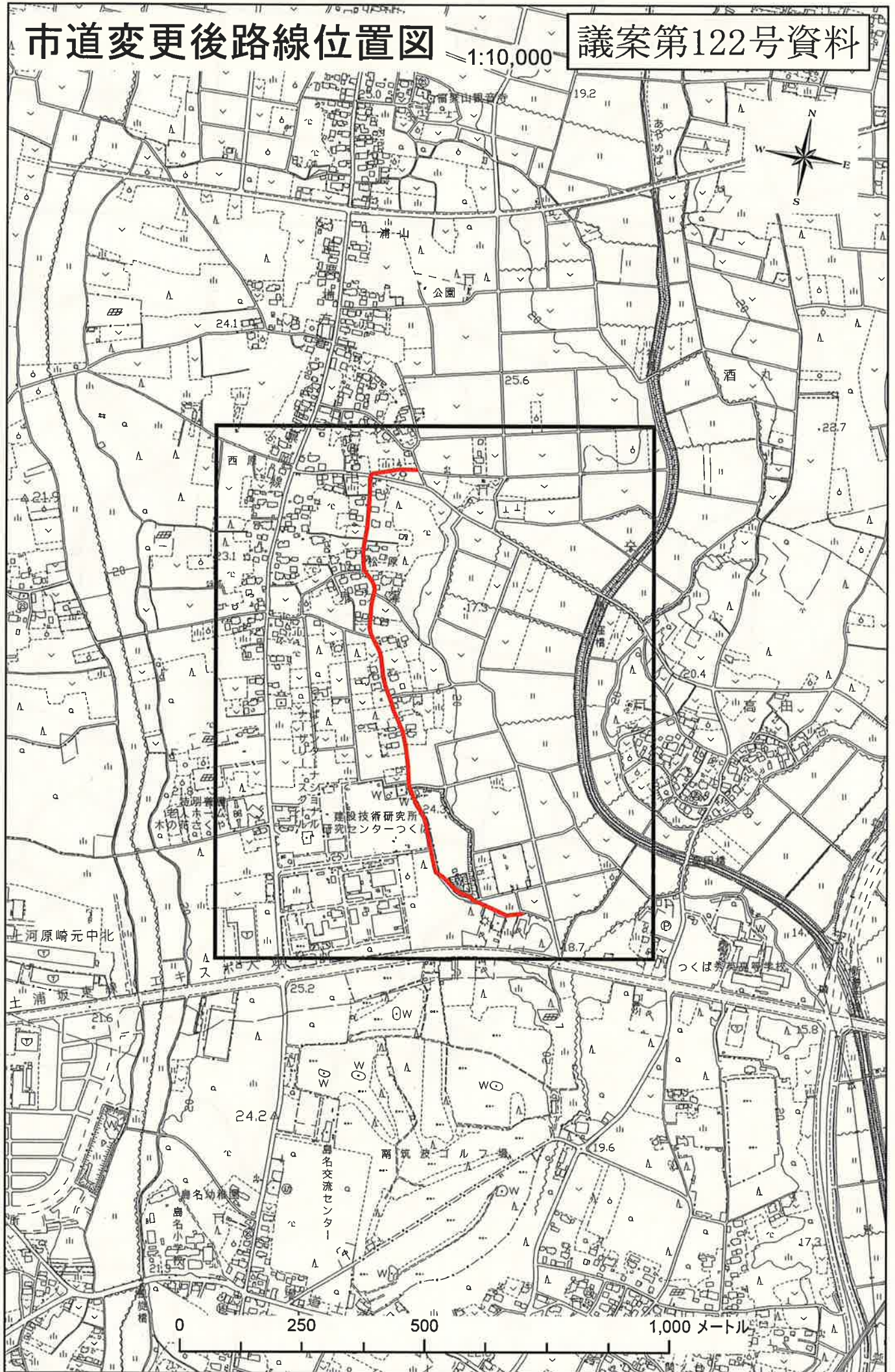
議案第122号資料



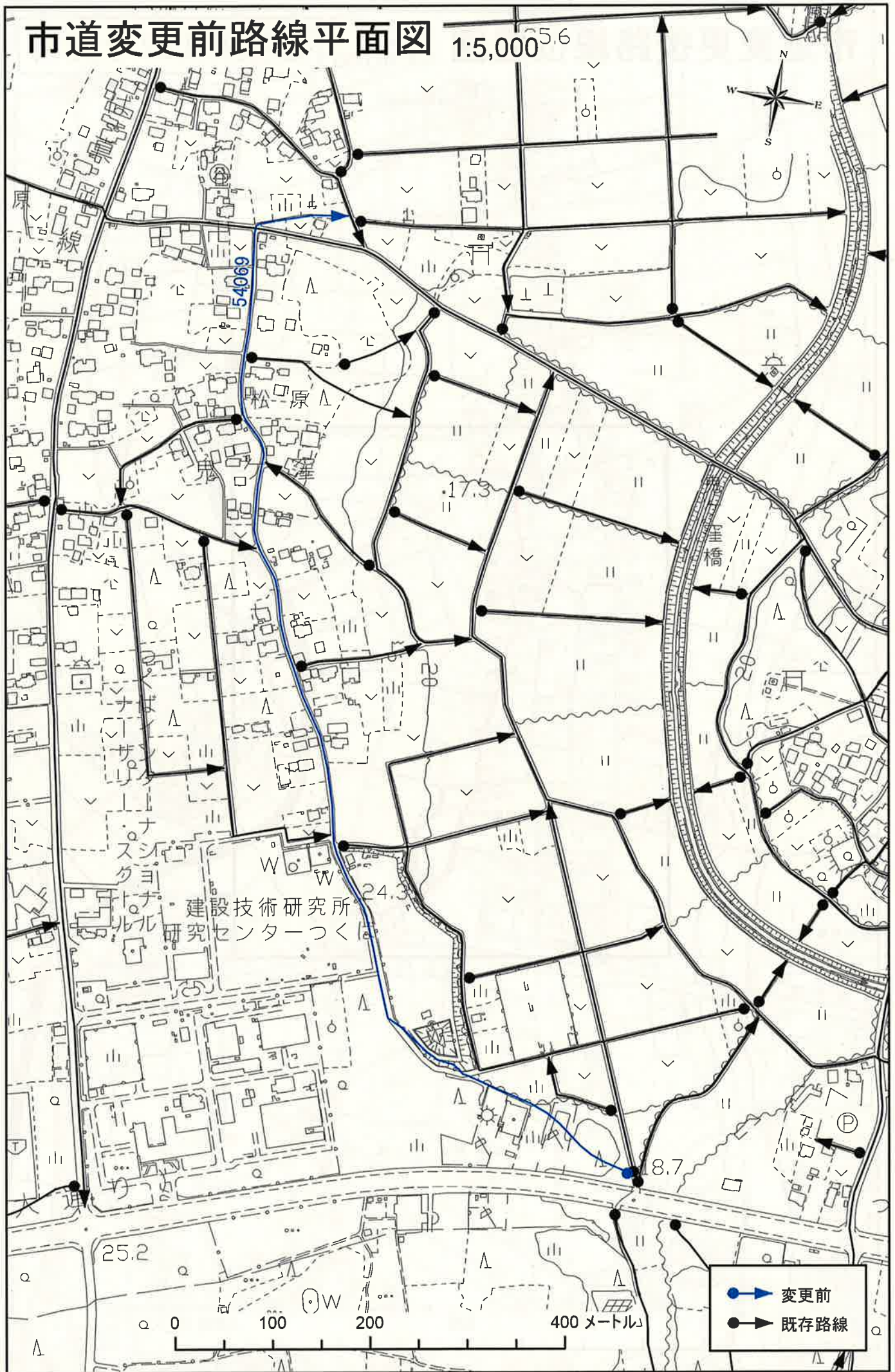
市道変更後路線位置図

1:10,000

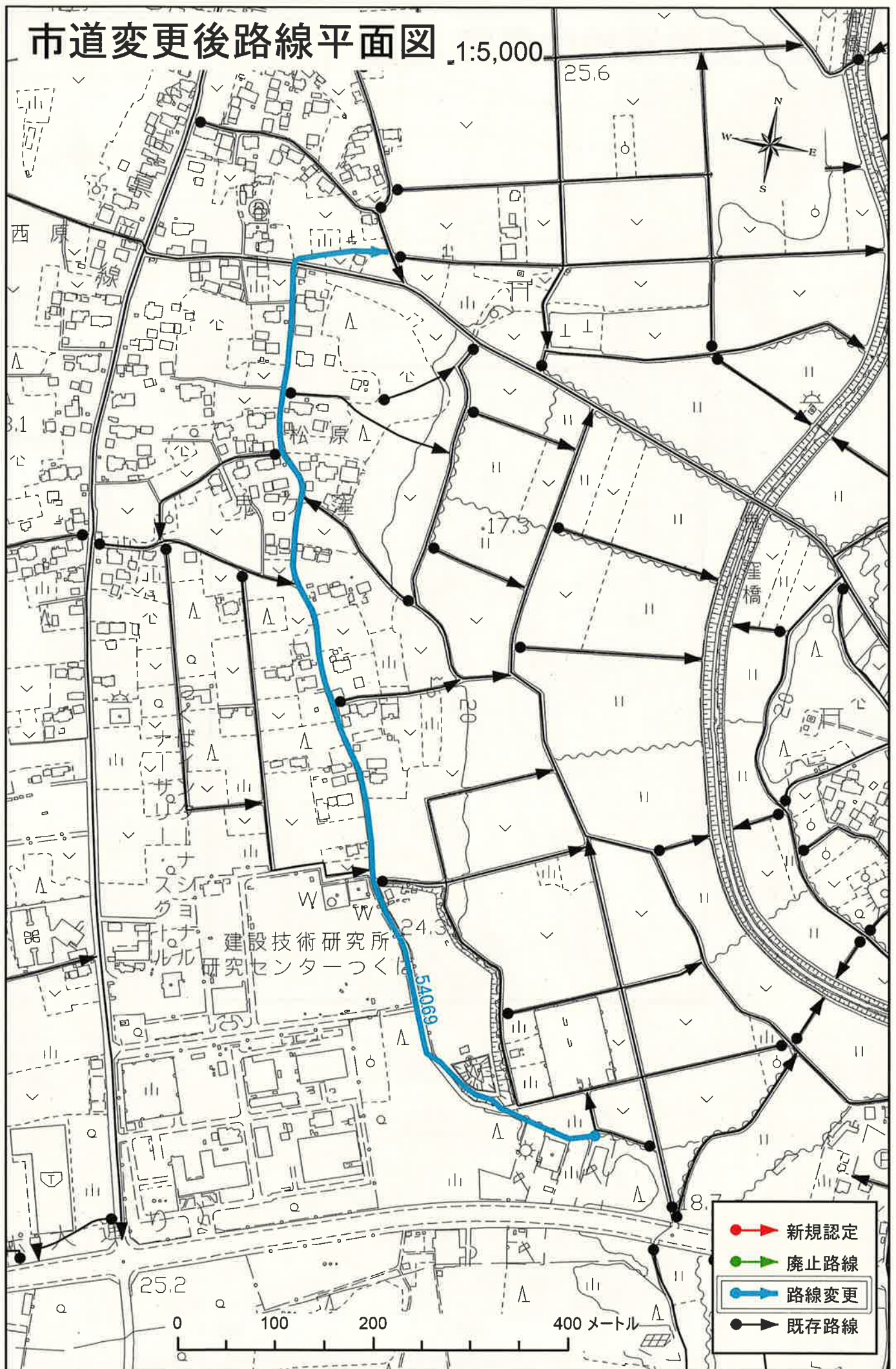
議案第122号資料



市道変更前路線平面図 1:5,000^{5.6}



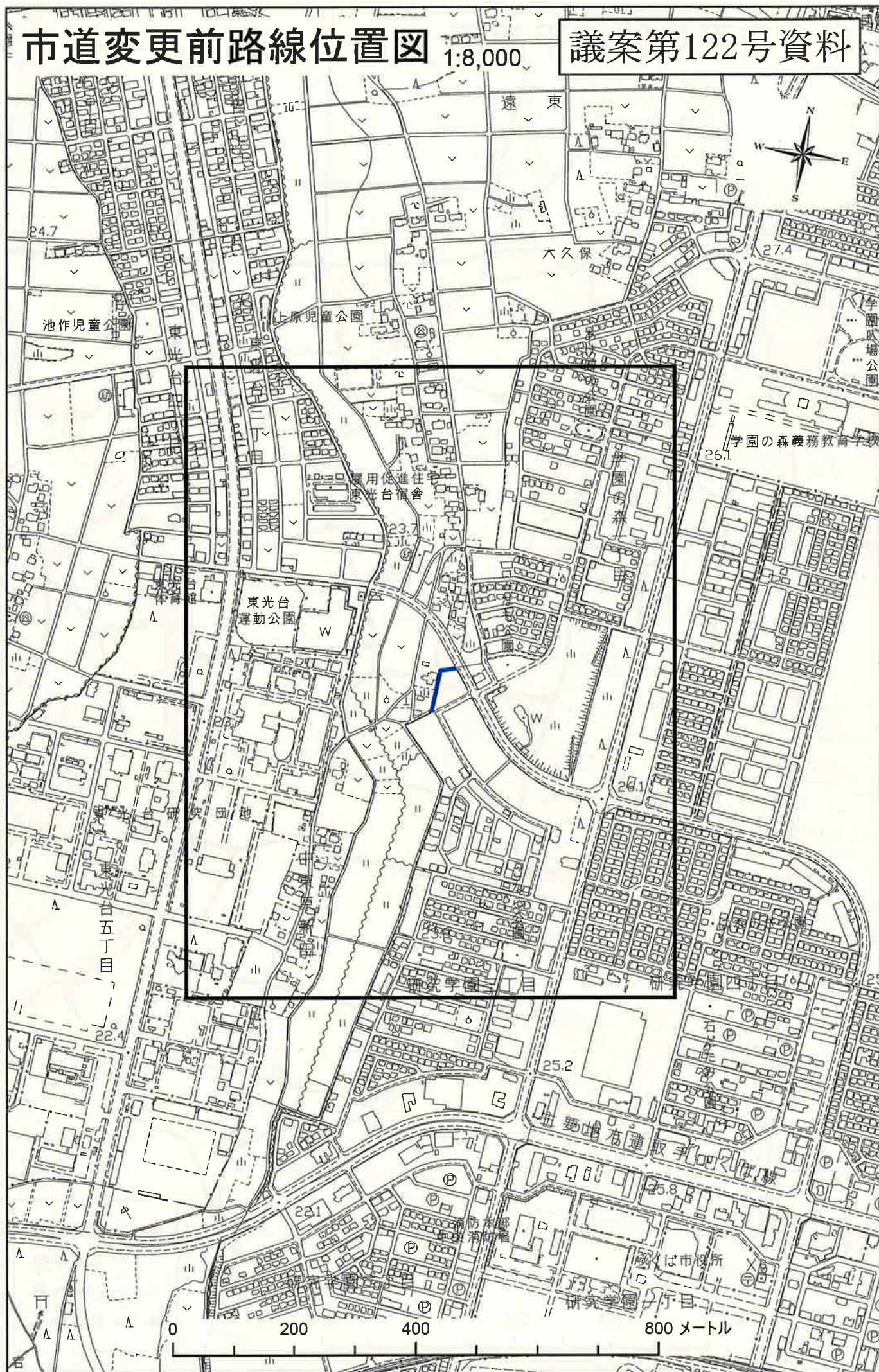
市道変更後路線平面図 1:5,000



- ▶ 新規認定
- ▶ 廃止路線
- ▶ 路線変更
- ▶ 既存路線

市道変更前路線位置図 1:8,000

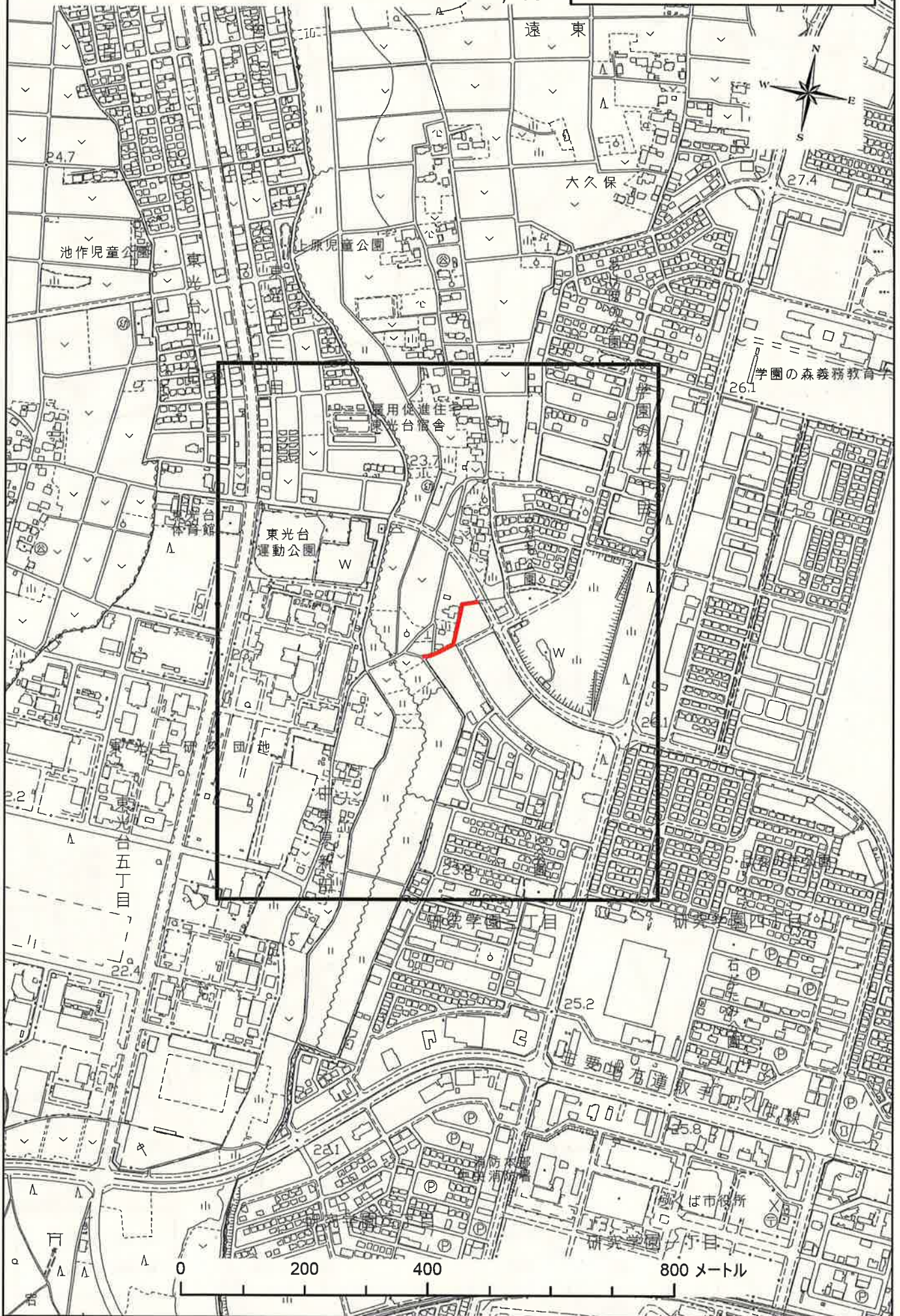
議案第122号資料



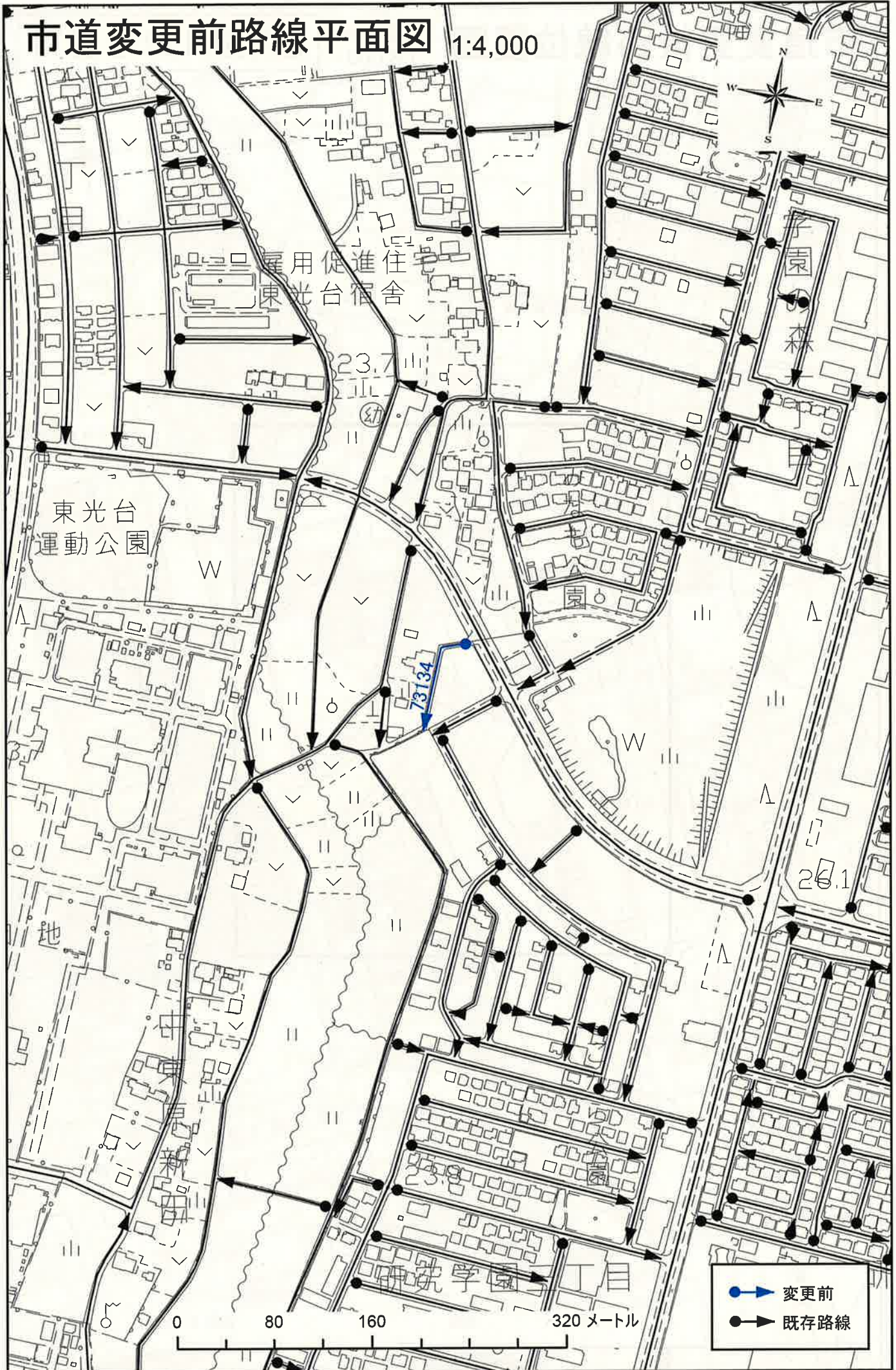
市道変更後路線位置図

1:8,000

議案第122号資料



市道変更前路線平面図 1:4,000



市道変更後路線平面図 1:4,000

