

議案第30号

市道路線の認定について

上記の議案を次のとおり提出する。

令和4年2月14日

つくば市長 五十嵐立青

道路法（昭和27年法律第180号）第8条第1項及び第2項の規定に基づき、市道の路線を次のとおり認定する。

路線名	起 点	重要な経過地
	終 点	
5-1934 号線	つくば市苅間 123 番 1 地先から	
	つくば市苅間 123 番 20 地先まで	
5-1935 号線	つくば市苅間 65 番地先から	
	つくば市原 29 番地先まで	
5-1936 号線	つくば市原 29 番地先から	
	つくば市苅間 123 番 13 地先まで	
5-1937 号線	つくば市苅間 124 番地先から	
	つくば市苅間 128 番地先まで	
5-1938 号線	つくば市苅間 122 番 2 地先から	
	つくば市苅間 130 番 1 地先まで	

路線名	起 点	重要な経過地
	終 点	
5-1939 号線	つくば市苅間 105 番地先から	
	つくば市苅間 119 番地先まで	
5-1940 号線	つくば市苅間 105 番地先から	
	つくば市苅間 101 番地先まで	
7-2275 (P) 号線	つくば市谷田部 1144 番 556 地先から	
	つくば市谷田部 1144 番 551 地先まで	
7-4181 (P) 号線	つくば市下河原崎 698 番地先から	
	つくば市下河原崎 699 番地先まで	
7-4182 号線	つくば市下河原崎 699 番地先から	
	つくば市下河原崎 702 番地先まで	
7-4183 号線	つくば市下河原崎 700 番地先から	
	つくば市下河原崎 700 番地先まで	
7-4184 号線	つくば市下河原崎 702 番地先から	
	つくば市下河原崎 701 番 3 地先まで	
7-4185 号線	つくば市下河原崎 707 番 1 地先から	
	つくば市上河原崎下河原崎入会地番外 2 番 6 地先まで	
7-4186 号線	つくば市下河原崎 697 番地先から	
	つくば市下河原崎 702 番地先まで	
7-4187 号線	つくば市下河原崎 526 番 4 地先から	
	つくば市下河原崎 697 番地先まで	

路線名	起 点	重要な経過地
	終 点	
7-4188 号線	つくば市下河原崎 526 番 4 地先から	
	つくば市下河原崎 702 番地先まで	
7-4189 (P) 号線	つくば市下河原崎 526 番 1 地先から	
	つくば市下河原崎 704 番 2 地先まで	
7-4190 号線	つくば市下河原崎 526 番 4 地先から	
	つくば市下河原崎 831 番地先まで	
7-4191 号線	つくば市下河原崎 425 番 3 地先から	
	つくば市下河原崎 526 番 1 地先まで	
7-4192 号線	つくば市下河原崎 450 番 1 地先から	
	つくば市下河原崎 480 番地先まで	
7-4193 号線	つくば市下河原崎 379 番 2 地先から	
	つくば市下河原崎 381 番地先まで	
7-4194 号線	つくば市島名 3127 番 1 地先から	
	つくば市島名 3065 番 1 地先まで	
7-4195 (P) 号線	つくば市島名 3125 番 1 地先から	
	つくば市島名 3125 番 1 地先まで	
7-4196 (P) 号線	つくば市島名 3118 番 1 地先から	
	つくば市島名 3118 番 1 地先まで	
7-4197 号線	つくば市島名 3247 番 2 地先から	
	つくば市島名 3205 番 1 地先まで	

路線名	起 点	重要な経過地
	終 点	
7-4198 号線	つくば市島名 3247 番 2 地先から	
	つくば市島名 3205 番 1 地先まで	

(提案理由)

過去の土地改良事業（苜間地区）で新設された路線及びTX区画整理事業（島名・福田坪地区、上河原崎・中西地区）で新設予定の路線を市道に認定するため、この案を提出するものである。

つくば市 3月定例会

市道認定図面

目次

路線名	起 点	理由	頁	延長(m)
	終 点			
5-1934号線	つくば市苜間123番1地先から	過去の土地改良事業により新設されたため	1, 2	15.7
	つくば市苜間123番20地先まで			
5-1935号線	つくば市苜間65番地先から	過去の土地改良事業により新設されたため	1, 2	182.0
	つくば市原29番地先まで			
5-1936号線	つくば市原29番地先から	過去の土地改良事業により新設されたため	1, 2	95.5
	つくば市苜間123番13地先まで			
5-1937号線	つくば市苜間124番地先から	過去の土地改良事業により新設されたため	1, 2	76.8
	つくば市苜間128番地先まで			
5-1938号線	つくば市苜間122番2地先から	過去の土地改良事業により新設されたため	1, 2	113.5
	つくば市苜間130番1地先まで			
5-1939号線	つくば市苜間105番地先から	過去の土地改良事業により新設されたため	1, 2	132.6
	つくば市苜間119番地先まで			
5-1940号線	つくば市苜間105番地先から	過去の土地改良事業により新設されたため	1, 2	53.7
	つくば市苜間101番地先まで			
7-2275(P)号線	つくば市谷田部1144番556地先から	島名・福田坪地区区画整理事業により新設予定のため	3, 4	22.1
	つくば市谷田部1144番551地先まで			
7-4181(P)号線	つくば市下河原崎698番地先から	上河原崎・中西地区区画整理事業により新設予定のため	5, 6	49.8
	つくば市下河原崎699番地先まで			
7-4182号線	つくば市下河原崎699番地先から	上河原崎・中西地区区画整理事業により新設予定のため	5, 6	138.8
	つくば市下河原崎702番地先まで			
7-4183号線	つくば市下河原崎700番地先から	上河原崎・中西地区区画整理事業により新設予定のため	5, 6	64.4
	つくば市下河原崎700番地先まで			
7-4184号線	つくば市下河原崎702番地先から	上河原崎・中西地区区画整理事業により新設予定のため	5, 6	66.7
	つくば市下河原崎701番3地先まで			
7-4185号線	つくば市下河原崎707番1地先から	上河原崎・中西地区区画整理事業により新設予定のため	5, 6	137.6
	つくば市上河原崎下河原崎入会地番外2番6地先まで			
7-4186号線	つくば市下河原崎697番地先から	上河原崎・中西地区区画整理事業により新設予定のため	5, 6	148.8
	つくば市下河原崎702番地先まで			
7-4187号線	つくば市下河原崎526番4地先から	上河原崎・中西地区区画整理事業により新設予定のため	5, 6	123.7
	つくば市下河原崎697番地先まで			
7-4188号線	つくば市下河原崎526番4地先から	上河原崎・中西地区区画整理事業により新設予定のため	5, 6	218.7
	つくば市下河原崎702番地先まで			
7-4189(P)号線	つくば市下河原崎526番1地先から	上河原崎・中西地区区画整理事業により新設予定のため	5, 6	37.0
	つくば市下河原崎704番2地先まで			
7-4190号線	つくば市下河原崎526番4地先から	上河原崎・中西地区区画整理事業により新設予定のため	5, 6	208.6
	つくば市下河原崎831番地先まで			
7-4191号線	つくば市下河原崎425番3地先から	上河原崎・中西地区区画整理事業により新設予定のため	5, 6	202.9
	つくば市下河原崎526番1地先まで			
7-4192号線	つくば市下河原崎450番1地先から	上河原崎・中西地区区画整理事業により新設予定のため	5, 6	380.0
	つくば市下河原崎480番地先まで			
7-4193号線	つくば市下河原崎379番2地先から	上河原崎・中西地区区画整理事業により新設予定のため	5, 6	198.7
	つくば市下河原崎381番地先まで			

目次

路線名	起 点	理由	頁	延長(m)
	終 点			
7-4194号線	つくば市島名3127番1地先から	上河原崎・中西地区区画整理事業により新設予定のため	7,8	115.2
	つくば市島名3065番1地先まで			
7-4195(P)号線	つくば市島名3125番1地先から	上河原崎・中西地区区画整理事業により新設予定のため	7,8	15.0
	つくば市島名3125番1地先まで			
7-4196(P)号線	つくば市島名3118番1地先から	上河原崎・中西地区区画整理事業により新設予定のため	7,8	30.2
	つくば市島名3118番1地先まで			
7-4197号線	つくば市島名3068番1地先から	上河原崎・中西地区区画整理事業により新設予定のため	7,8	291.6
	つくば市島名3213番1地先まで			
7-4198号線	つくば市島名3247番2地先から	上河原崎・中西地区区画整理事業により新設予定のため	7,8	73.5
	つくば市島名3205番1地先まで			

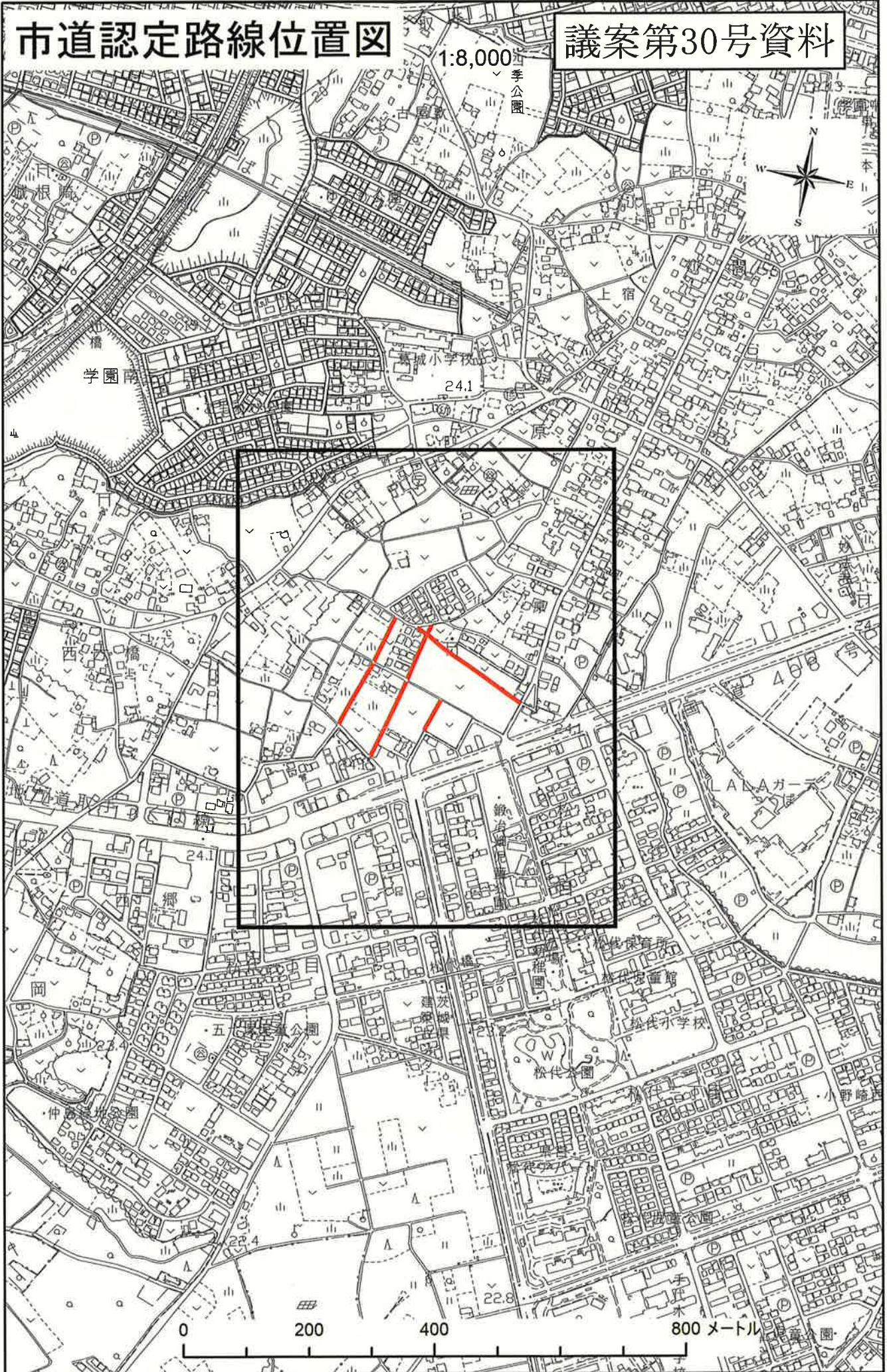
合計路線	26本
合計延長	3193.1m

余白

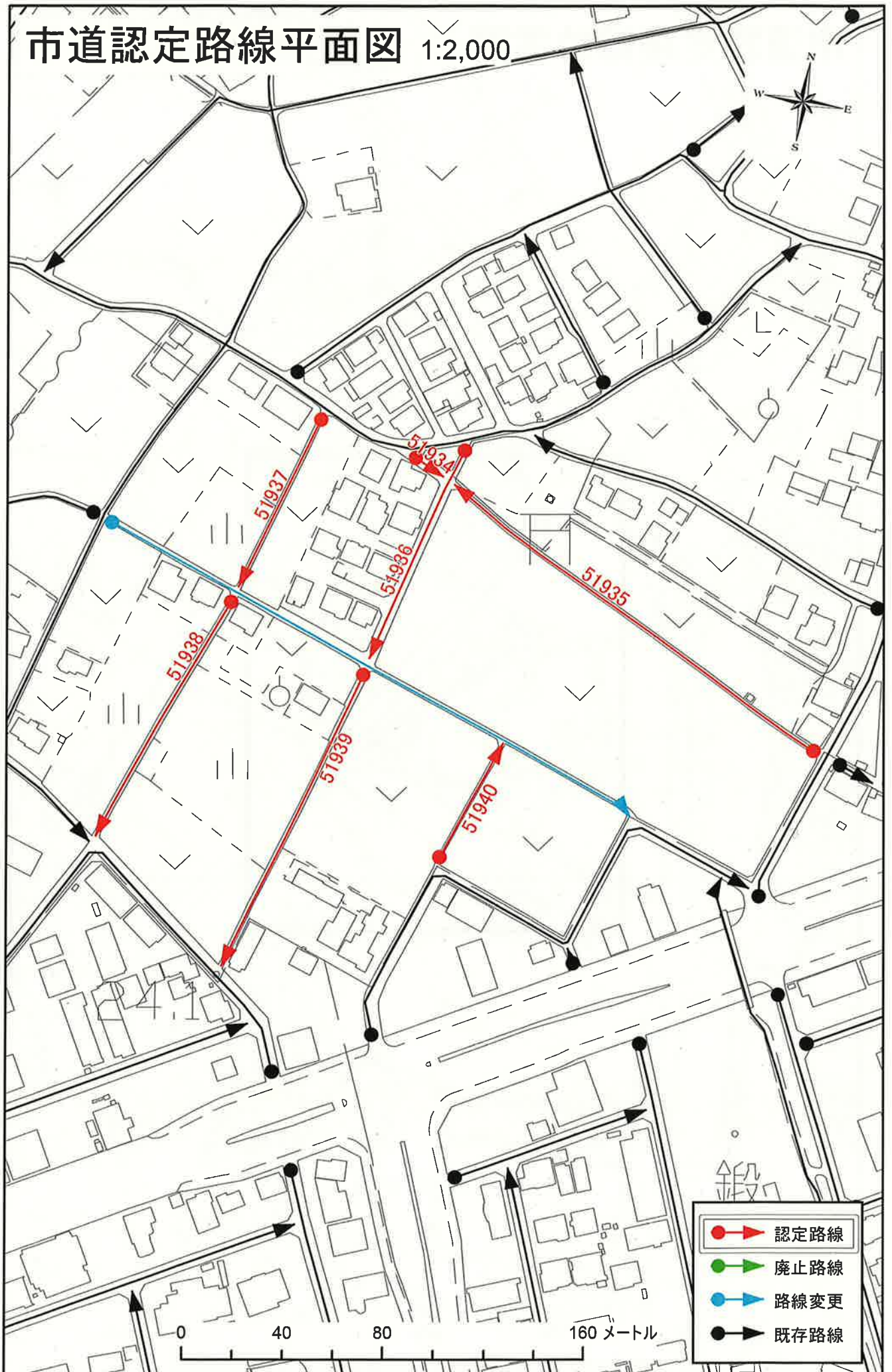
市道認定路線位置図

議案第30号資料

1:8,000



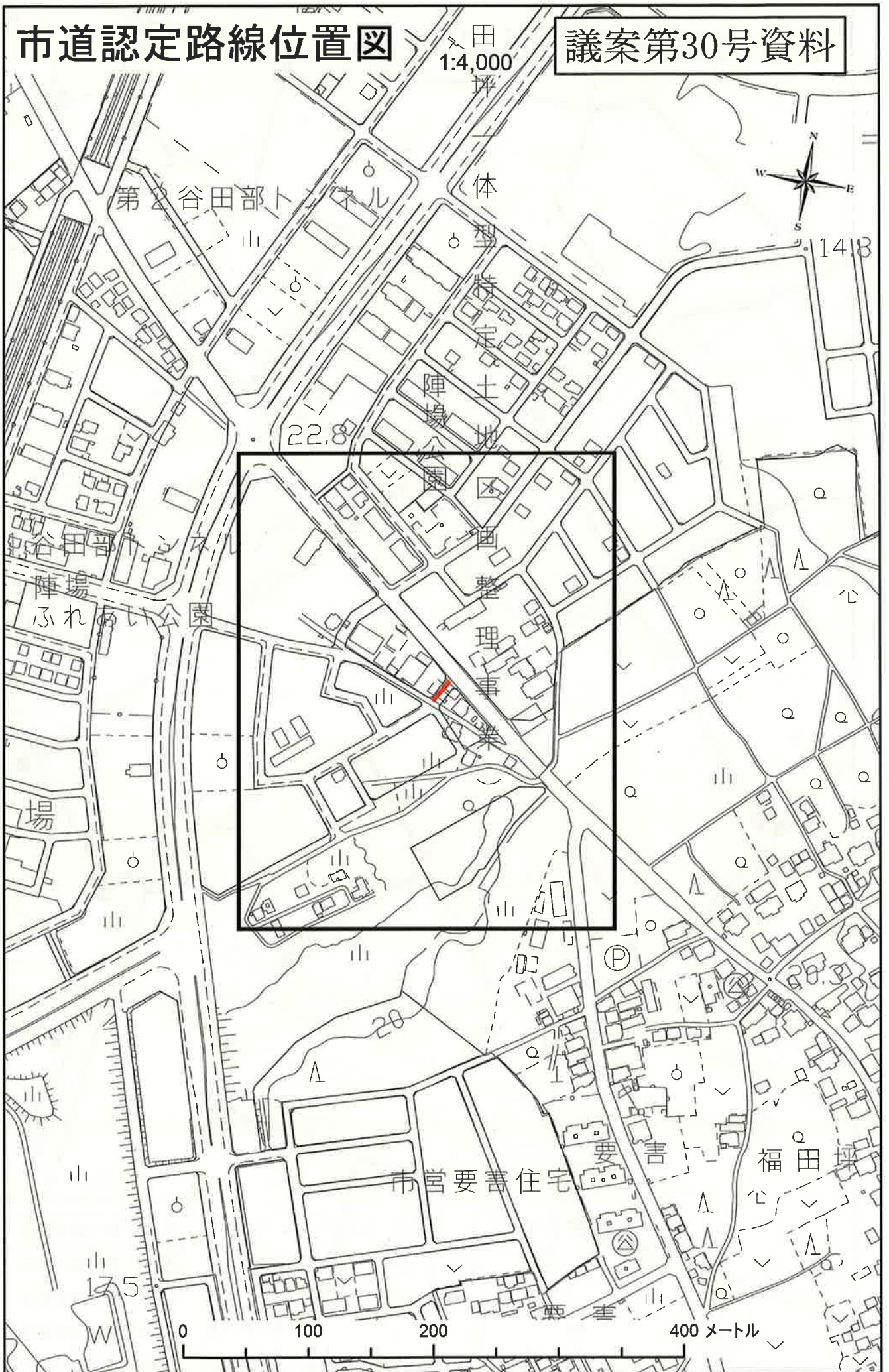
市道認定路線平面図 1:2,000



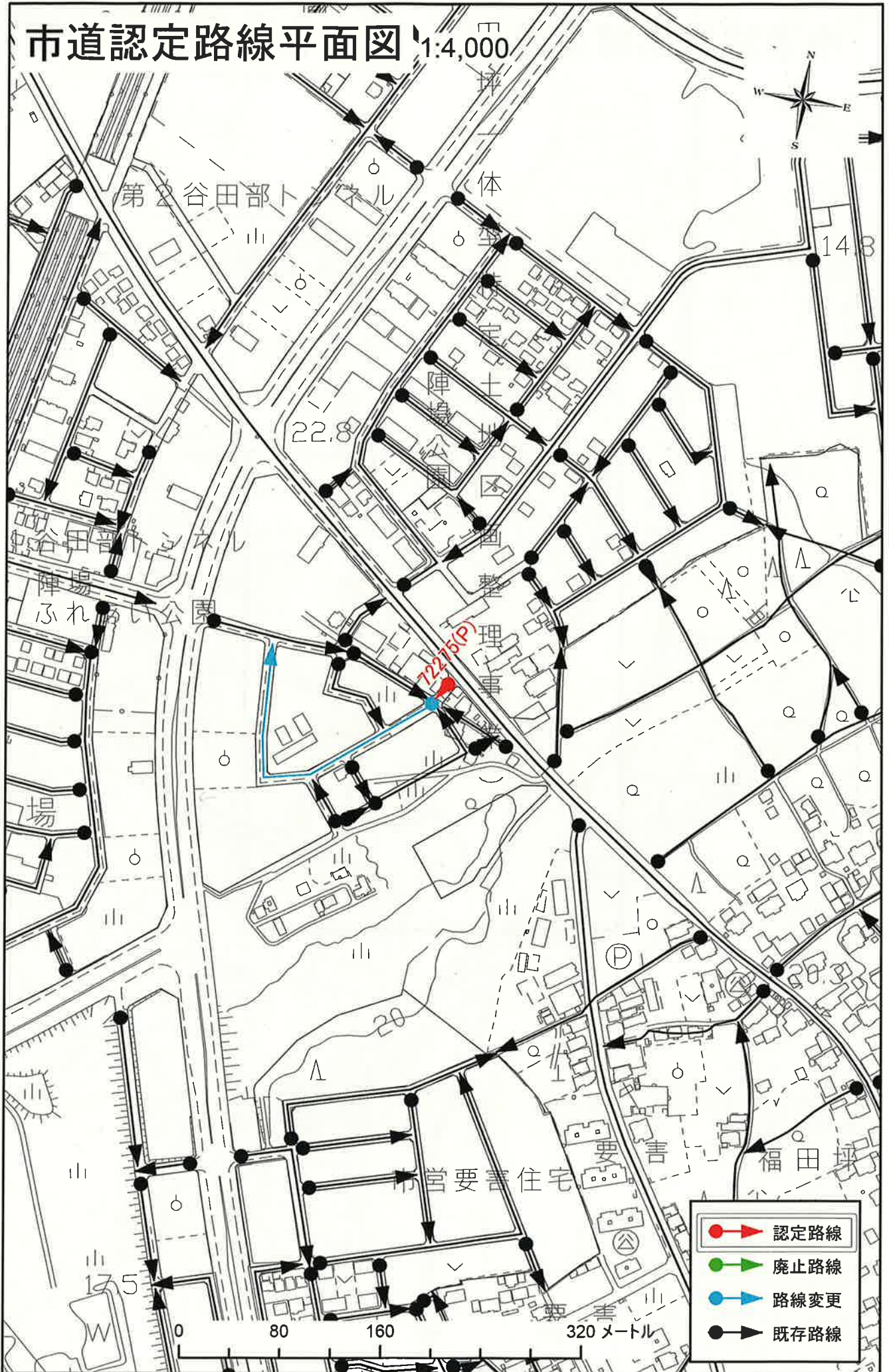
市道認定路線位置図

議案第30号資料

1:4,000
坪



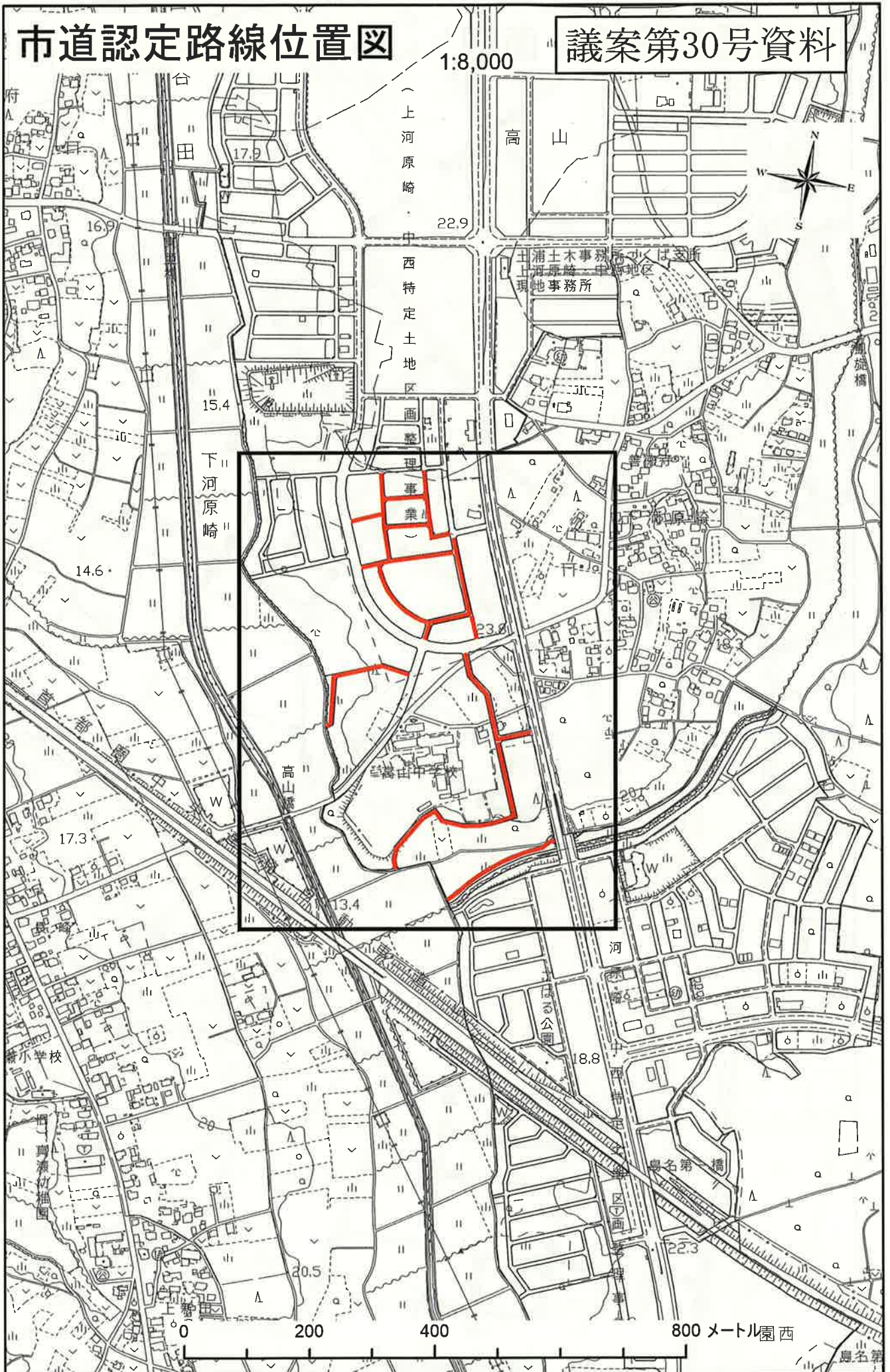
市道認定路線平面図 1:4,000



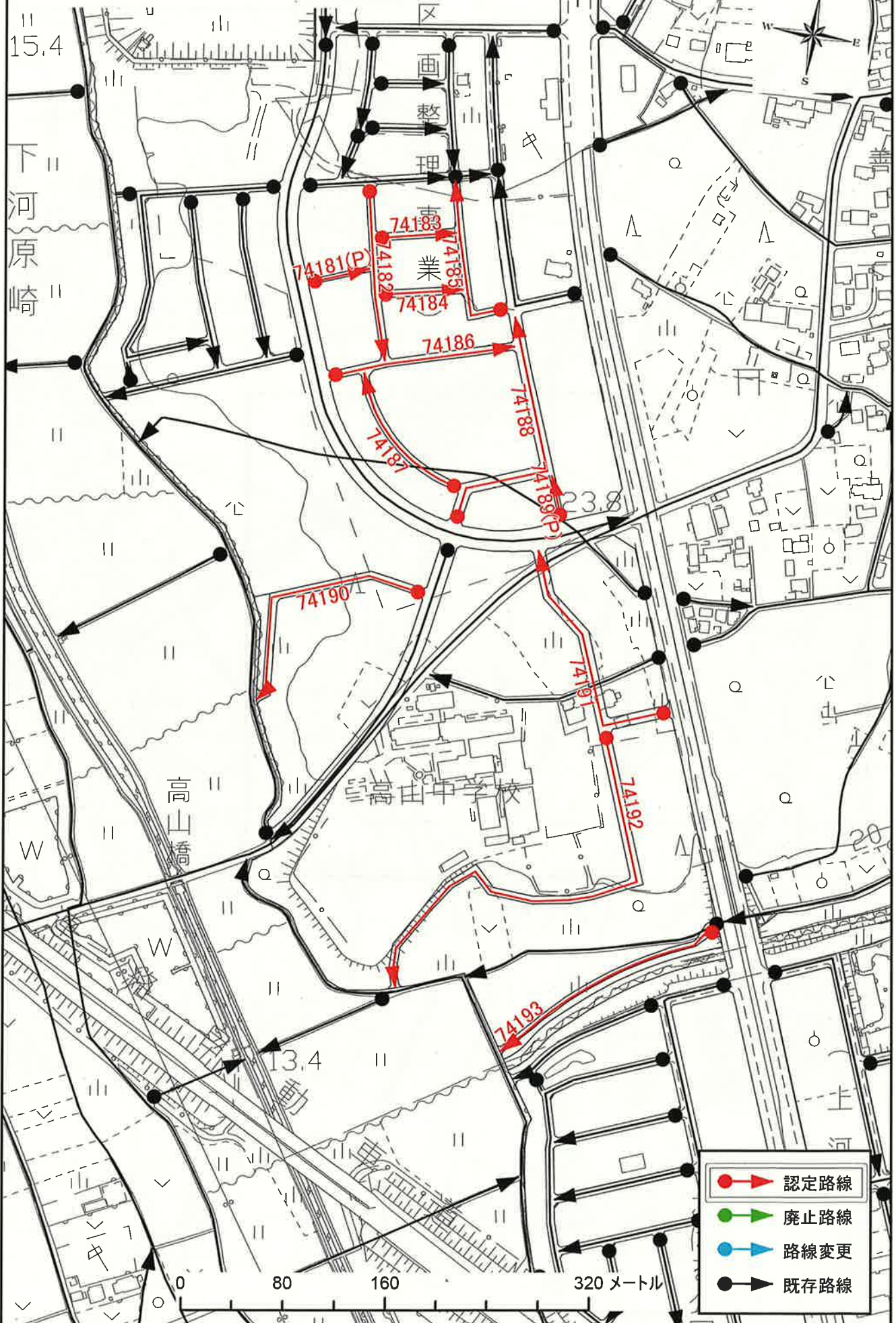
市道認定路線位置図

議案第30号資料

1:8,000



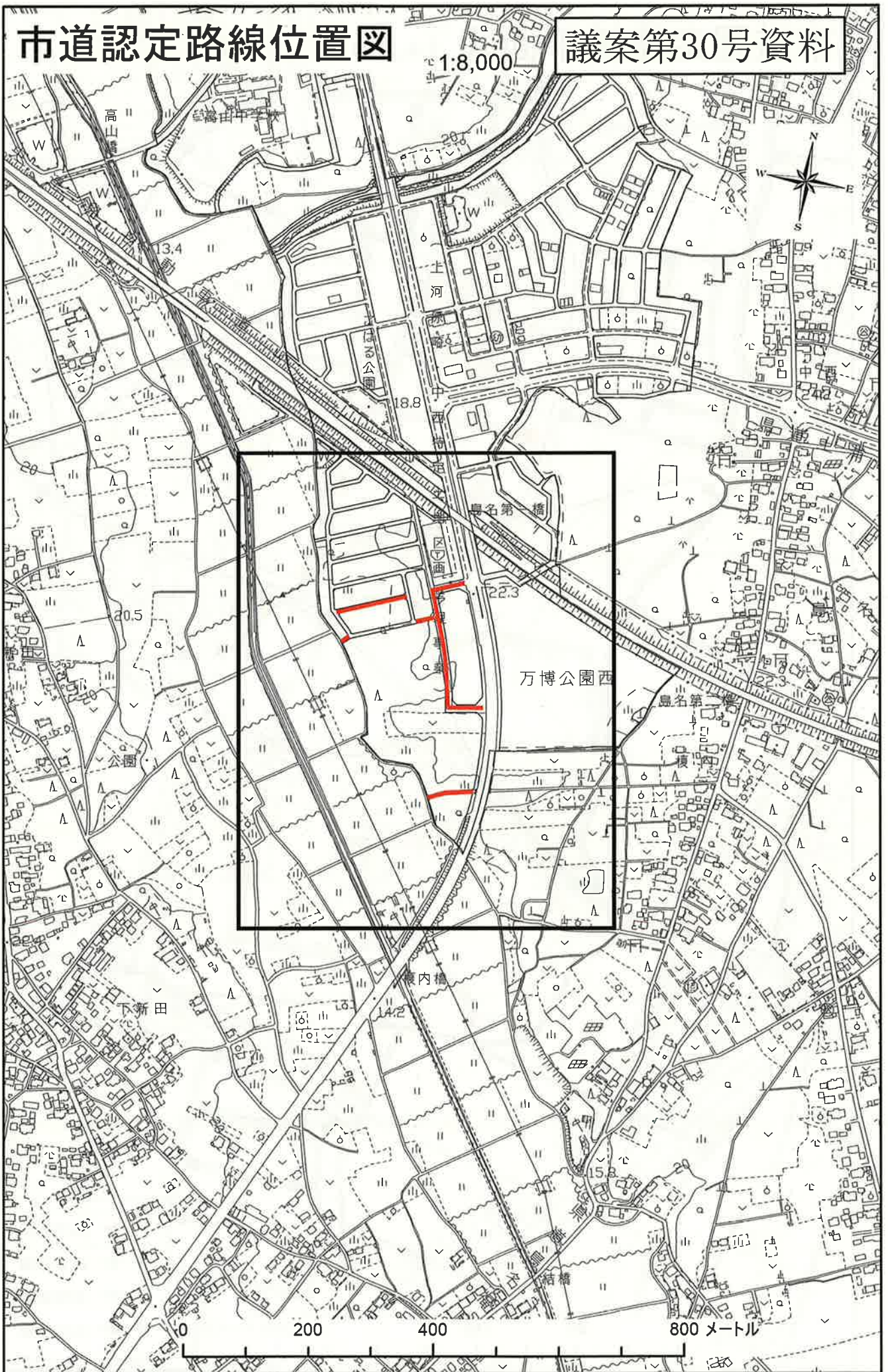
市道認定路線平面図 地 1:4,000



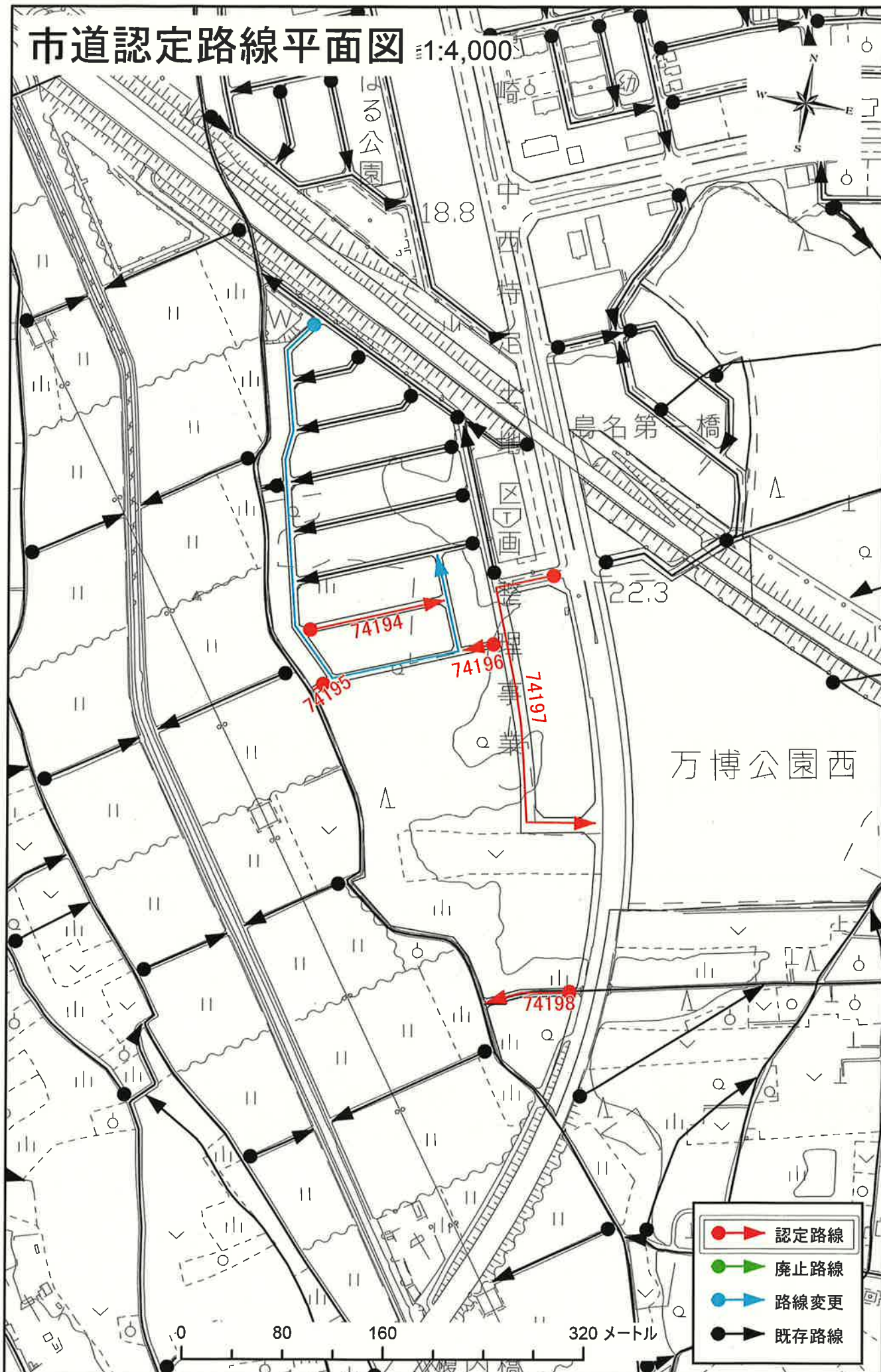
市道認定路線位置図

議案第30号資料

1:8,000



市道認定路線平面図 1:4,000



- → 認定路線
- → 廃止路線
- → 路線変更
- → 既存路線

