

議案第32号

市道路線の変更について

上記の議案を次のとおり提出する。

令和4年2月14日

つくば市長 五十嵐立青

道路法（昭和27年法律第180号）第10条第2項及び第3項の規定に基づき、市道の路線を次のとおり変更する。

旧新別	路線名	起 点	重要な経過地
		終 点	
旧	1-5387 号線	つくば市高野原新田 3 番 6 地先から	
		つくば市磯部 763 番地先まで	
新		つくば市磯部 819 番 1 地先から	
		つくば市磯部 763 番地先まで	
旧	1-5389 号線	つくば市高野原新田 2 番地先から	
		つくば市磯部 824 番 1 地先まで	
新		つくば市高野原新田 3 番 6 地先から	
		つくば市磯部 824 番 1 地先まで	

旧新別	路線名	起 点	重要な経過地
		終 点	
旧	2-2125 号線	つくば市前野 157 番地先 (仮) から	
		つくば市前野 140 番地先 (仮) まで	
新		つくば市前野 2516 番地先から	
		つくば市前野 2519 番地先まで	
旧	2-3124 号線	つくば市吉沼 17 番地先から	
		つくば市吉沼 315 番地先まで	
新		つくば市吉沼 17 番地先から	
		つくば市吉沼 312 番 1 地先まで	
旧	3-1633 号線	つくば市遠東 1538 番地先から	
		つくば市面野井 1580 番地先まで	
新		つくば市遠東 1538 番地先から	
		つくば市遠東 1507 番 1 地先まで	
旧	3-2089 号線	つくば市上郷 3169 番地先から	
		つくば市上郷 3123 番地先まで	
新		つくば市上郷 3169 番地先から	
		つくば市上郷 3210 番地先まで	
旧	5-1317 号線	つくば市苅間 127 番地先から	
		つくば市苅間 129 番地先まで	
新		つくば市苅間 127 番地先から	
		つくば市苅間 101 番地先まで	

旧新別	路線名	起 点	重要な経過地
		終 点	
旧	5-1723 号線	つくば市西岡 418 番 130 地先から	
		つくば市上河原崎下河原崎入会地 4 番 38 地先まで	
新		つくば市西岡 418 番 130 地先から	
		つくば市下河原崎 280 番 1 地先まで	
旧	7-2179 号線	つくば市谷田部 1144 番 556 地先から	
		つくば市谷田部 1144 番 18 地先まで	
新		つくば市谷田部 1144 番 603 地先から	
		つくば市谷田部 1144 番 18 地先まで	
旧	7-4174 号線	つくば市島名 3013 番 2 地先から	
		つくば市島名 3045 番 2 地先まで	
新		つくば市島名 3013 番 2 地先から	
		つくば市島名 3065 番 1 地先まで	

(提案理由)

認定路線の一部分（高野原新田地区）と終点（前野地区、吉沼地区）の誤り、TX 区画整理事業（葛城地区）により新設された路線も含め認定、路線の付替え（川口公園内）、過去の土地改良事業により新設された路線の認定（苅間地区）、TX 区画整理事業（上河原崎・中西地区）に伴う路線の一部廃止及び TX 区画整理事業（島名・福田坪地区、上河原崎・中西地区）計画変更による路線を変更するため、この案を提出するものである。

つくば市 3月定例会

市道路線変更図面

目次

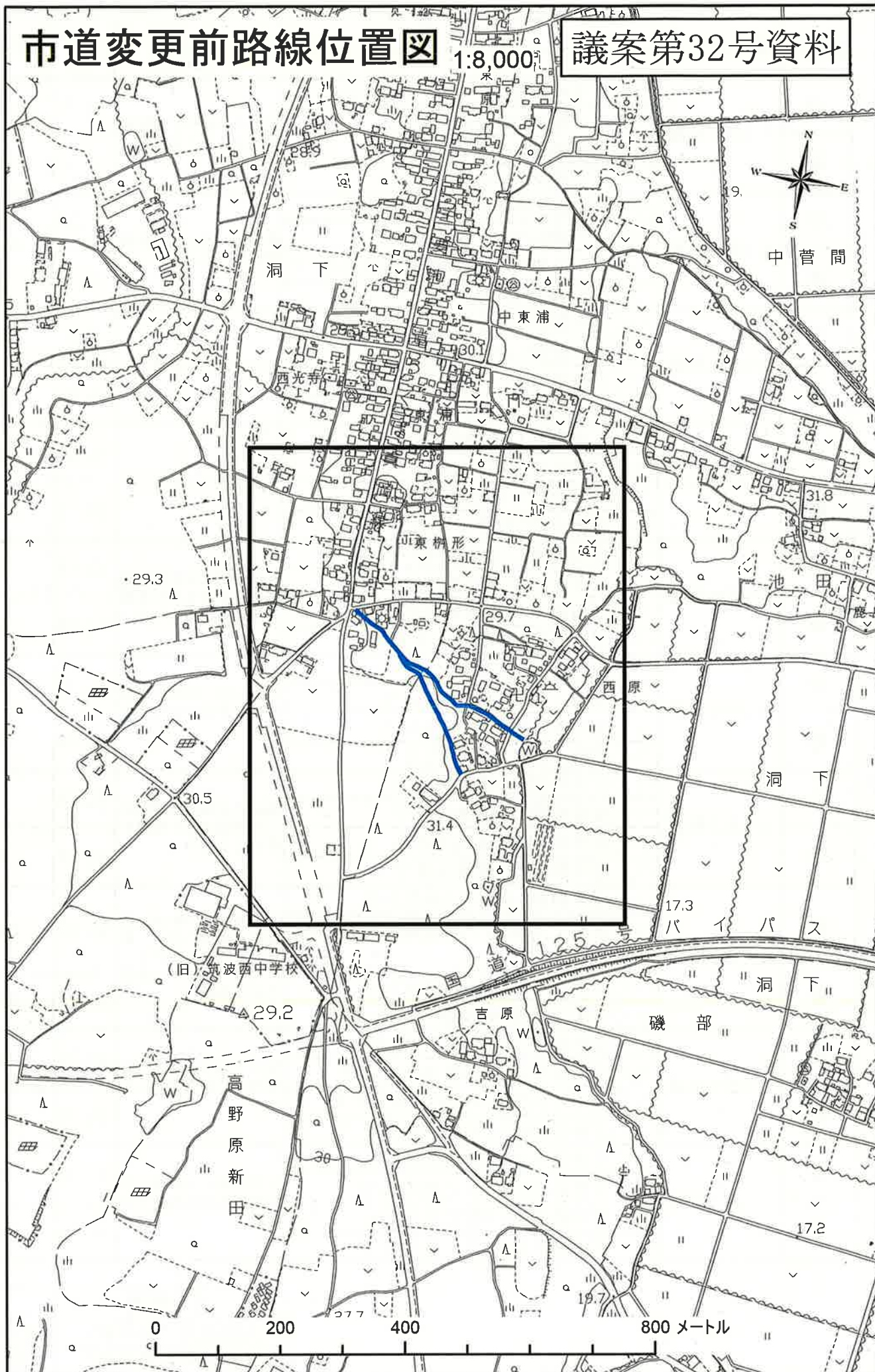
旧新別	路線名	起 点		理由	頁	延長(m)
		終 点				
旧	1-5387号線	つくば市高野原新田3番6地先から		路線の一部分に認定誤謬があったため	1, 3	351.0
		つくば市磯部763番地先まで				
新	1-5387号線	つくば市磯部819番1地先から			2, 4	110.6
		つくば市磯部763番地先まで				
旧	1-5389号線	つくば市高野原新田2番地先から		路線の一部分に認定誤謬があったため	1, 3	223.8
		つくば市磯部824番1地先まで				
新	1-5389号線	つくば市高野原新田3番6地先から			2, 4	322.2
		つくば市磯部824番1地先まで				
旧	2-2125号線	つくば市前野157番地先(仮)から		終点の誤りのため	5, 7	183.9
		つくば市前野140番地先(仮)まで				
新	2-2125号線	つくば市前野2516番地先から			6, 8	196.6
		つくば市前野2519番地先まで				
旧	2-3124号線	つくば市吉沼17番地先から		終点の誤りのため	9, 11	272.3
		つくば市吉沼315番地先まで				
新	2-3124号線	つくば市吉沼17番地先から			10, 12	299.5
		つくば市吉沼312番1地先まで				
旧	3-1633号線	つくば市遠東1538番地先から		葛城地区区画整理事業により新設された路線も含め認定するため	13, 15	761.3
		つくば市面野井1580番地先まで				
新	3-1633号線	つくば市遠東1538番地先から			14, 16	806.3
		つくば市遠東1507番1地先まで				
旧	3-2089号線	つくば市上郷3169番地先から		川口公園の建設の影響により路線を付替えたため	17, 19	323.0
		つくば市上郷3123番地先まで				
新	3-2089号線	つくば市上郷3169番地先から			18, 20	262.8
		つくば市上郷3210番地先まで				
旧	5-1317号線	つくば市苅間127番地先から		過去の土地改良事業により新設された路線を認定するため	21, 23	58.9
		つくば市苅間129番地先まで				
新	5-1317号線	つくば市苅間127番地先から			22, 24	241.5
		つくば市苅間101番地先まで				
旧	5-1723号線	つくば市西岡418番130地先から		上河原崎・中西地区区画整理事業に伴い、路線の一部が廃止となったため(県からの移管予定の路線)	25, 27	3484.0
		つくば市上河原崎下河原崎入会地4番38地先まで				
新	5-1723号線	つくば市西岡418番130地先から			26, 28	3038.7
		つくば市下河原崎280番1地先まで				
旧	7-2179号線	つくば市谷田部1144番556地先から		島名・福田坪地区区画整理事業計画変更のため	29, 31	283.3
		つくば市谷田部1144番18地先まで				
新	7-2179号線	つくば市谷田部1144番603地先から			30, 32	262.1
		つくば市谷田部1144番18地先まで				
旧	7-4174号線	つくば市島名3013番2地先から		上河原崎・中西地区区画整理事業計画変更のため	33, 35	225.7
		つくば市島名3045番2地先まで				
新	7-4174号線	つくば市島名3013番2地先から			34, 36	490.7
		つくば市島名3065番1地先まで				

合計路線	10本
合計延長(変更前)	6167.2m
合計延長(変更後)	6031.0m

市道変更前路線位置図

1:8,000

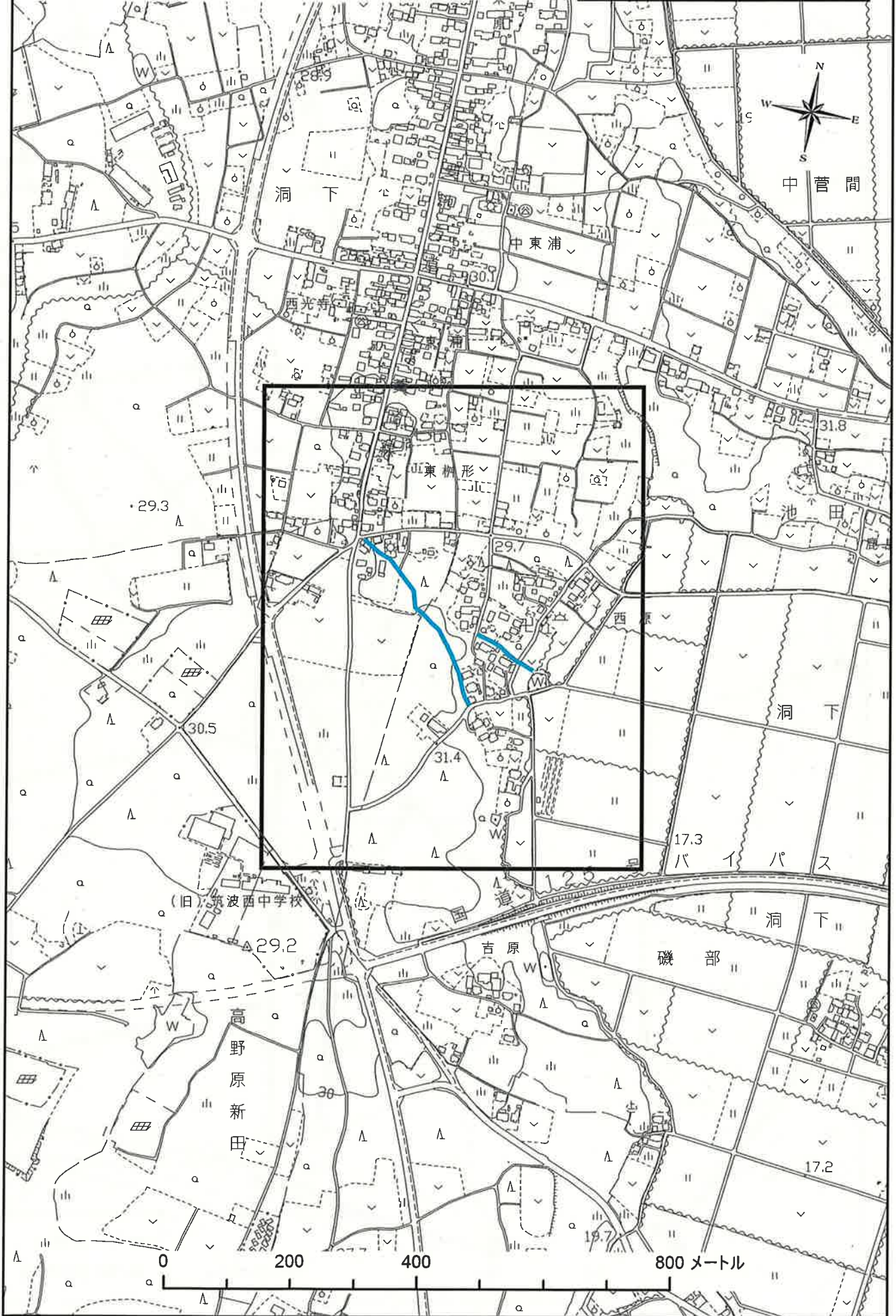
議案第32号資料



市道変更後路線位置図

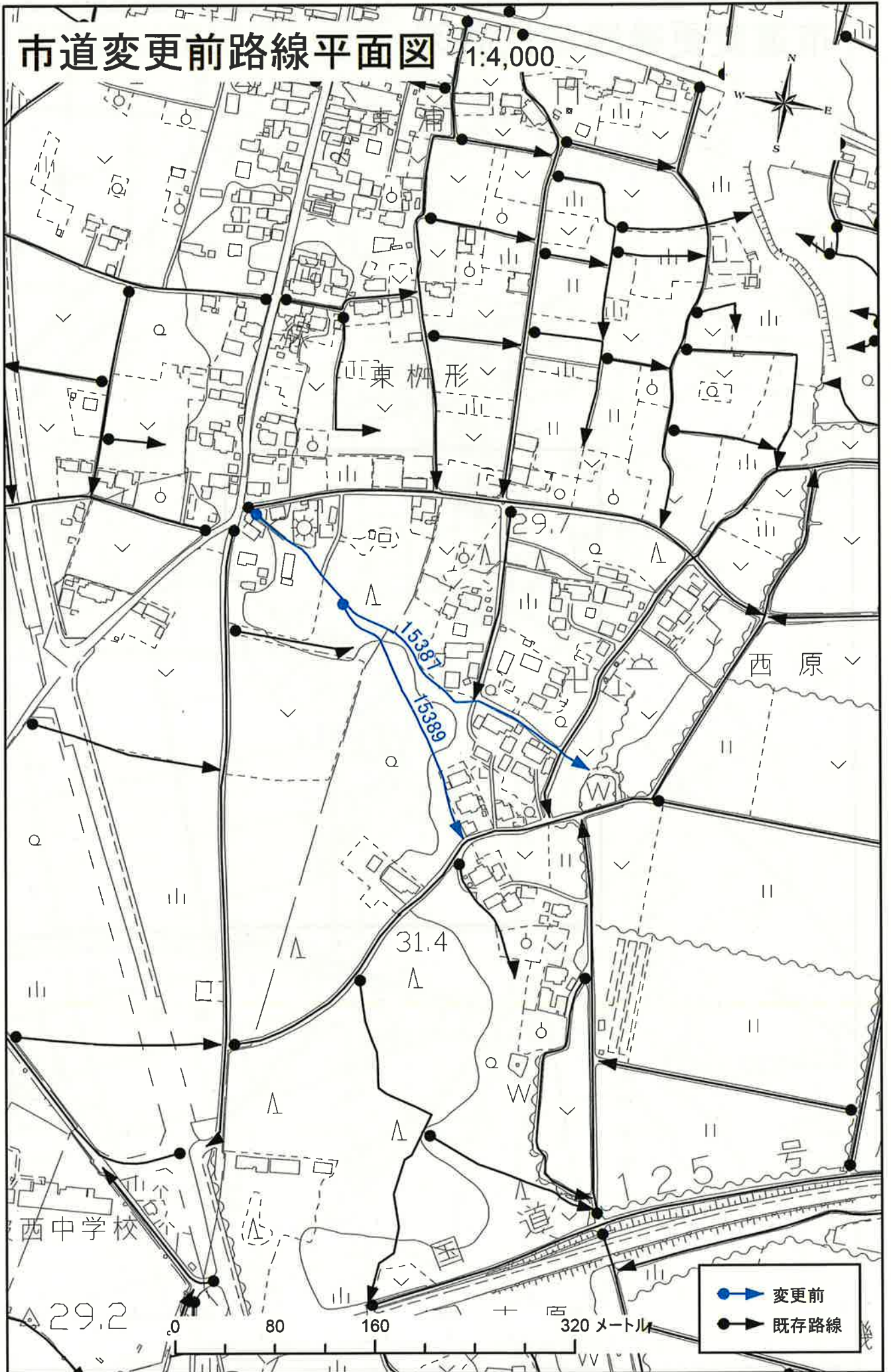
1:8,000

議案第32号資料



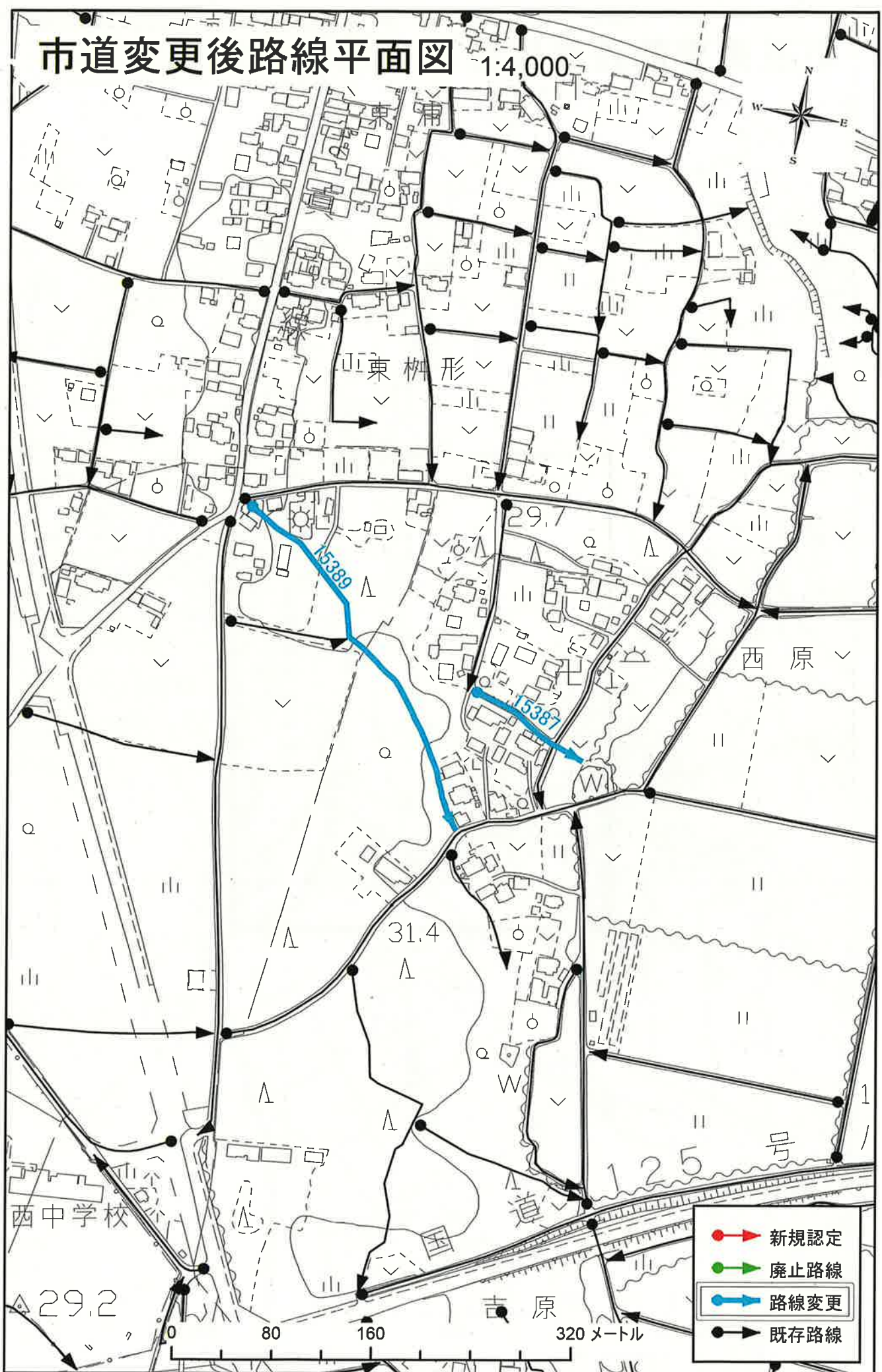
市道変更前路線平面図

1:4,000



- 変更前
- 既存路線

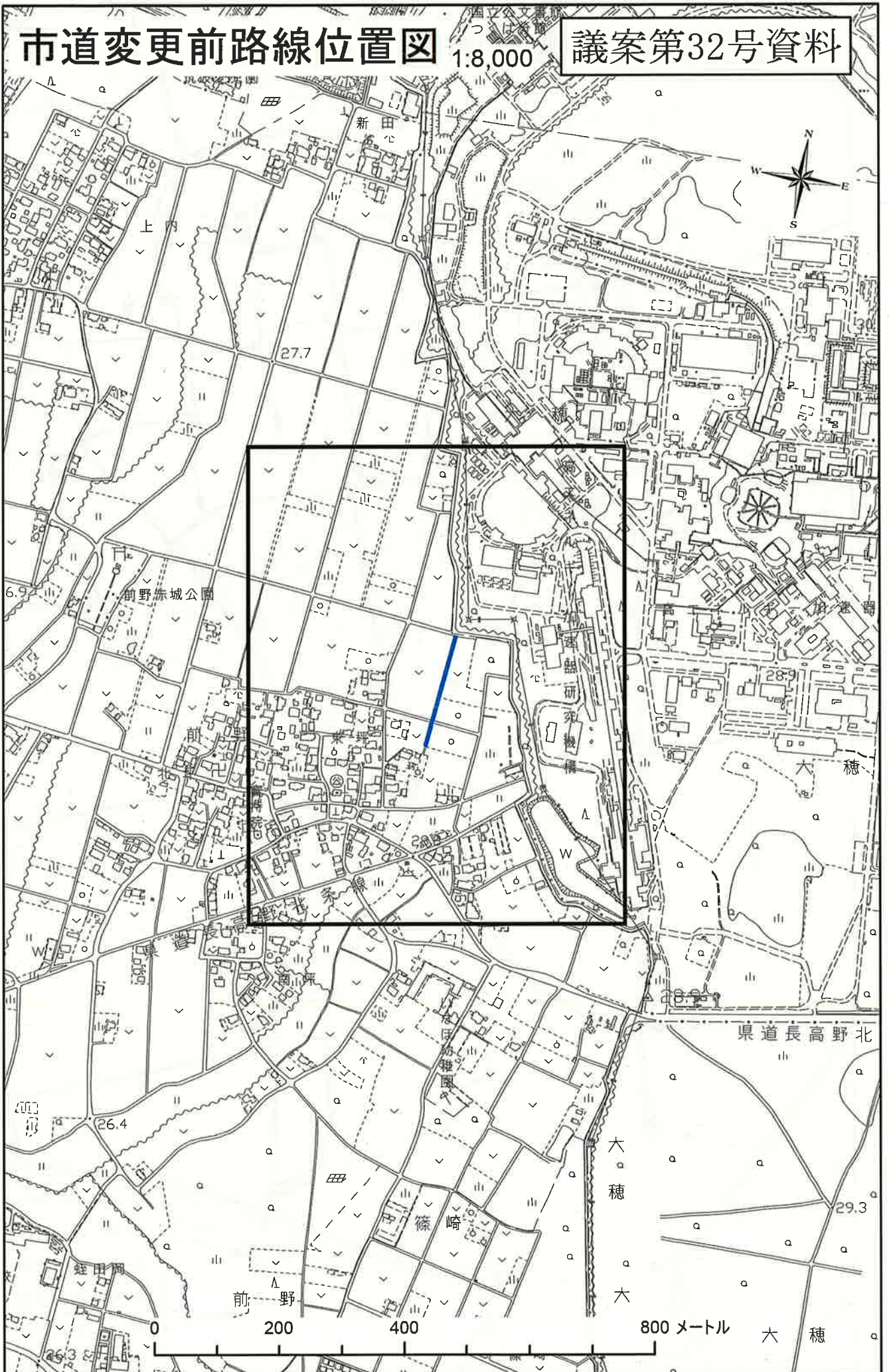
市道変更後路線平面図 1:4,000



市道変更前路線位置図

1:8,000

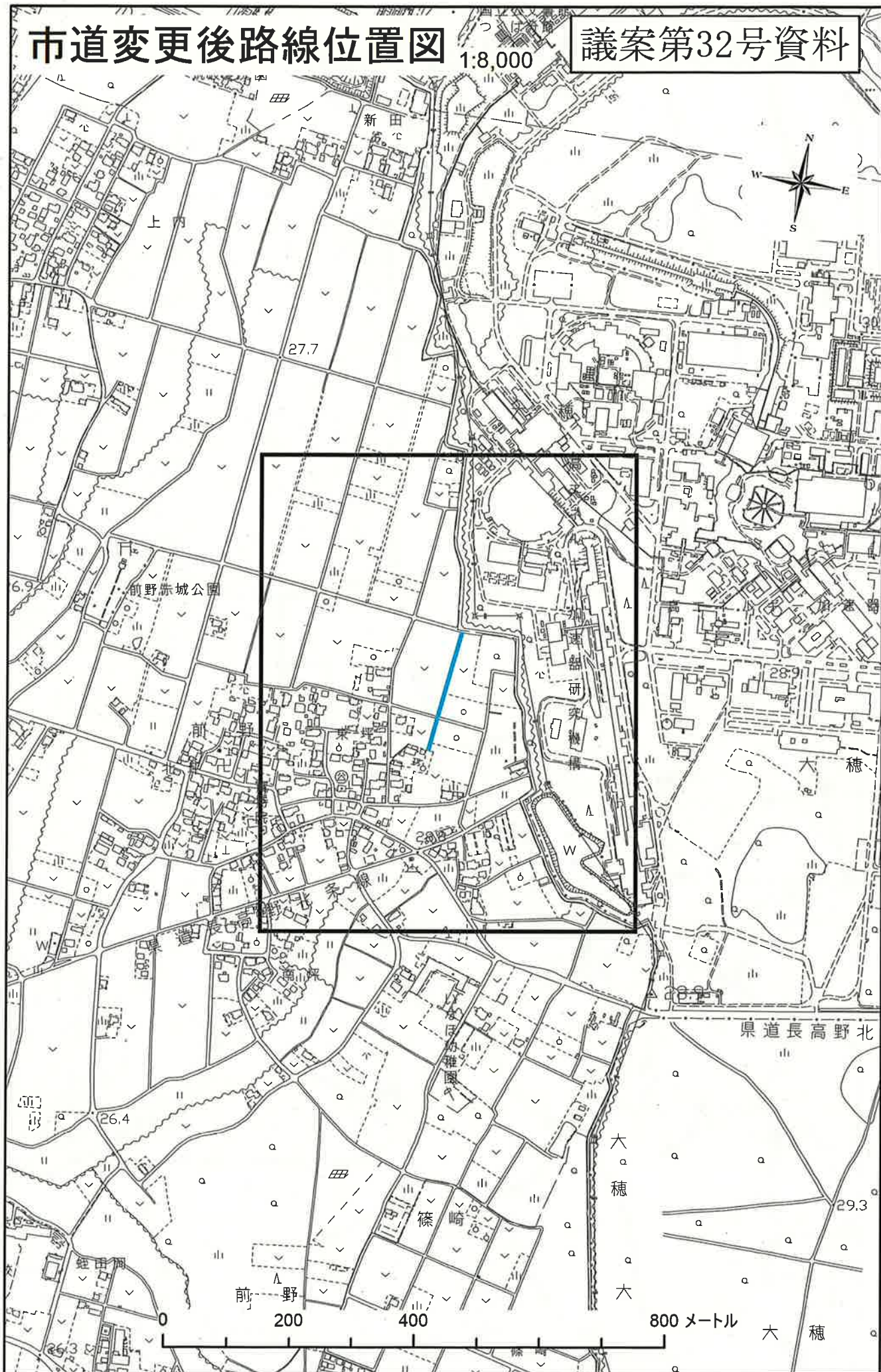
議案第32号資料



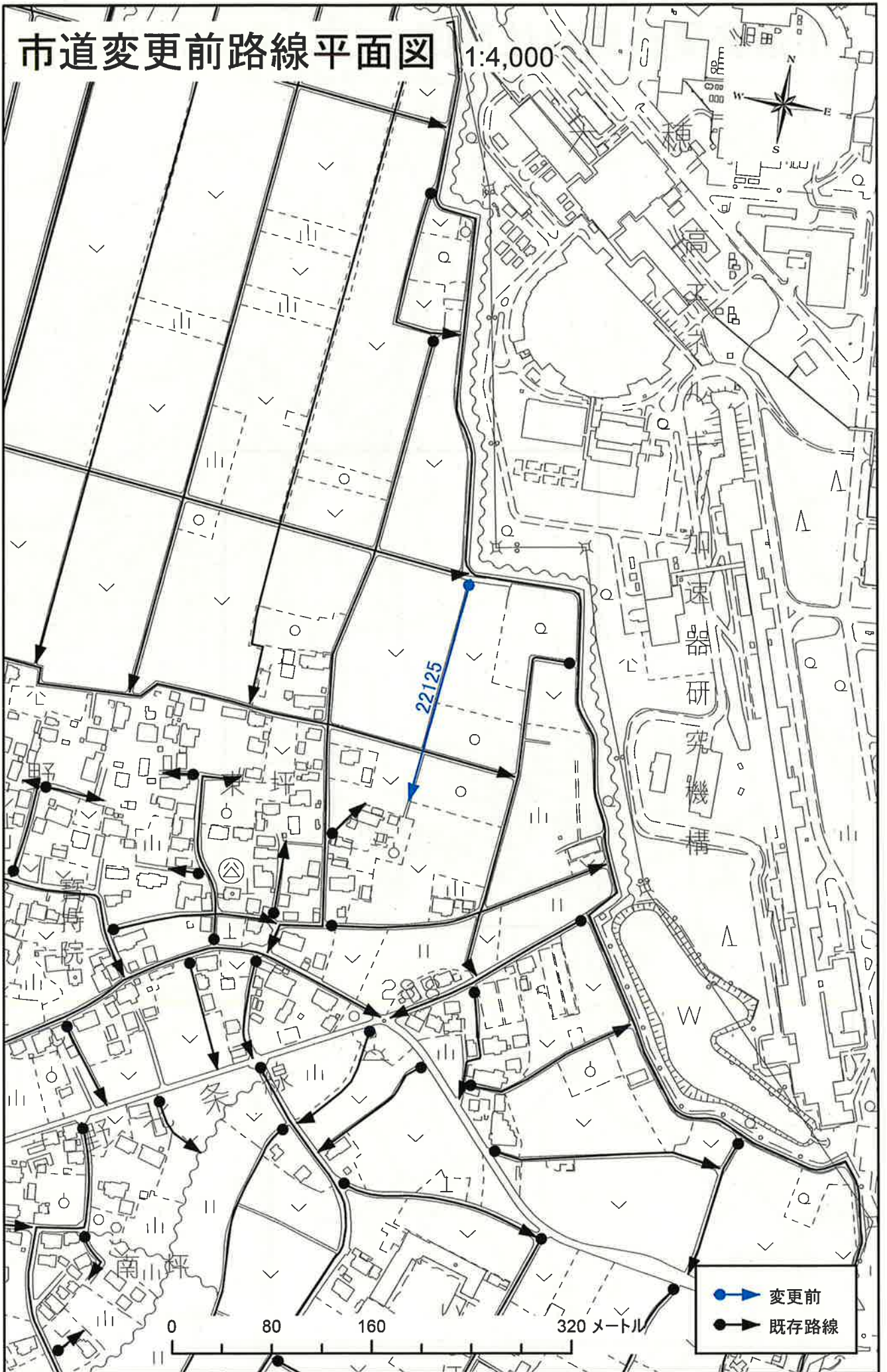
市道変更後路線位置図

1:8,000

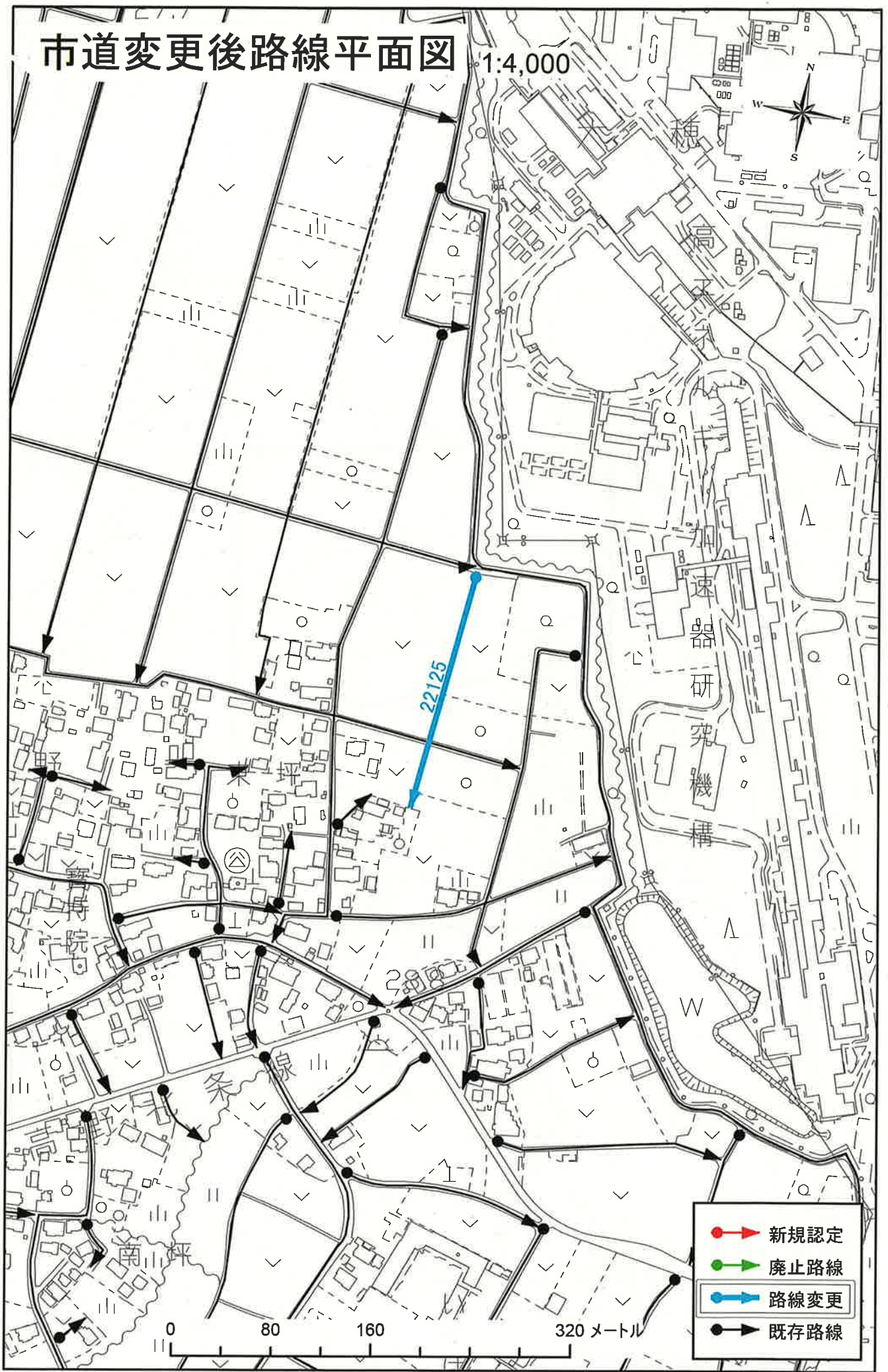
議案第32号資料



市道変更前路線平面図 1:4,000



市道変更後路線平面図 1:4,000



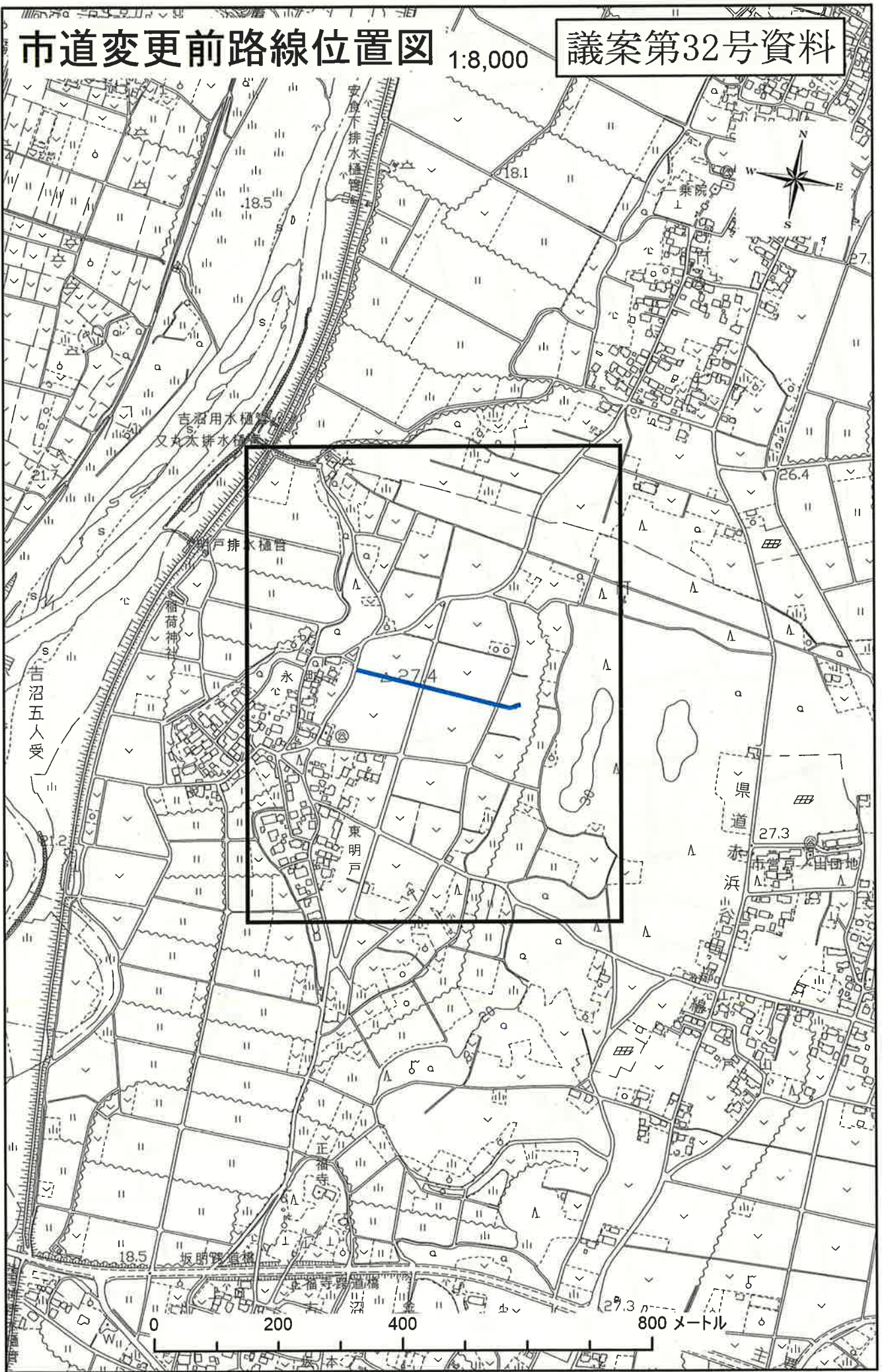
- ▶ 新規認定
- ▶ 廃止路線
- ▶ 路線変更
- ▶ 既存路線

0 80 160 320メートル

市道変更前路線位置図

1:8,000

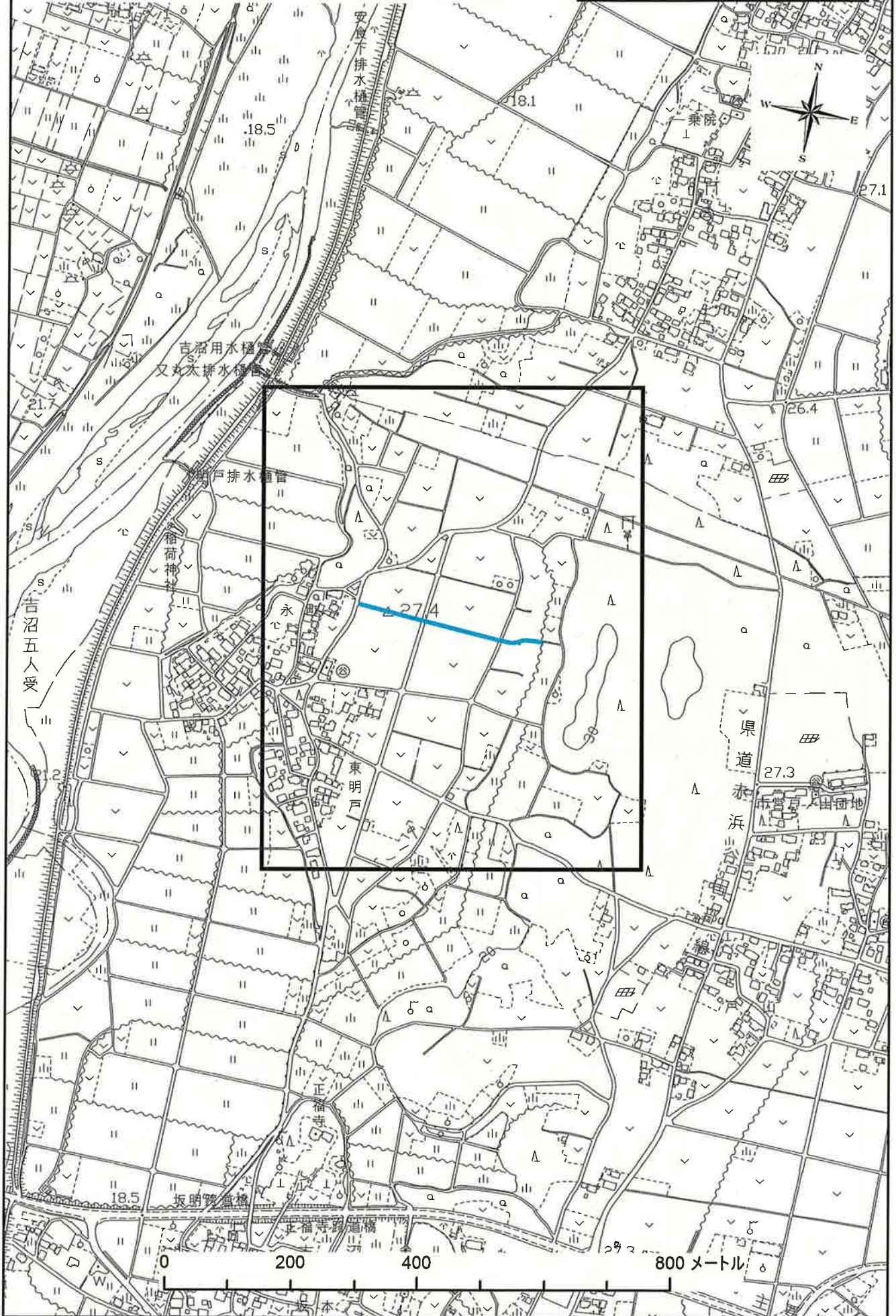
議案第32号資料



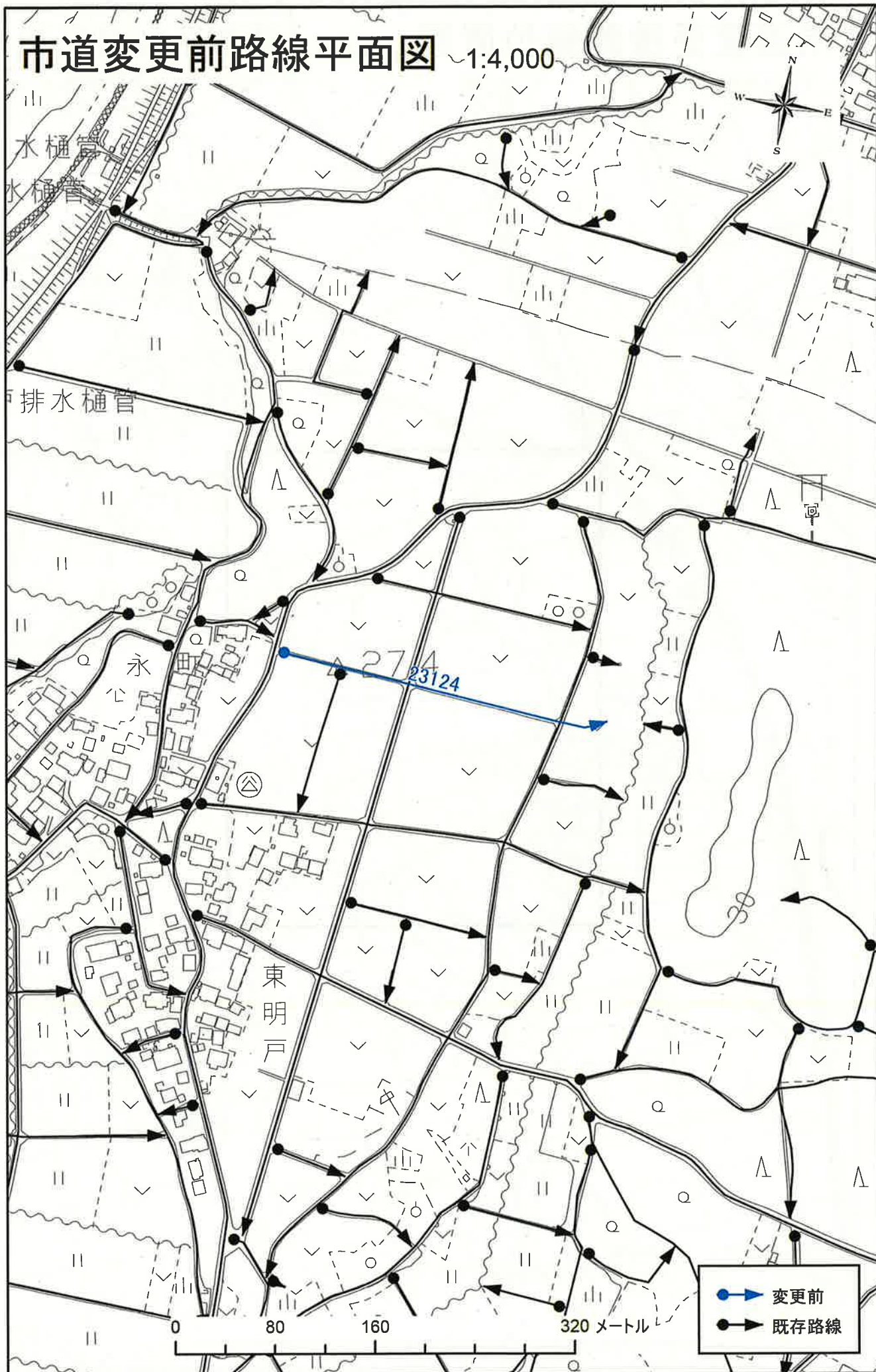
市道変更後路線位置図

1:8,000

議案第32号資料

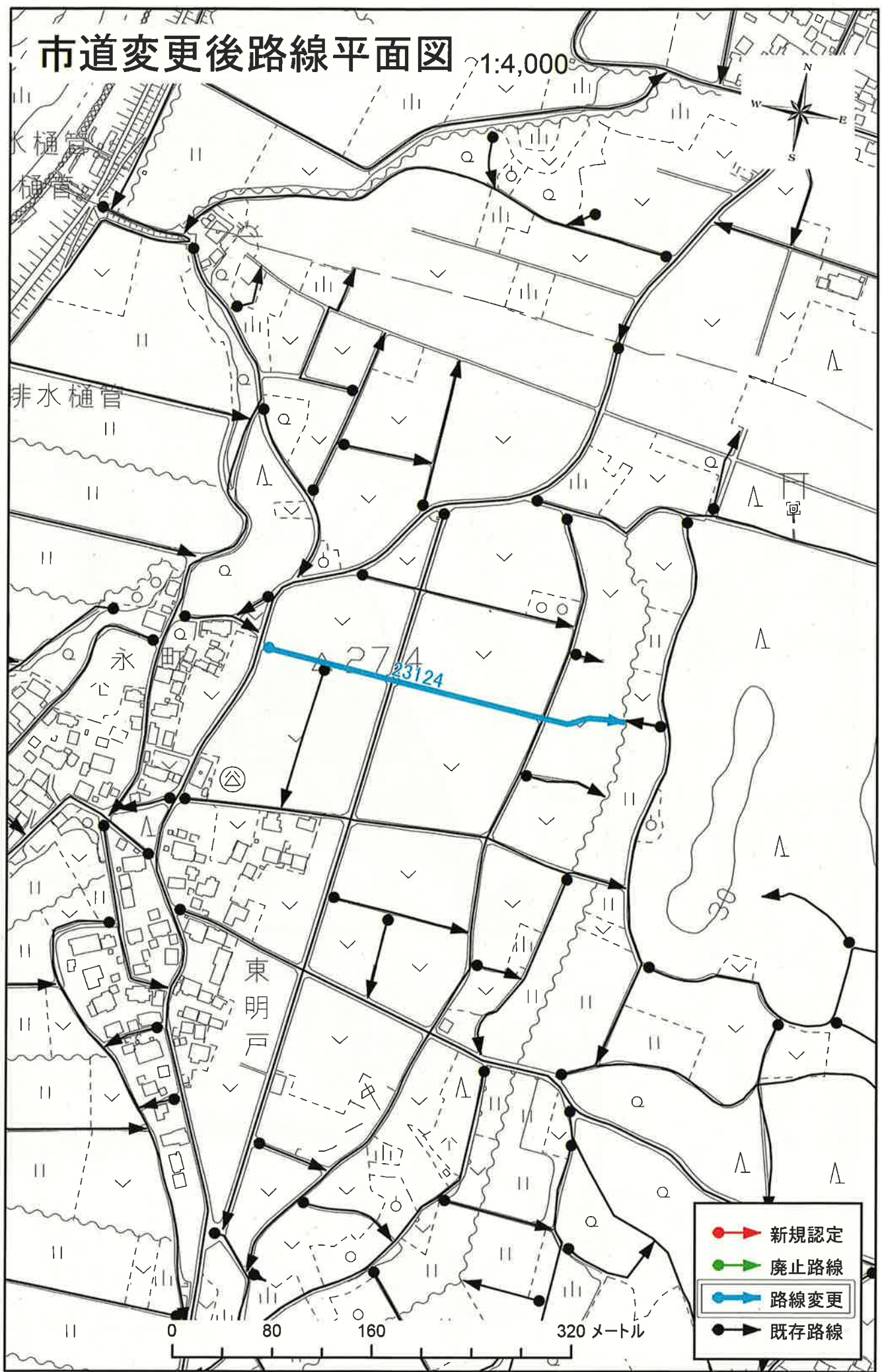


市道変更前路線平面図 ~1:4,000



市道変更後路線平面図

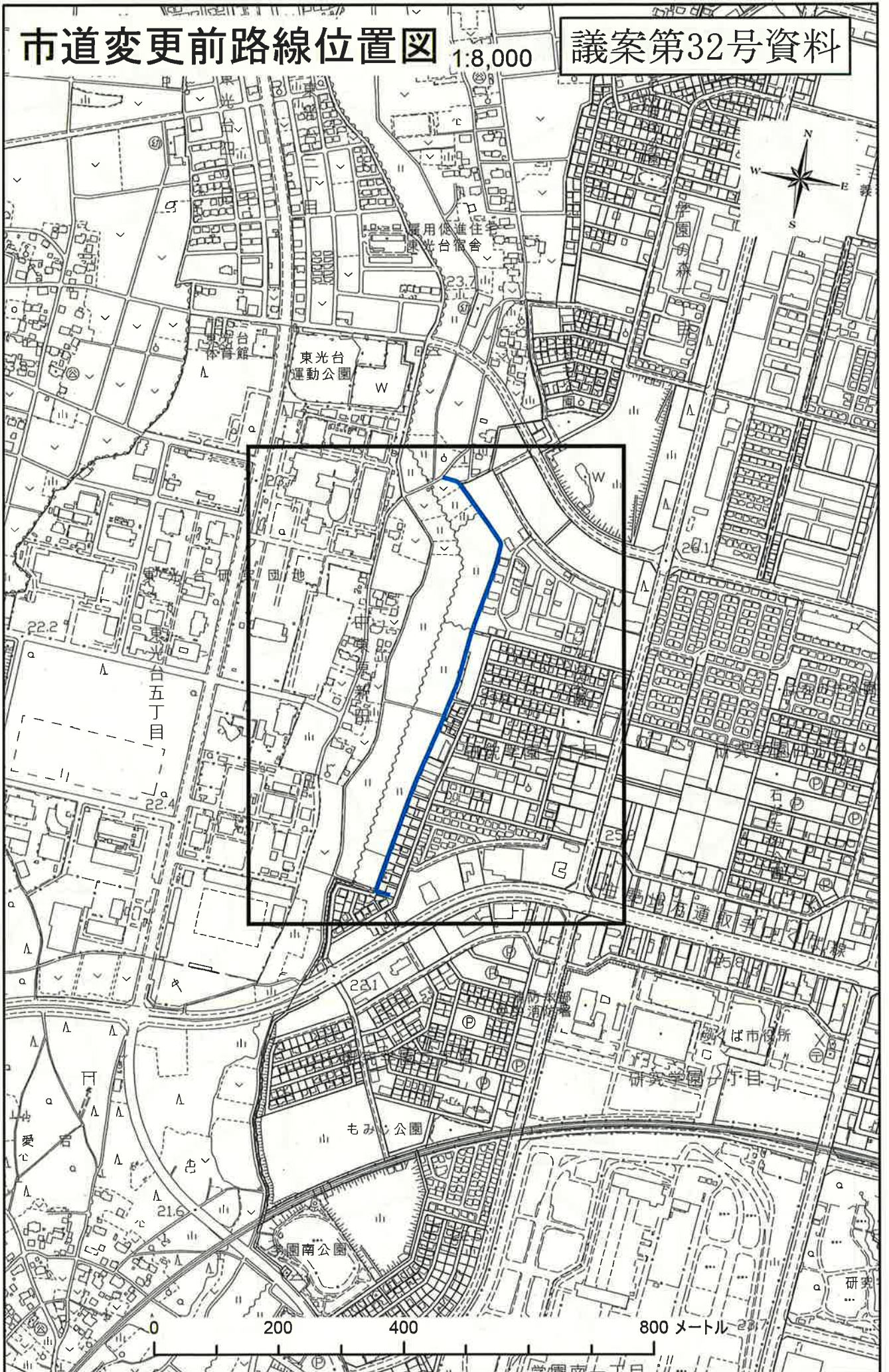
1:4,000

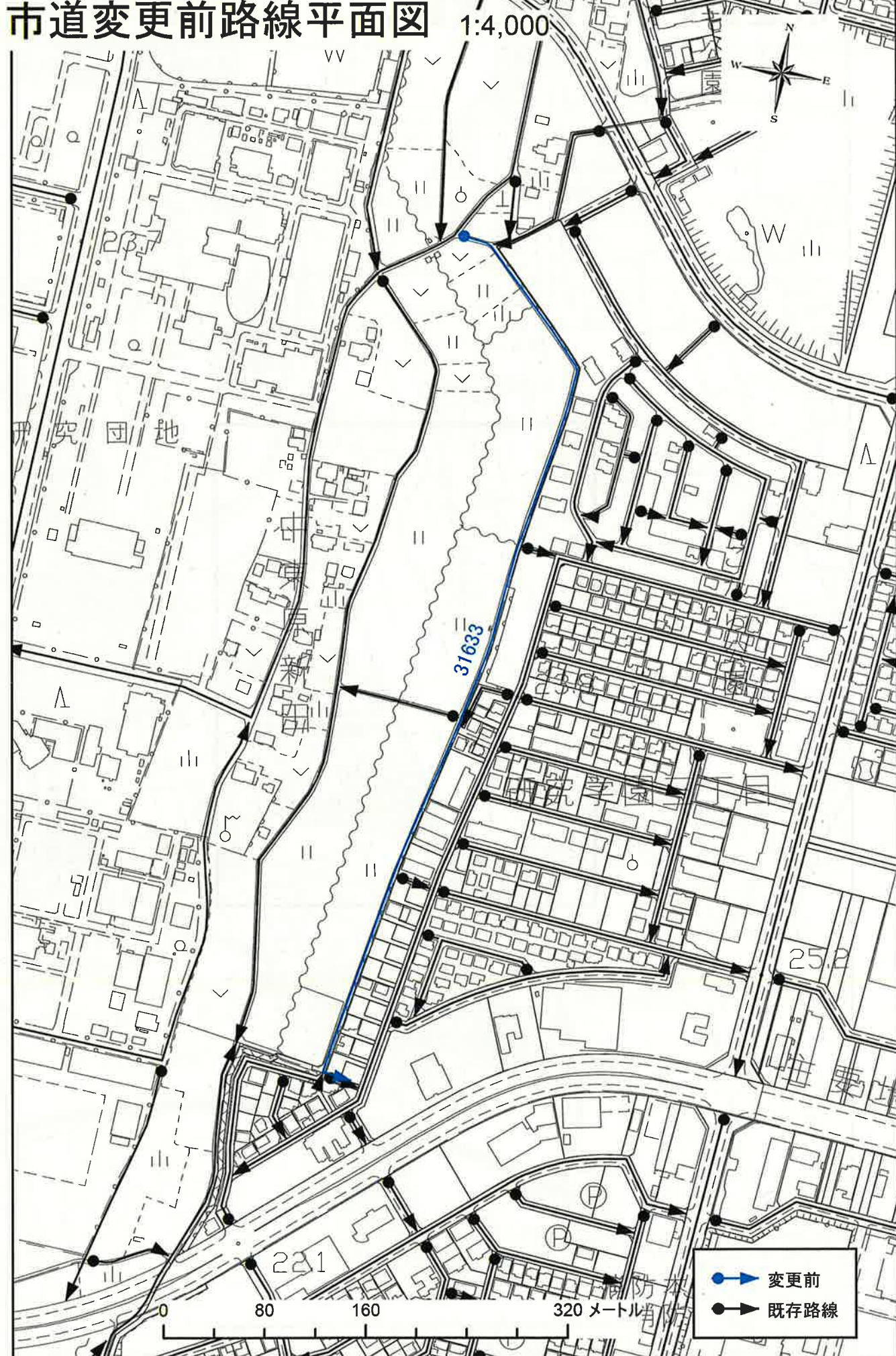


- ➡ 新規認定
- ➡ 廃止路線
- ➡ 路線変更
- ➡ 既存路線

市道変更前路線位置図 1:8,000

議案第32号資料

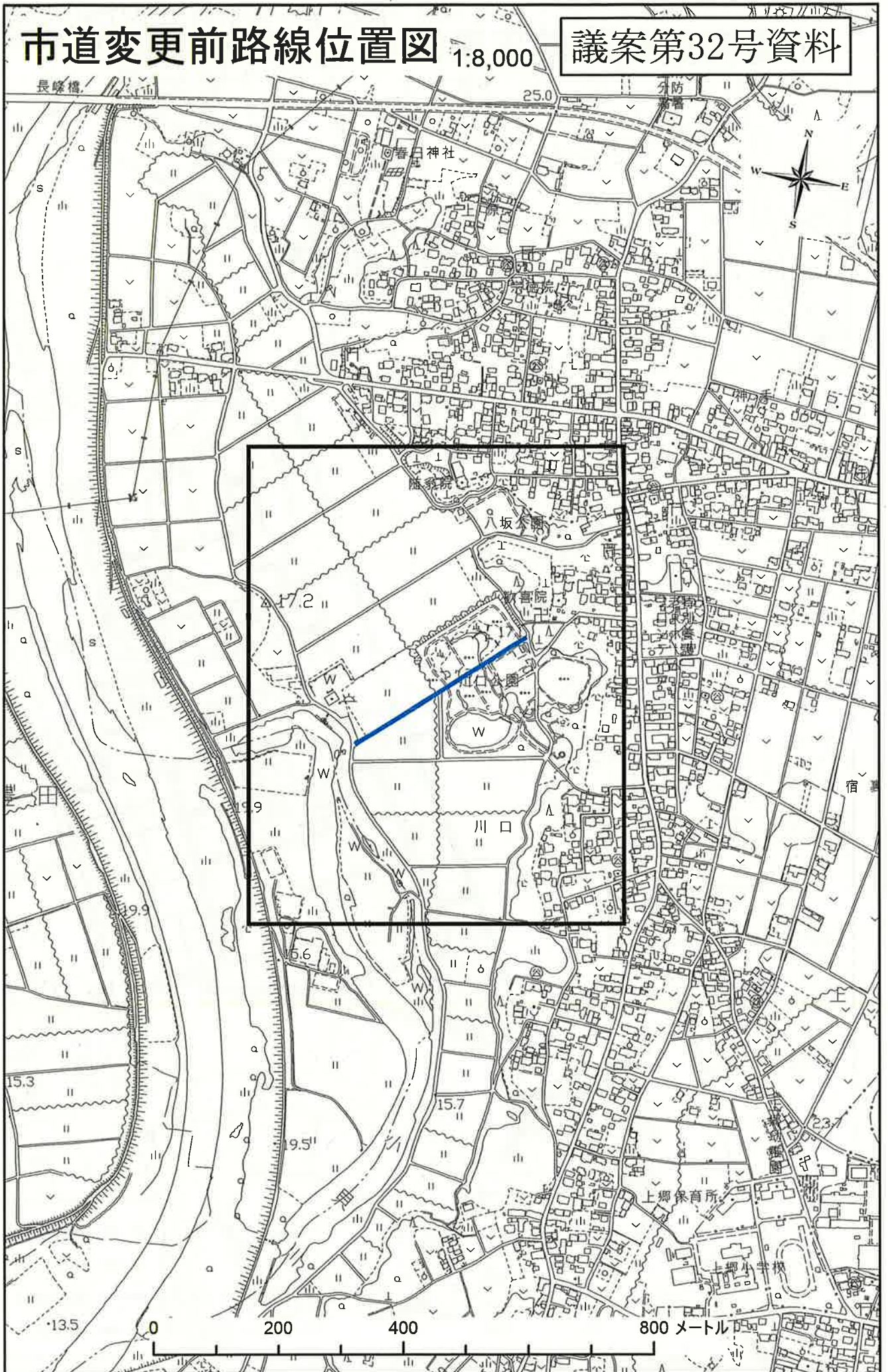




市道変更前路線位置図

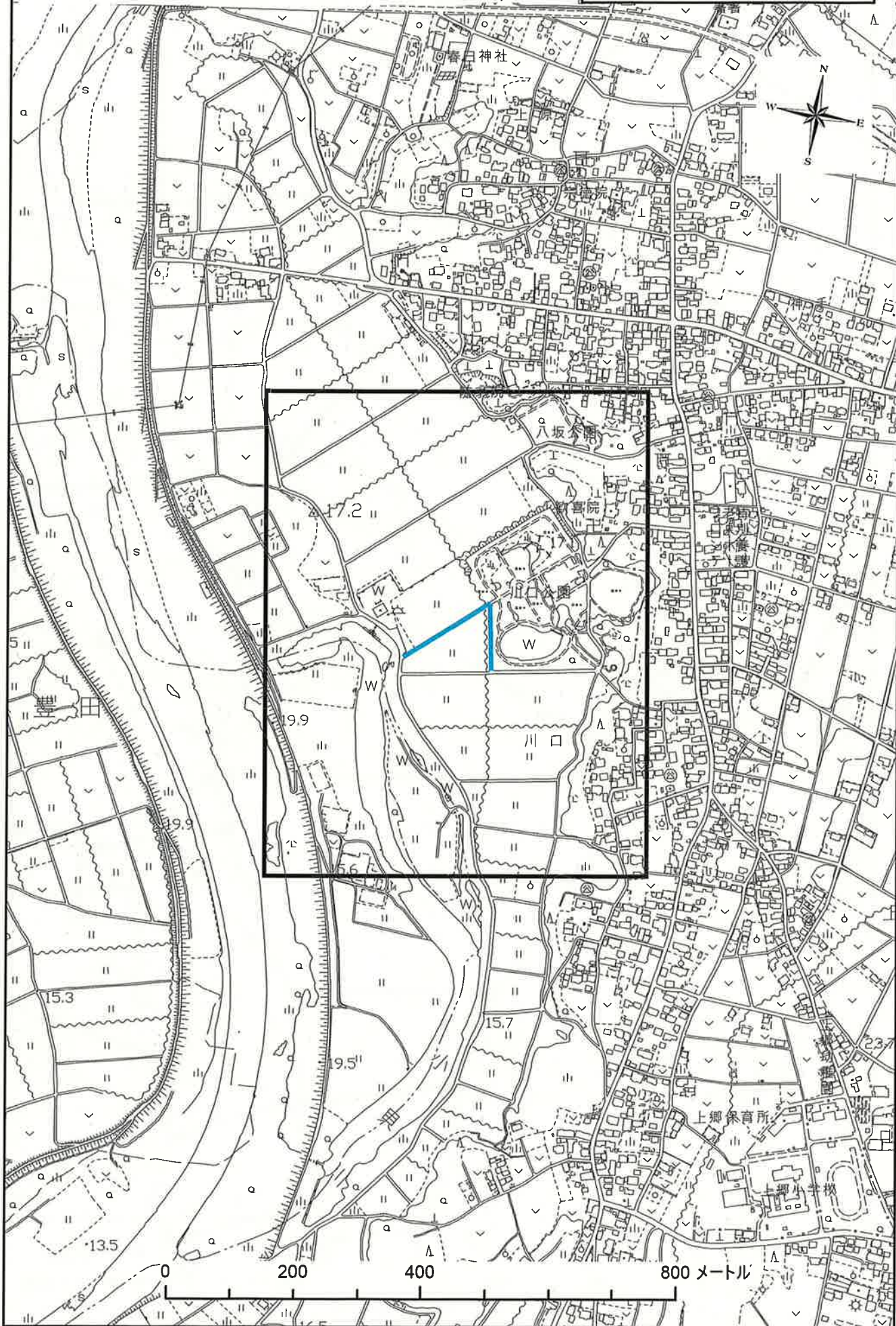
1:8,000

議案第32号資料

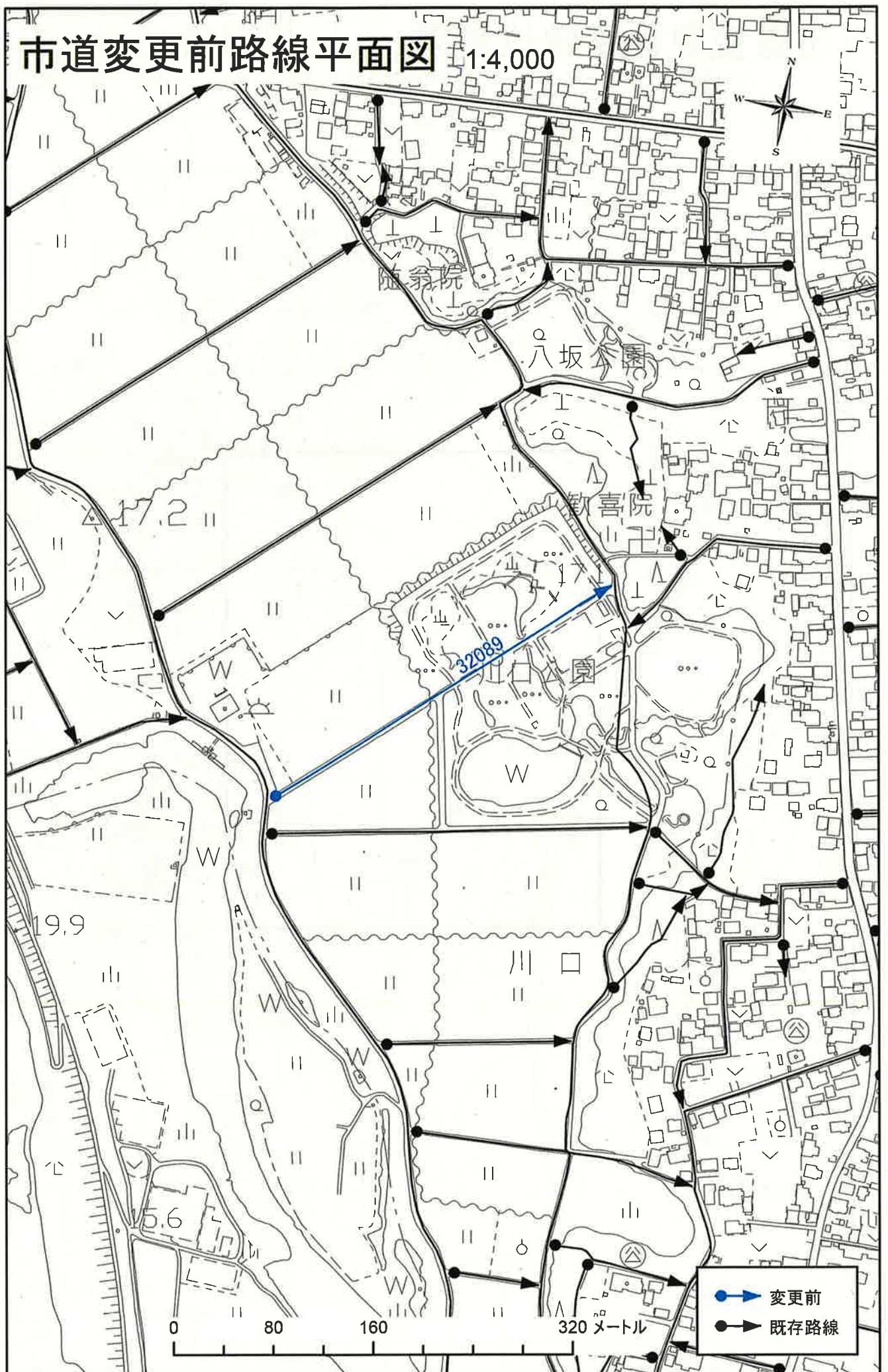


市道変更後路線位置図 1:8,000

議案第32号資料

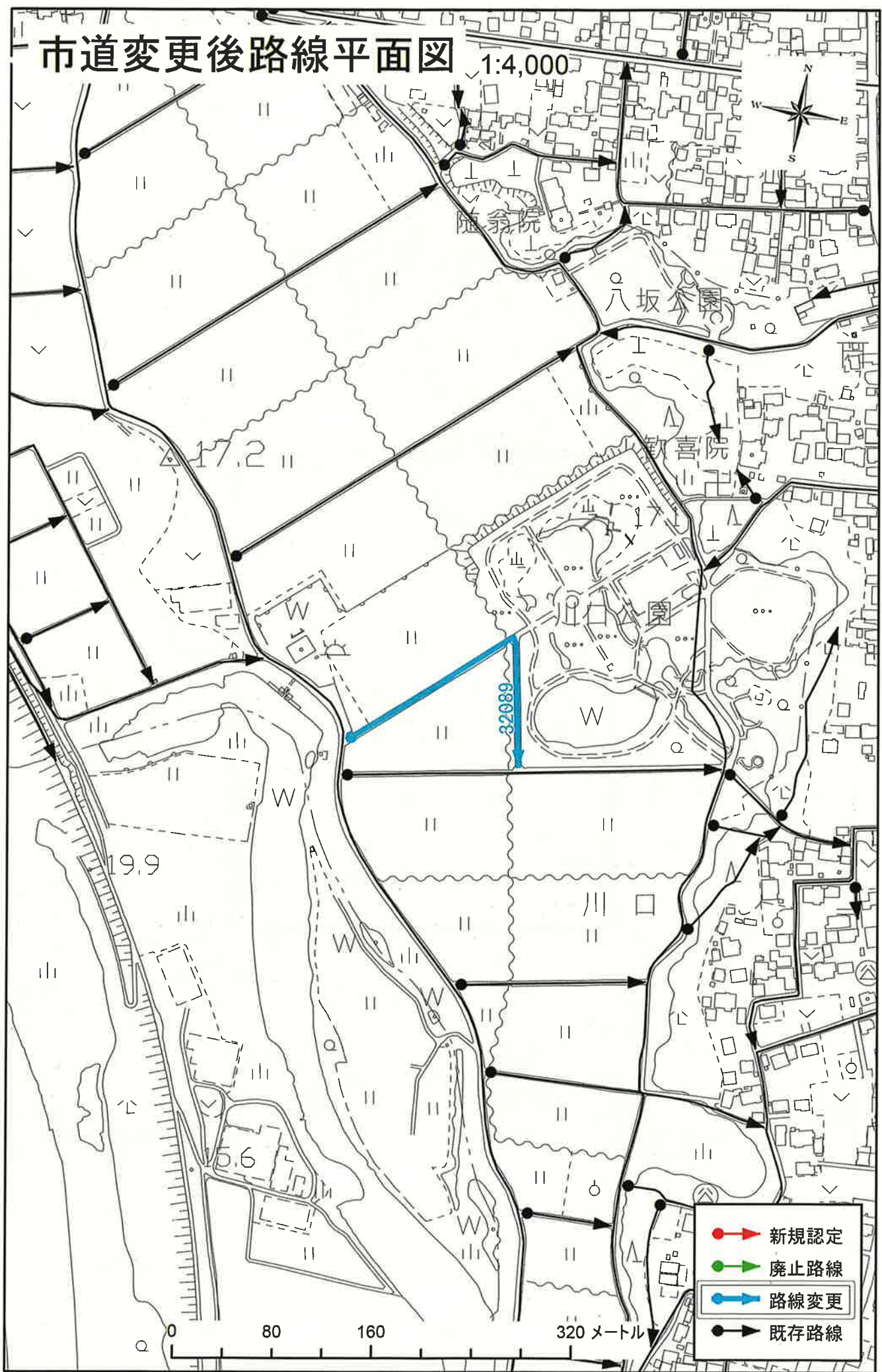


市道変更前路線平面図 1:4,000



市道変更後路線平面図

1:4,000

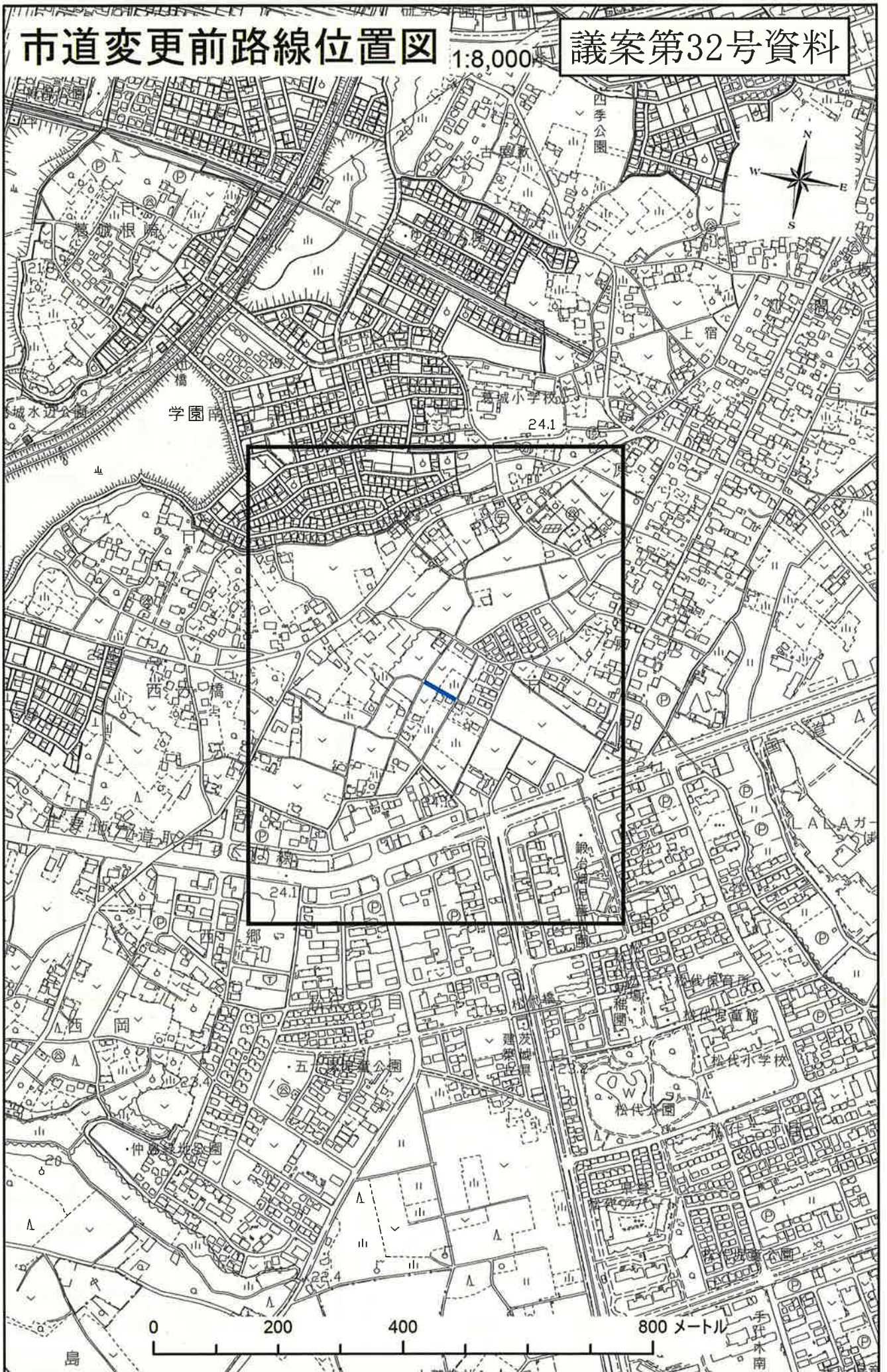


- ▶ 新規認定
- ▶ 廃止路線
- ▶ 路線変更
- ▶ 既存路線

市道変更前路線位置図

1:8,000

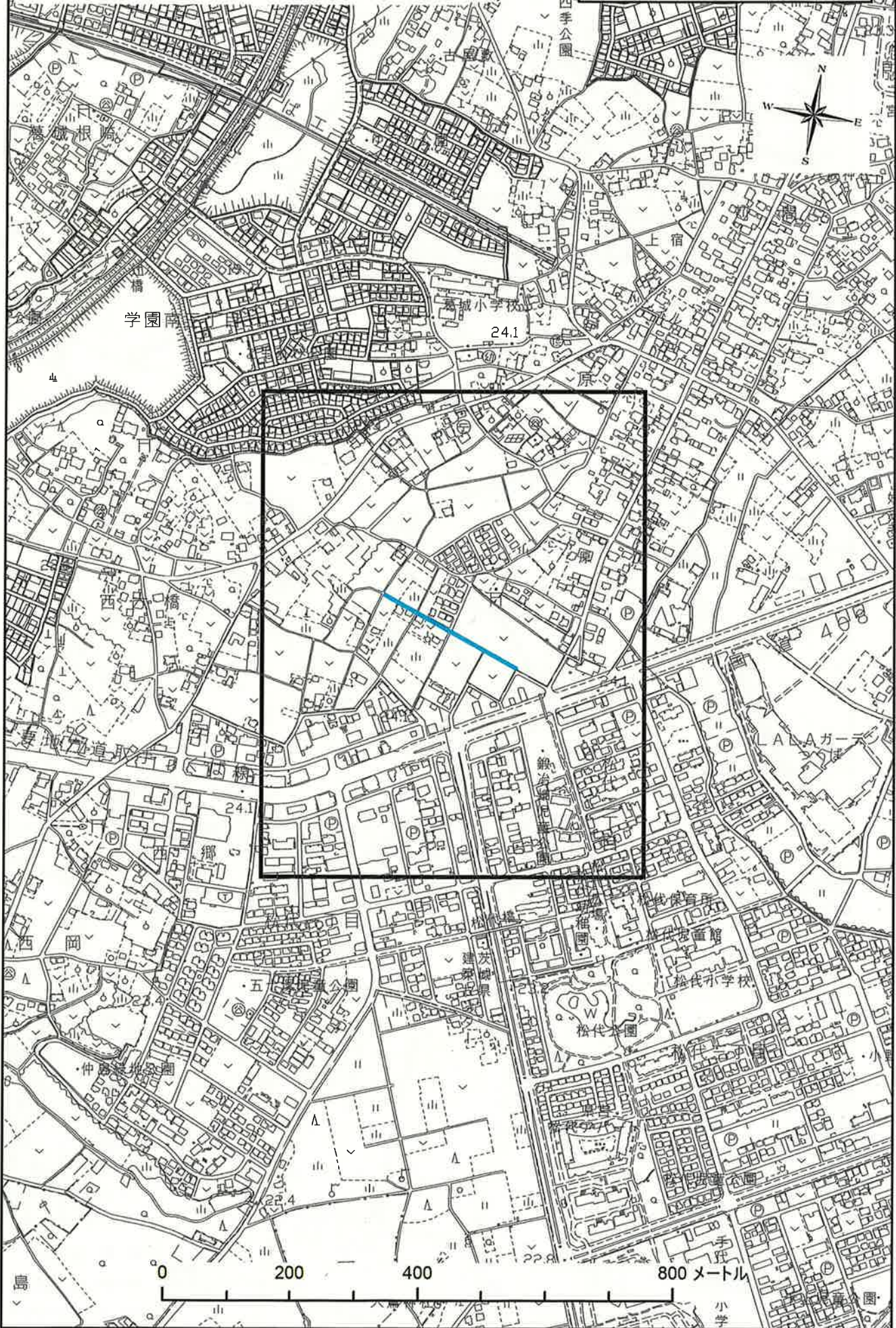
議案第32号資料



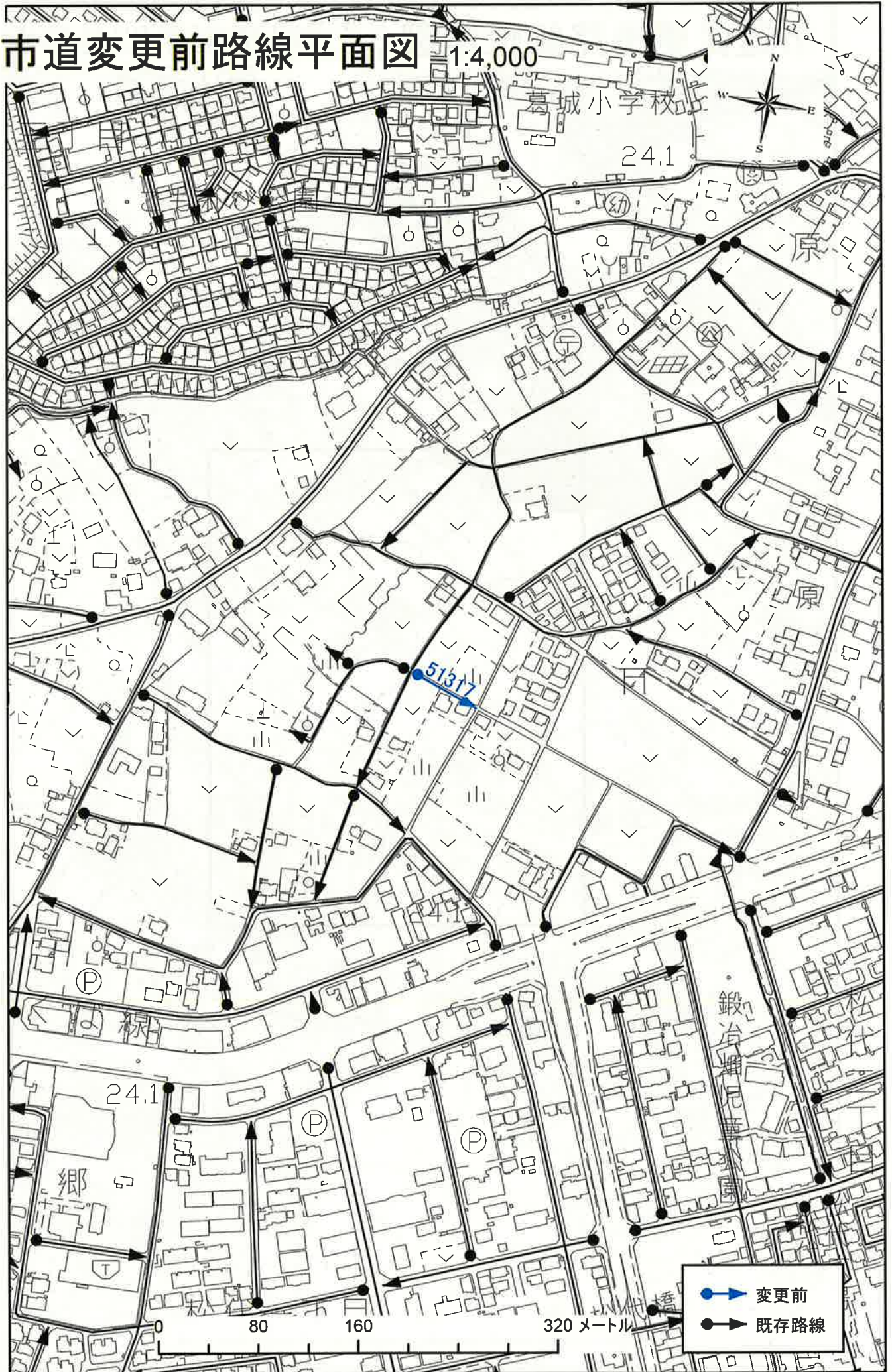
市道変更後路線位置図

1:8,000

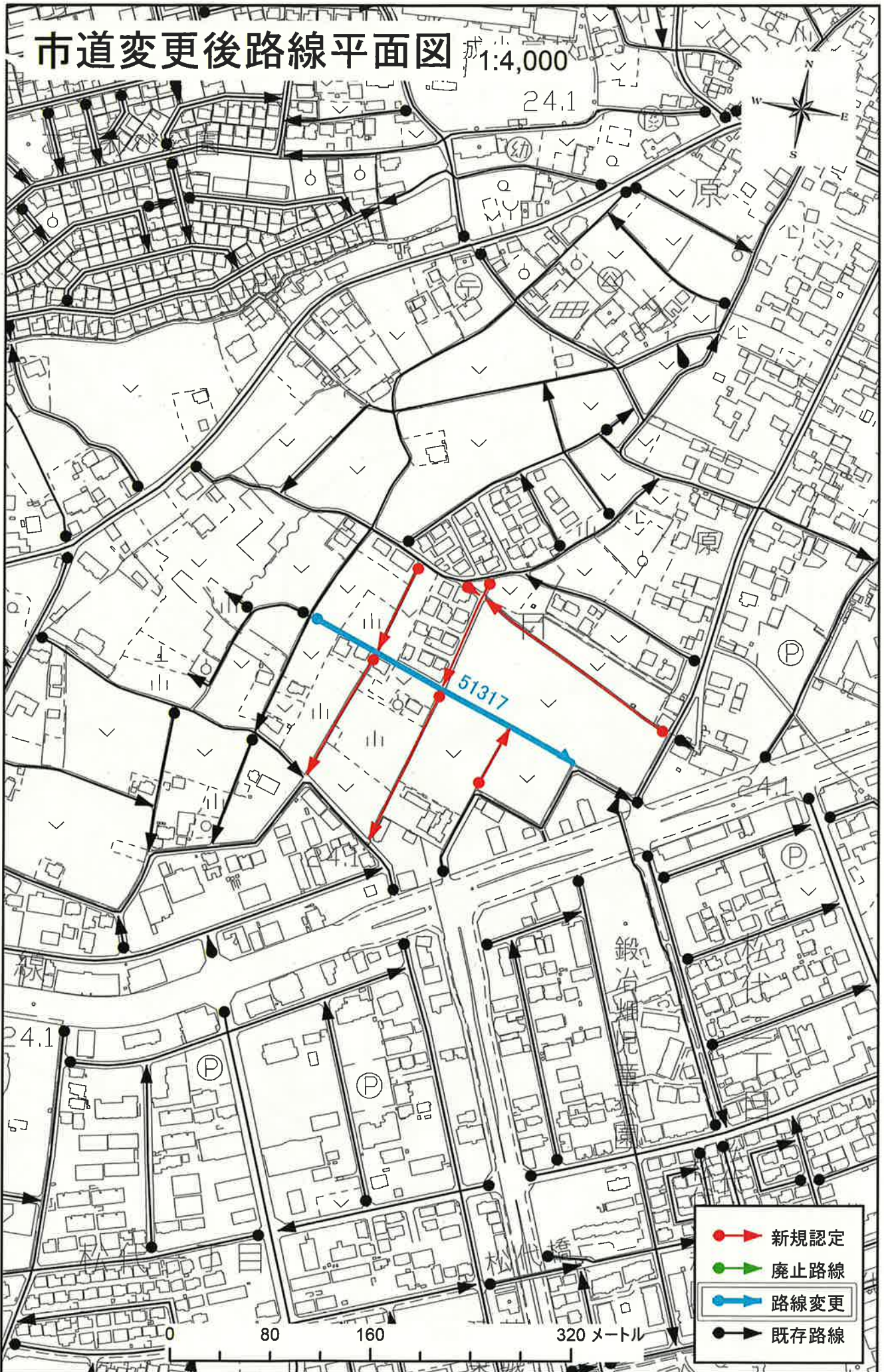
議案第32号資料



市道変更前路線平面図 1:4,000



市道変更後路線平面図 縮尺 1:4,000

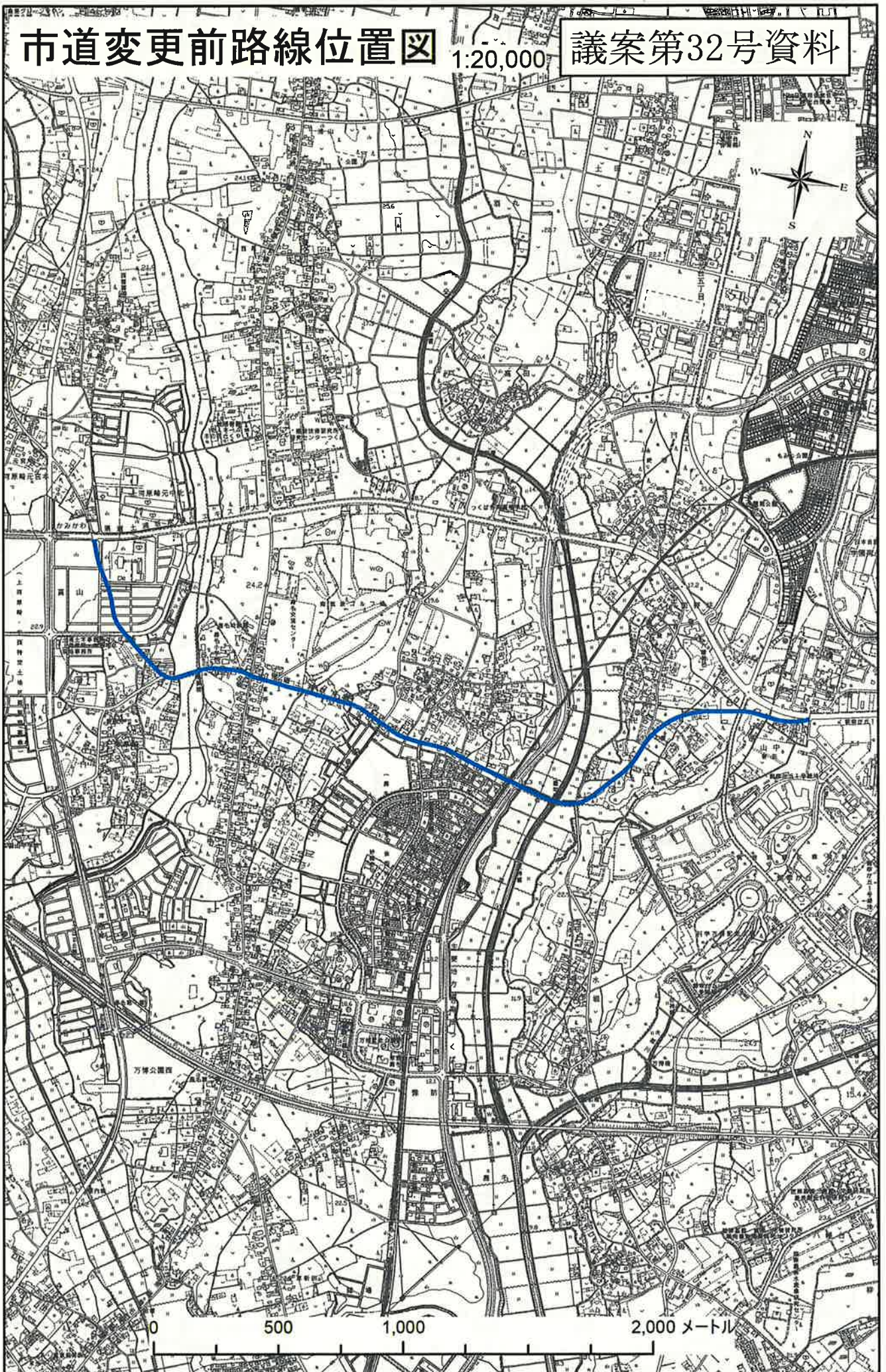


- 新規認定
- 廃止路線
- 路線変更
- → 既存路線

市道変更前路線位置図

1:20,000

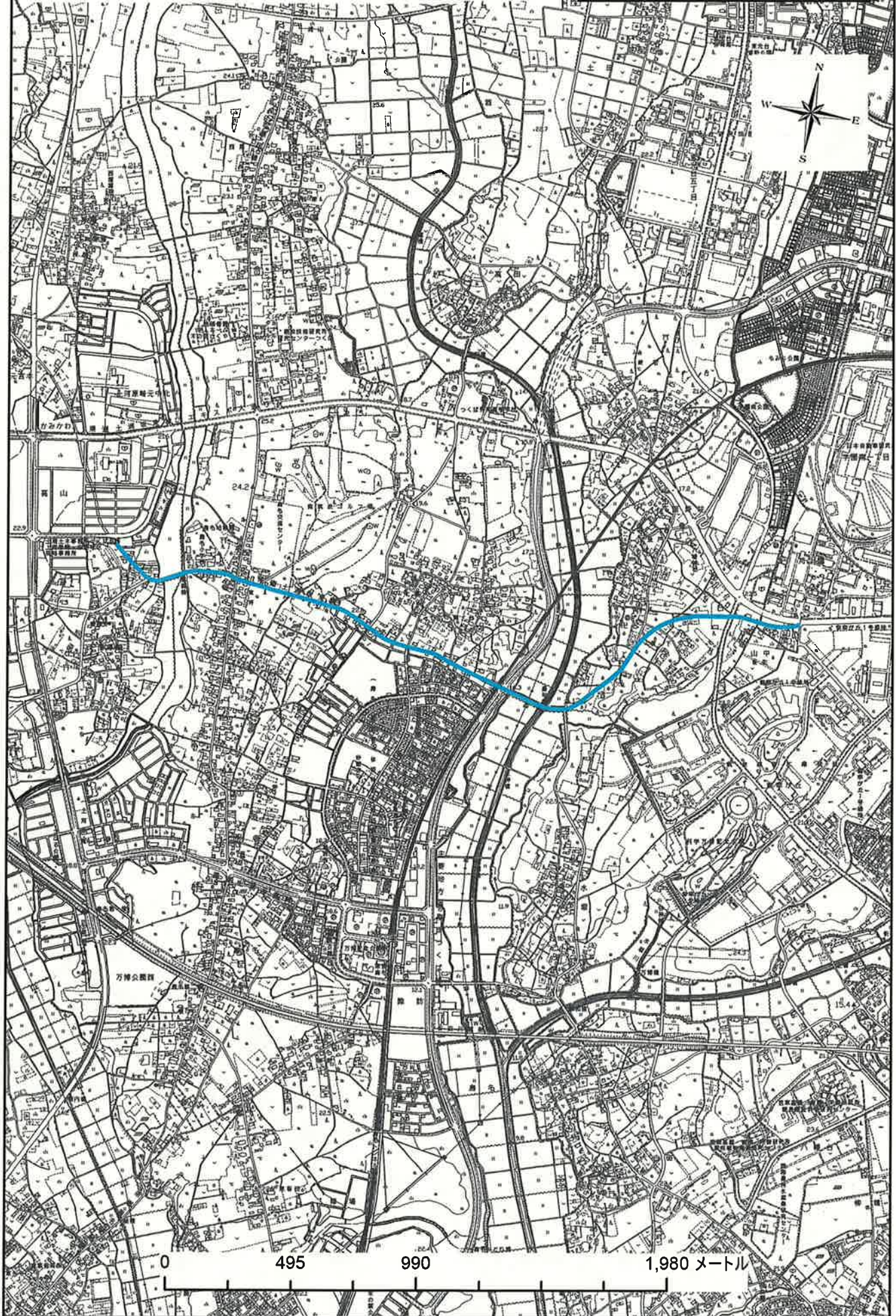
議案第32号資料



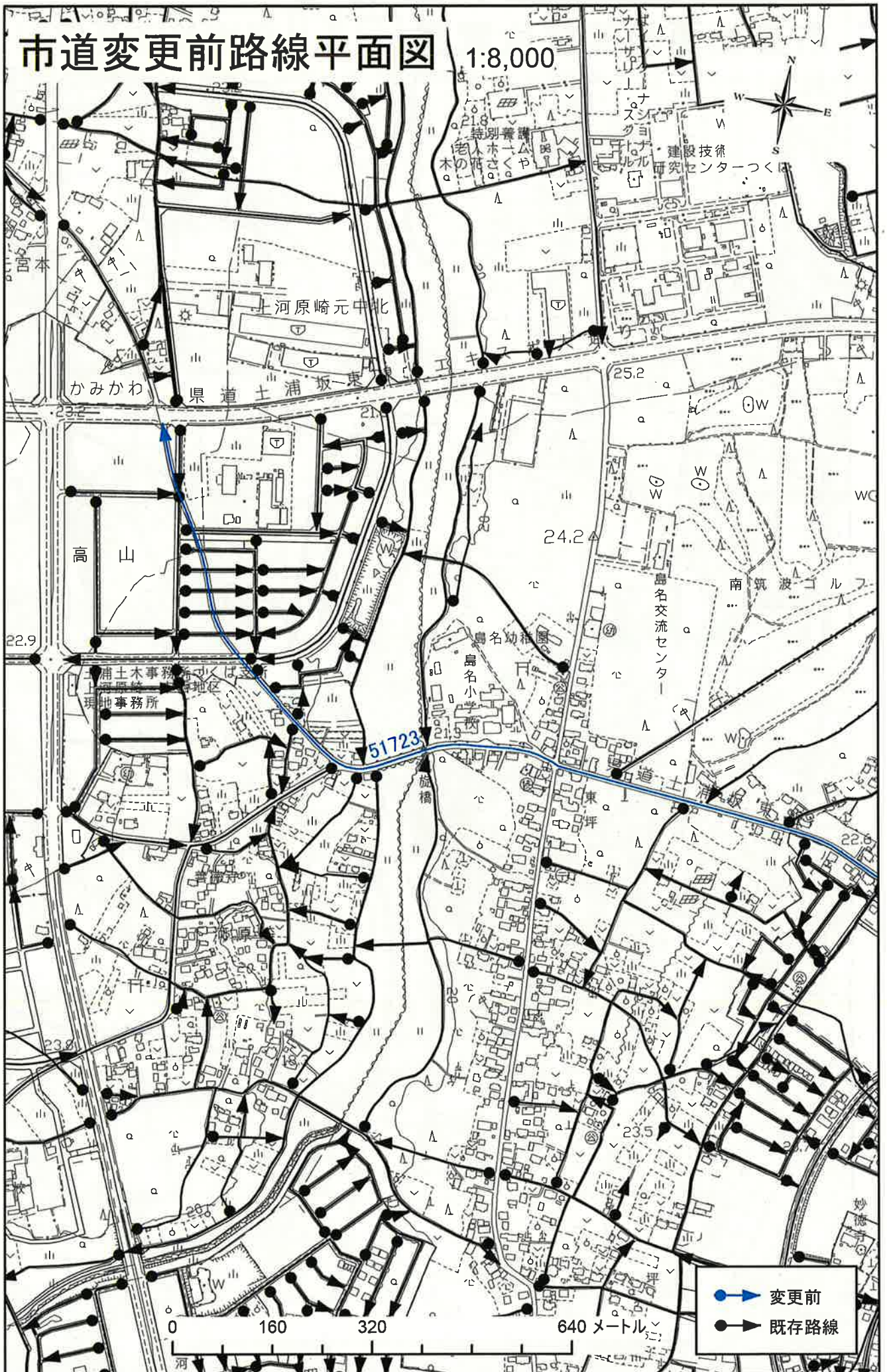
市道変更後路線位置図

1:20,000

議案第32号資料

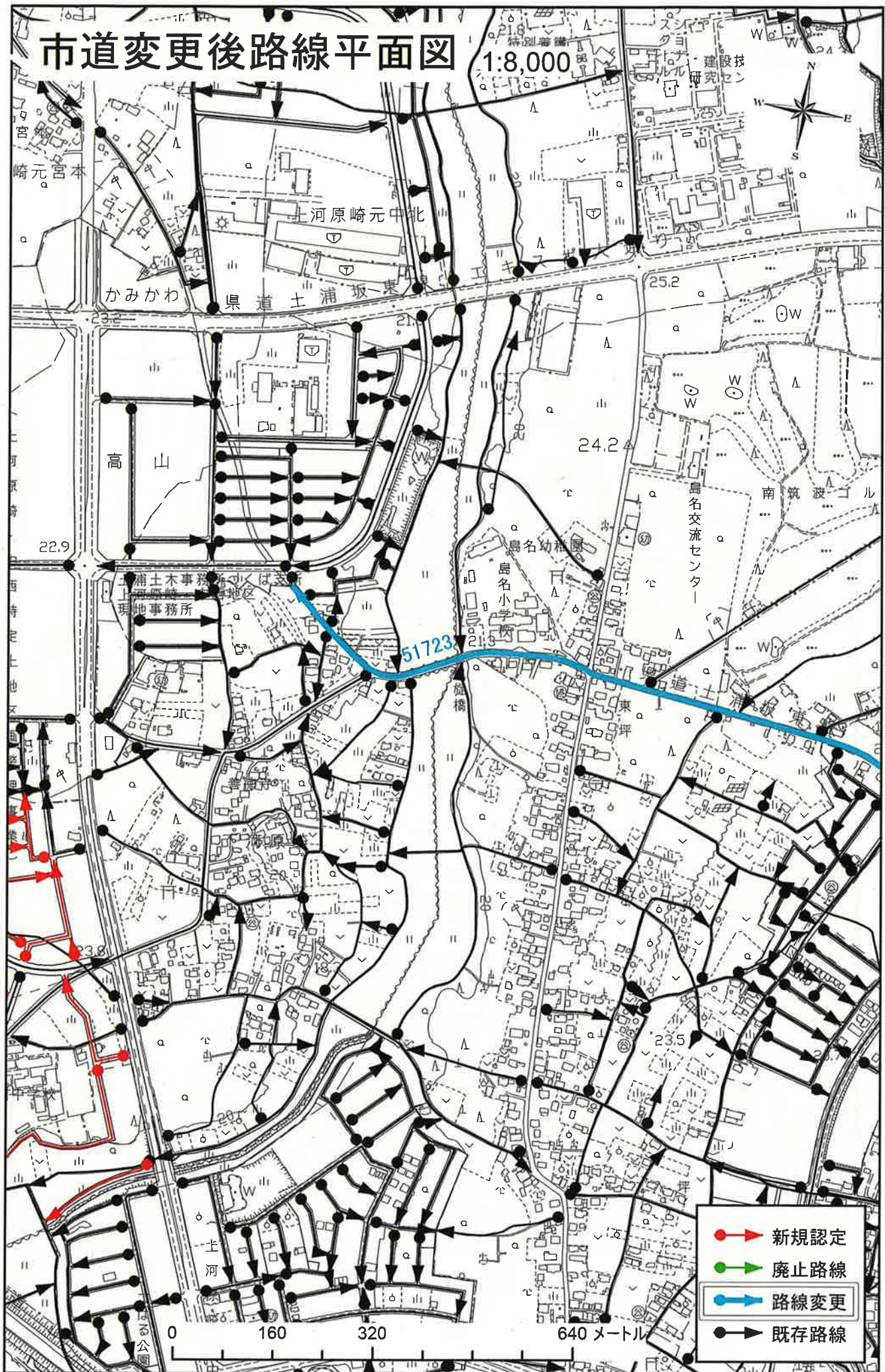


市道変更前路線平面図 1:8,000



市道変更後路線平面図

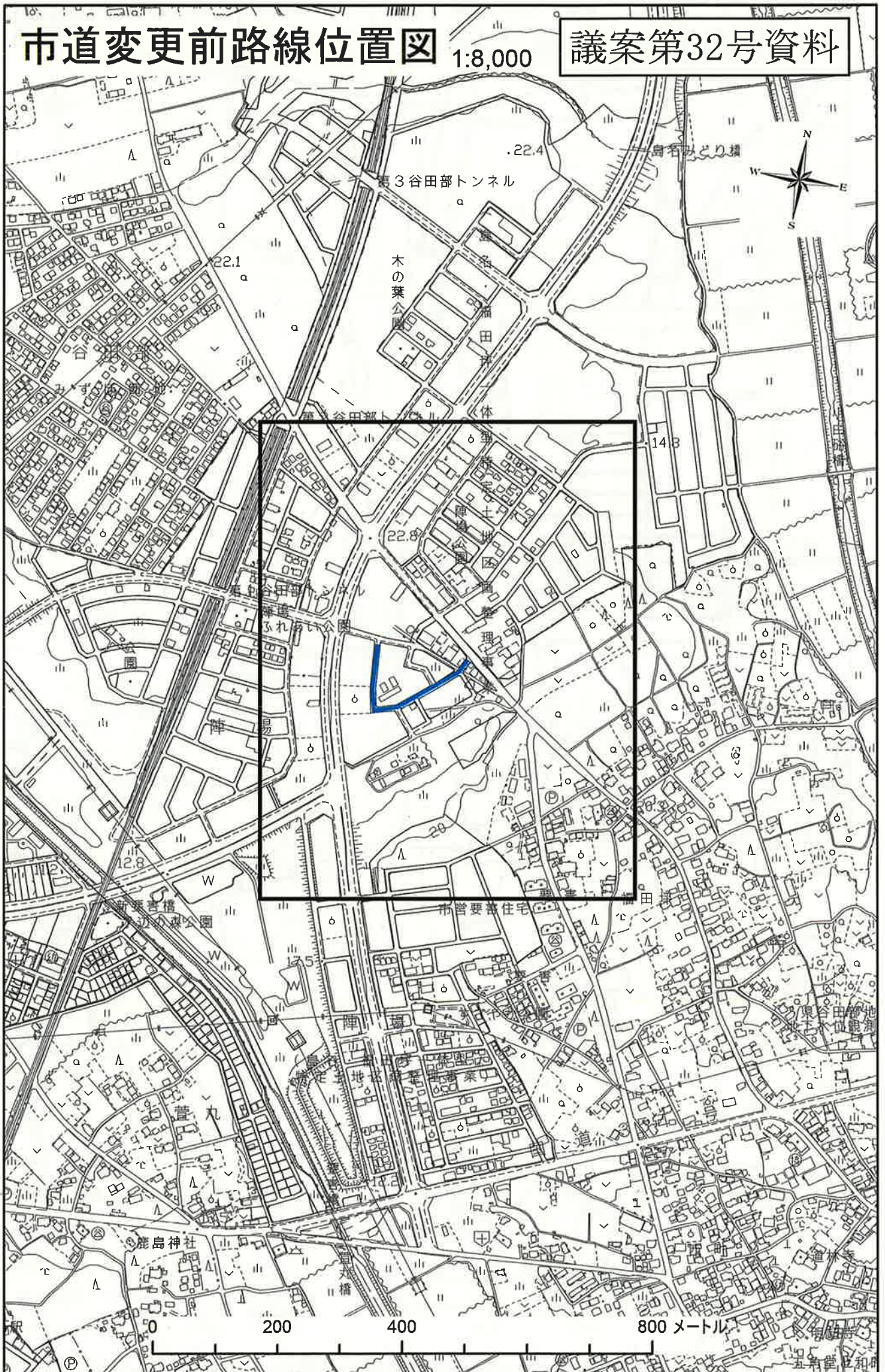
1:8,000



- 新規認定
- 廃止路線
- 路線変更
- 既存路線

市道変更前路線位置図 1:8,000

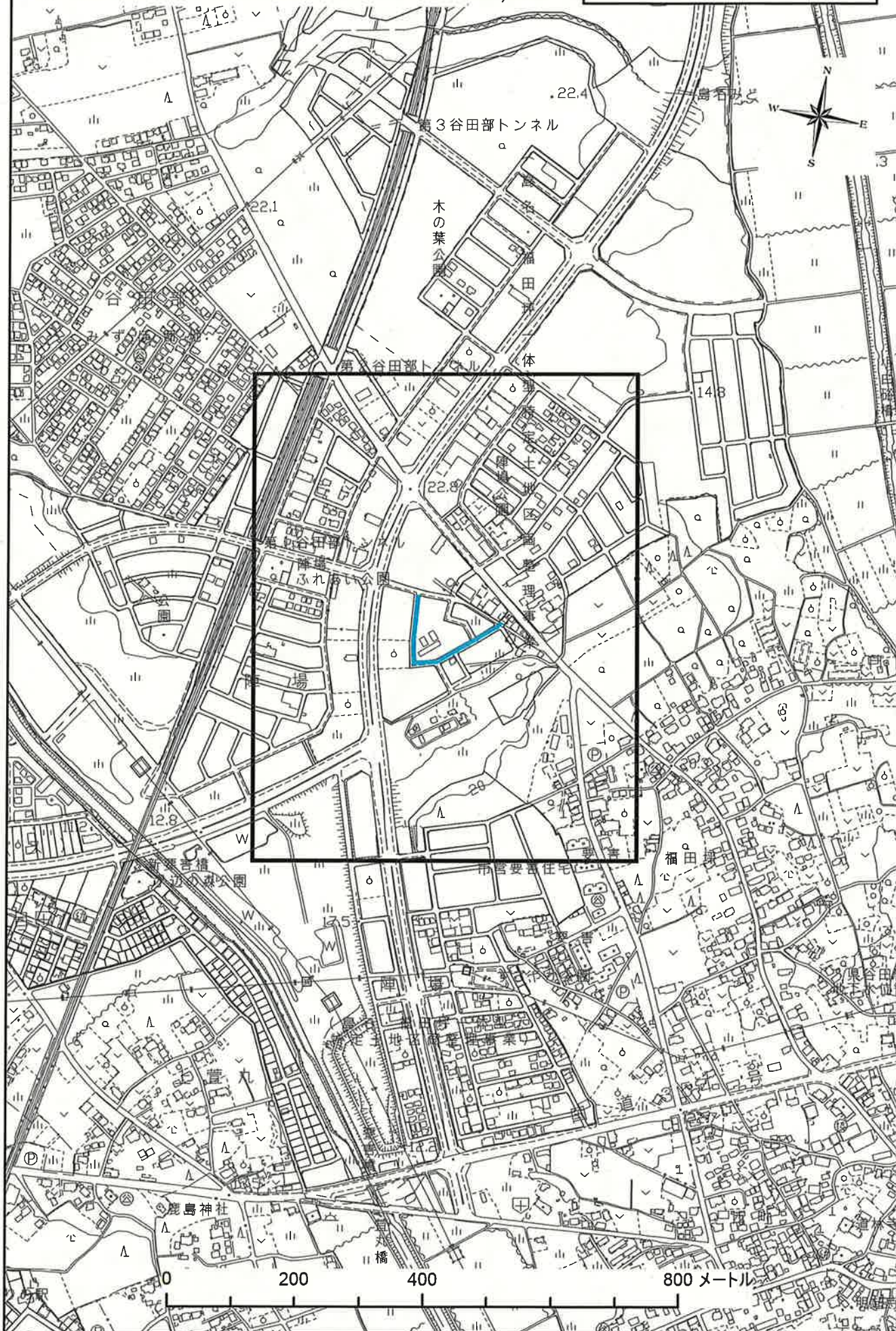
議案第32号資料



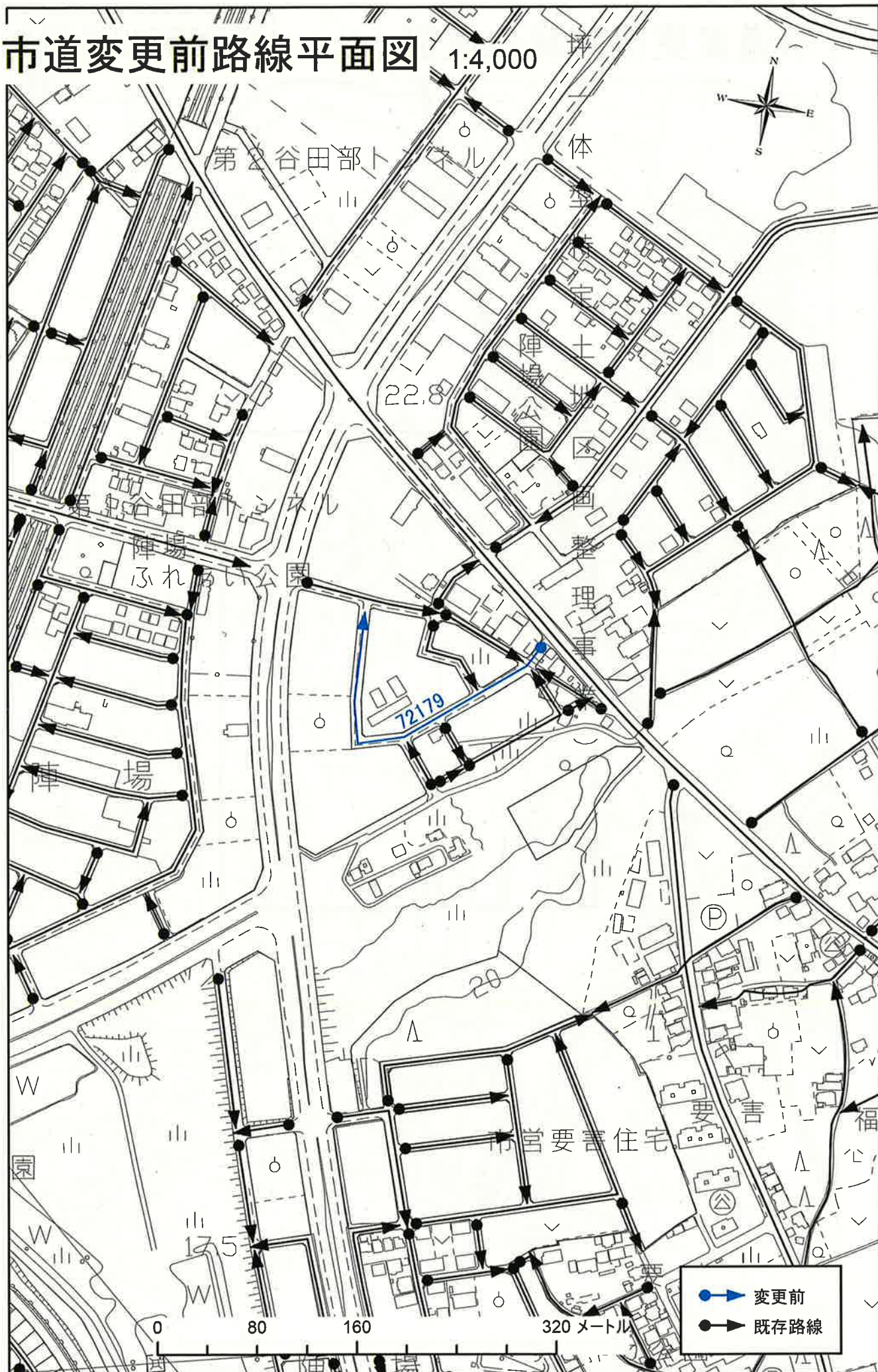
市道変更後路線位置図

1:8,000

議案第32号資料

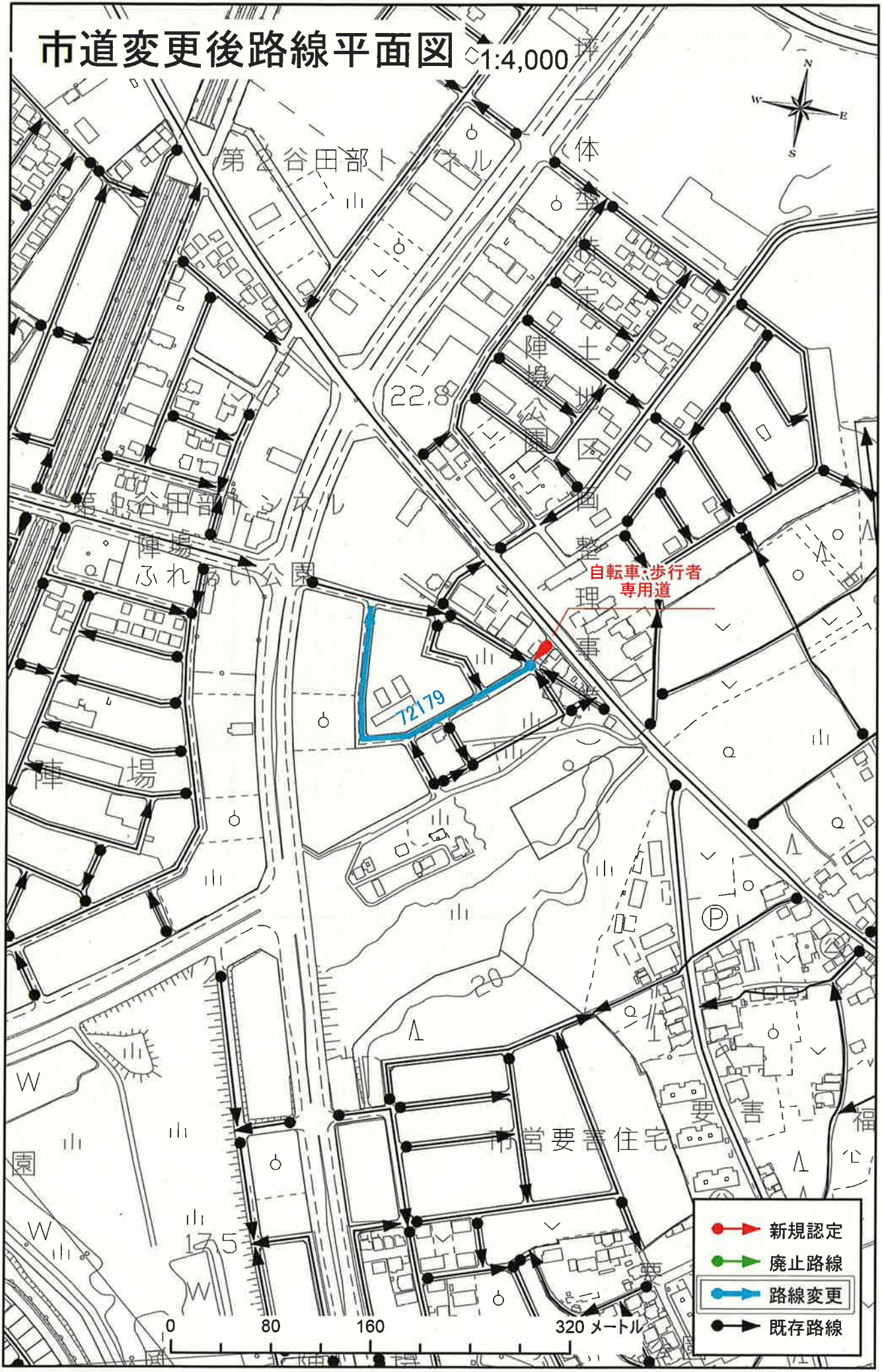


市道変更前路線平面図 1:4,000



市道変更後路線平面図

1:4,000



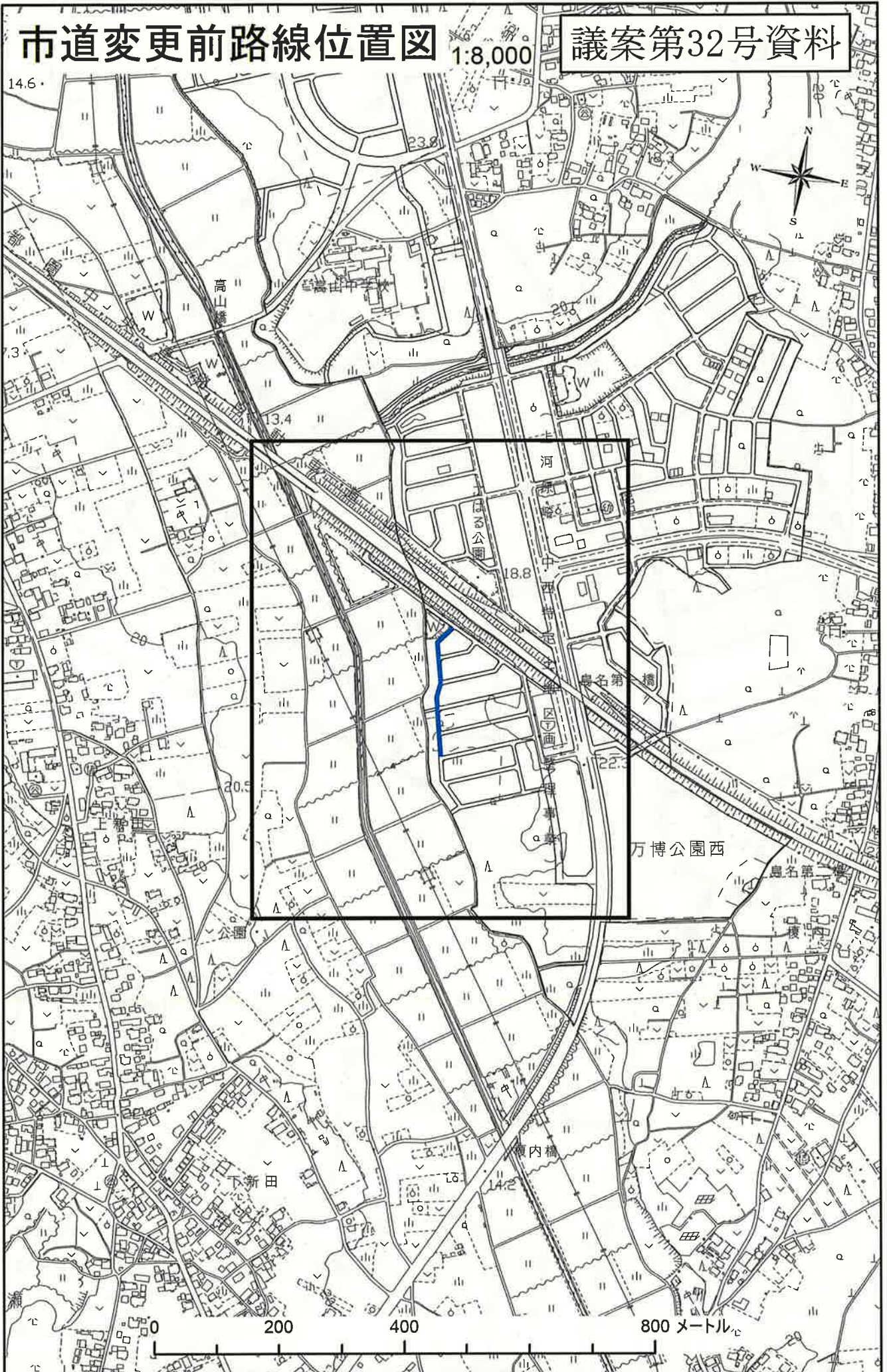
- 新規認定
- 廃止路線
- 路線変更
- 既存路線

市道変更前路線位置図

1:8,000

議案第32号資料

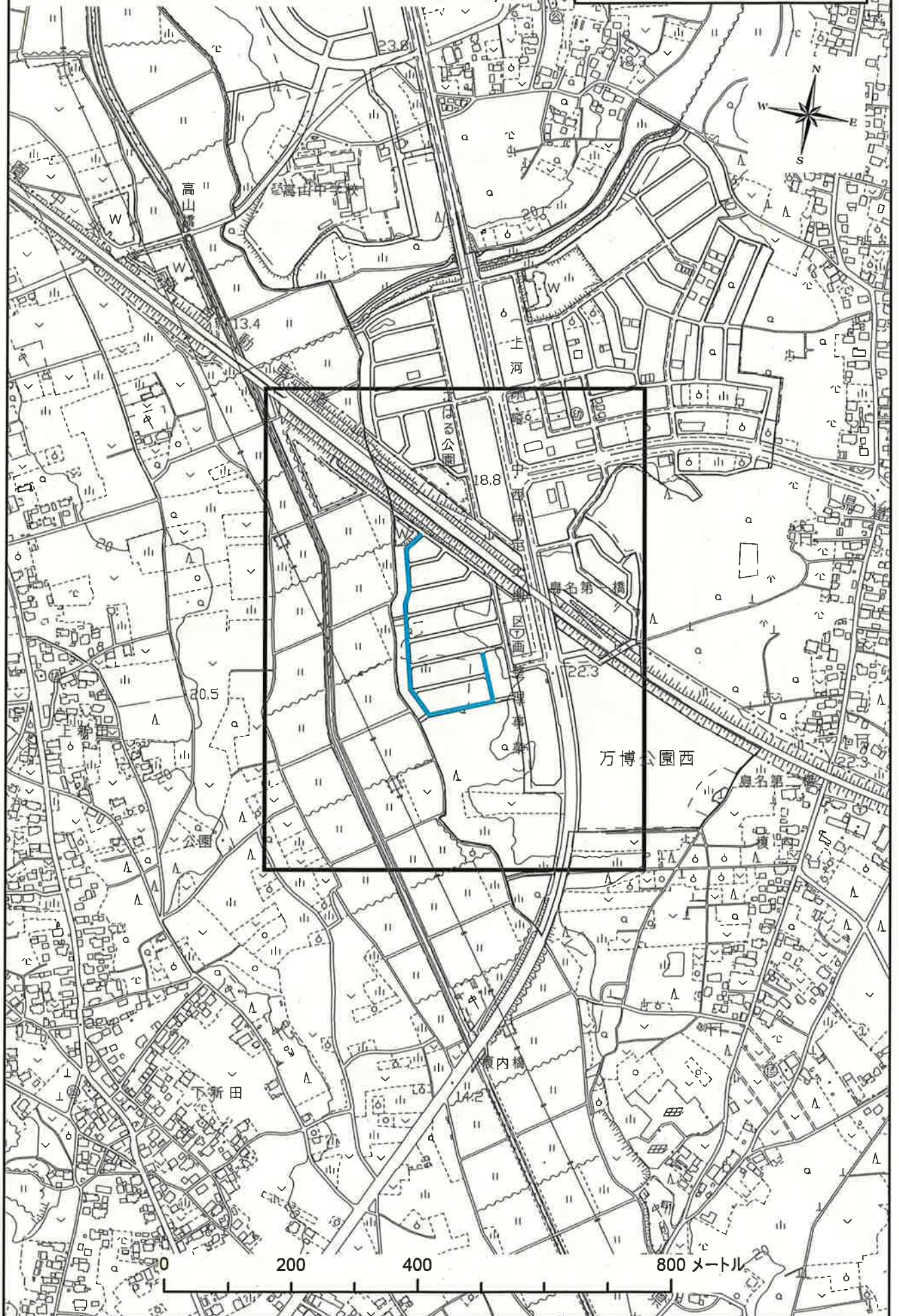
14.6



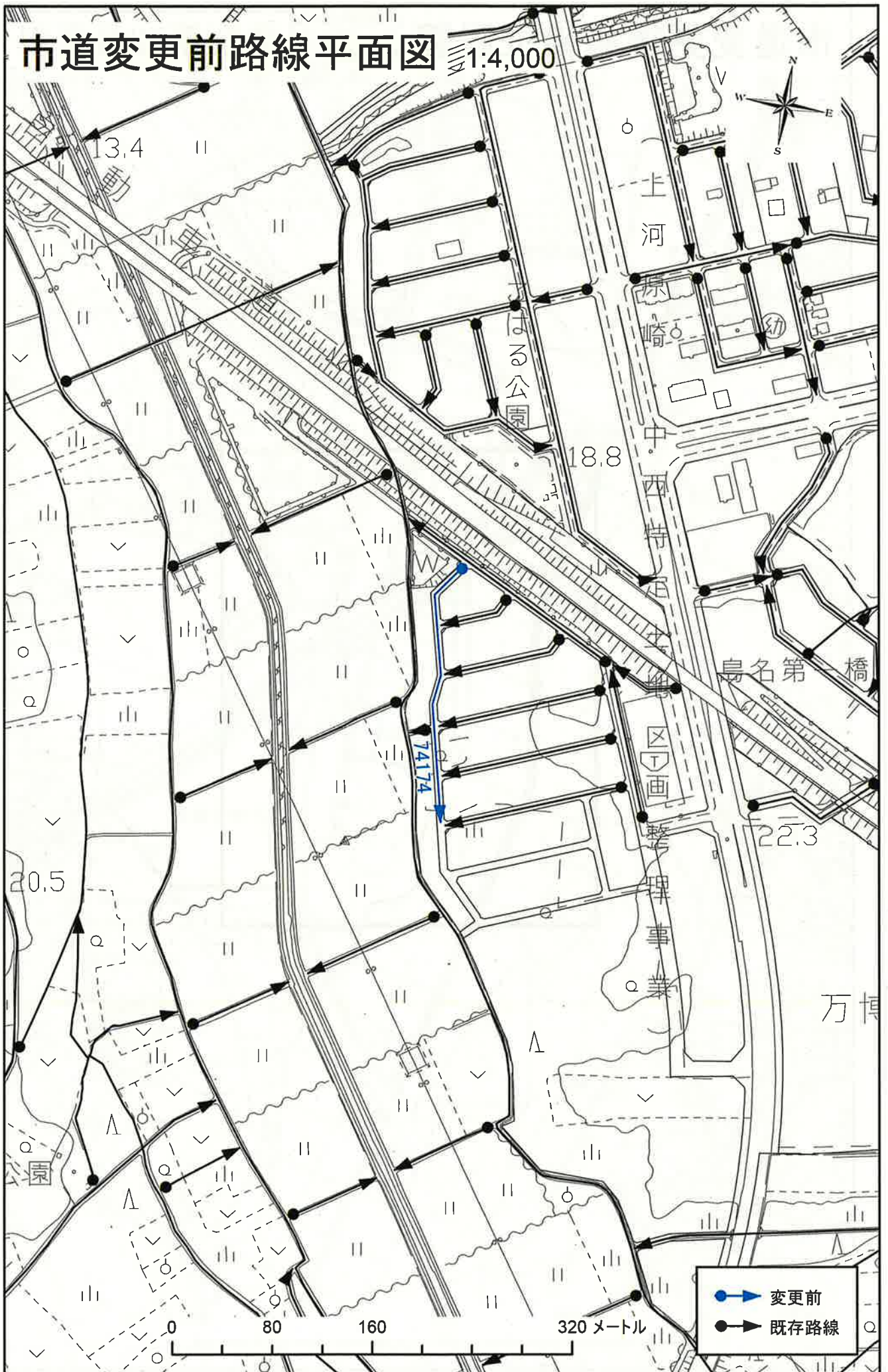
市道変更後路線位置図

1:8,000

議案第32号資料



市道変更前路線平面図 1:4,000



市道変更後路線平面図 1:4,000

