

議案第31号

市道路線の認定について

上記の議案を次のとおり提出する。

令和5年2月14日

つくば市長 五十嵐立青

道路法（昭和27年法律第180号）第8条第1項及び第2項の規定に基づき、市道の路線を次のとおり認定する。

路線名	起 点	重要な経過地
	終 点	
1-5860 号線	つくば市高野原新田 12 番 9 地先から	
	つくば市上菅間 2514 番 2 地先まで	
1-5861 号線	つくば市作谷 247 番 3 地先から	
	つくば市高野原新田 13 番 12 地先まで	
1-5862 号線	つくば市作谷 599 番 1 地先から	
	つくば市作谷 145 番 1 地先まで	
4-1474 号線	つくば市上境 292 番地先から	
	つくば市栄 719 番地先まで	
5-3721 号線	つくば市谷田部 1749 番 2 地先から	
	つくば市谷田部 1800 番 1 地先まで	

路線名	起 点	重要な経過地
	終 点	
5-3722 号線	つくば市境田 188 番 1 地先から	
	つくば市境田 188 番 1 地先まで	
5-3723 号線	つくば市谷田部 4388 番 1 地先から	
	つくば市谷田部 4388 番 11 地先まで	
5-4865 号線	つくば市上河原崎元中北 83 番 1 地先から	
	つくば市上河原崎元中北 73 番 1 地先まで	
5-4866 号線	つくば市上河原崎元中北 110 番地先から	
	つくば市上河原崎元宮本 208 番地先まで	

(提案理由)

県道移管予定道路(つくば真岡線及び藤沢荒川沖線)、認定誤謬路線廃止による路線の再編成、県道谷田部藤代線交差点改良に伴う機能補償道路、都市計画道路上河原崎東環状線及び都市計画道路上河原崎西環状線を市道に認定するため、この案を提出するものである。

# つくば市 3 月定例会

## 市道認定図面

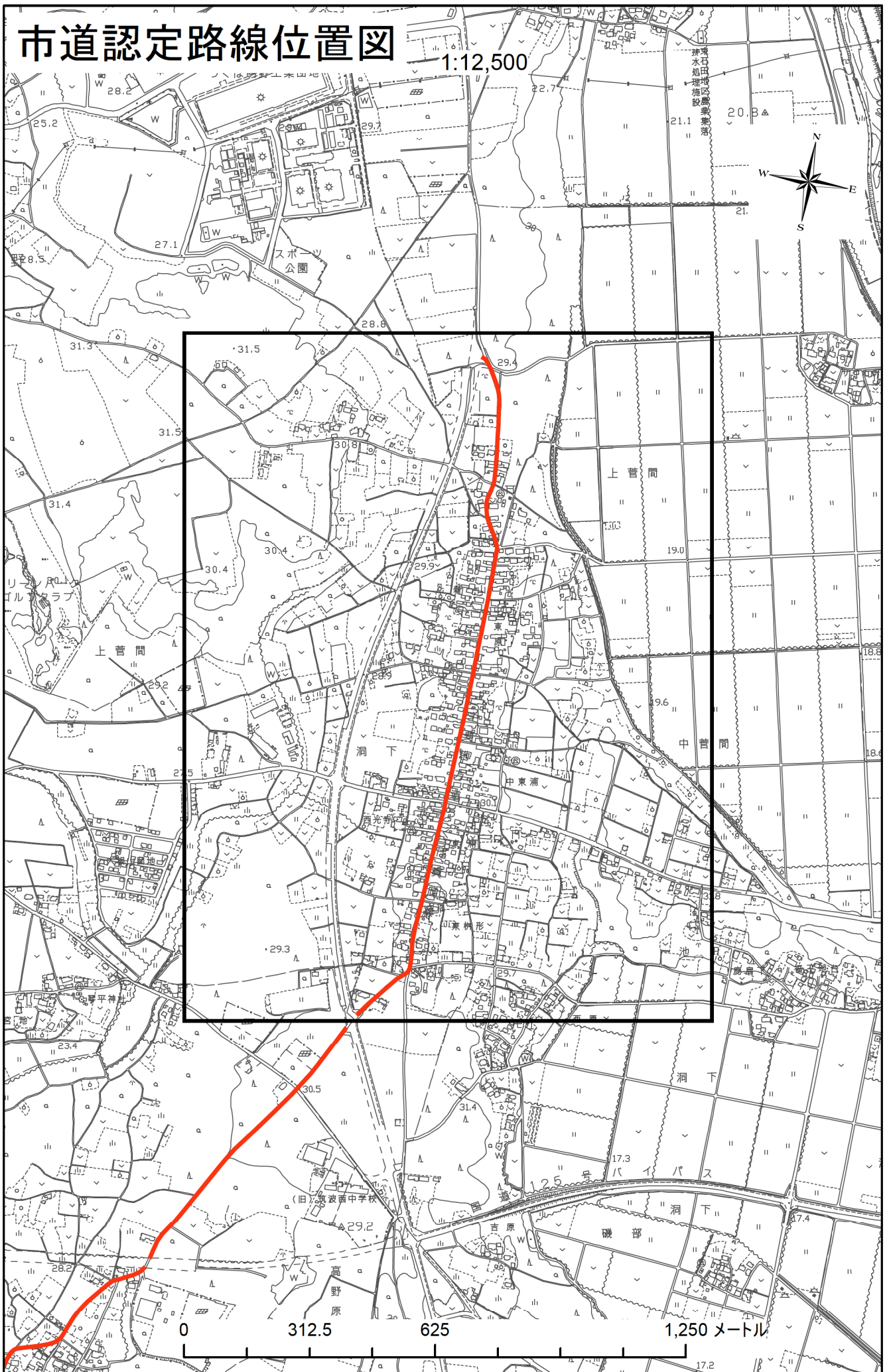
## 目次

路線名	起 点	理由	頁	延長(m)
	終 点			
1-5860号線	つくば市高野原新田12番9地先から	県道移管予定道路（つくば真岡線）を市道に認定するため	1, 2	1743.7
	つくば市上菅間2514番2地先まで			
1-5861号線	つくば市作谷247番3地先から	県道移管予定道路（つくば真岡線）を市道に認定するため	3, 4	760.2
	つくば市高野原新田13番12地先まで			
1-5862号線	つくば市作谷599番1地先から	県道移管予定道路（つくば真岡線）を市道に認定するため	3, 4	737.6
	つくば市作谷145番1地先まで			
4-1474号線	つくば市上境292番地先から	県道移管予定道路（藤沢荒川沖線）を市道に認定するため	5, 6	2374.6
	つくば市栄719番地先まで			
5-3721号線	つくば市谷田部1749番2地先から	認定誤謬路線廃止に伴う路線再編成のため	7, 8	146.8
	つくば市谷田部1800番1地先まで			
5-3722号線	つくば市境田188番1地先から	県道谷田部藤代線交差点改良に伴う機能補償道路を市道に認定するため	9, 10	16.1
	つくば市境田188番1地先まで			
5-3723号線	つくば市谷田部4388番1地先から	県道谷田部藤代線交差点改良に伴う機能補償道路を市道に認定するため	9, 10	35.2
	つくば市谷田部4388番11地先まで			
5-4865号線	つくば市上河原崎元中北83番1地先から	都市計画道路上河原崎東環状線を市道に認定するため	11, 12	155.9
	つくば市上河原崎元中北73番1地先まで			
5-4866号線	つくば市上河原崎元中北110番地先から	都市計画道路上河原崎西環状線を市道に認定するため	11, 12	249.9
	つくば市上河原崎元宮本208番地先まで			

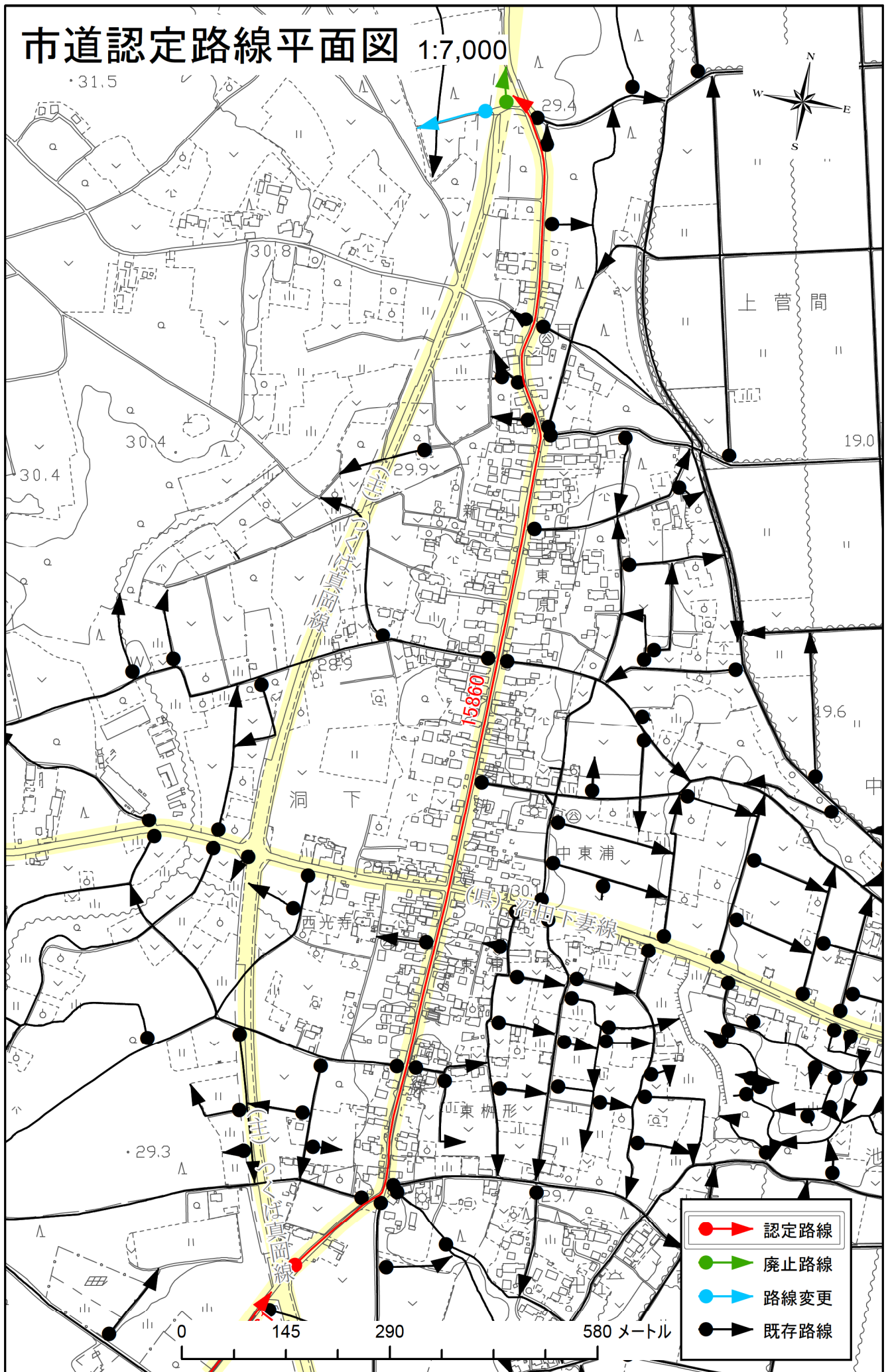
合計路線	9本
合計延長	3845.4m

# 市道認定路線位置図

1:12,500



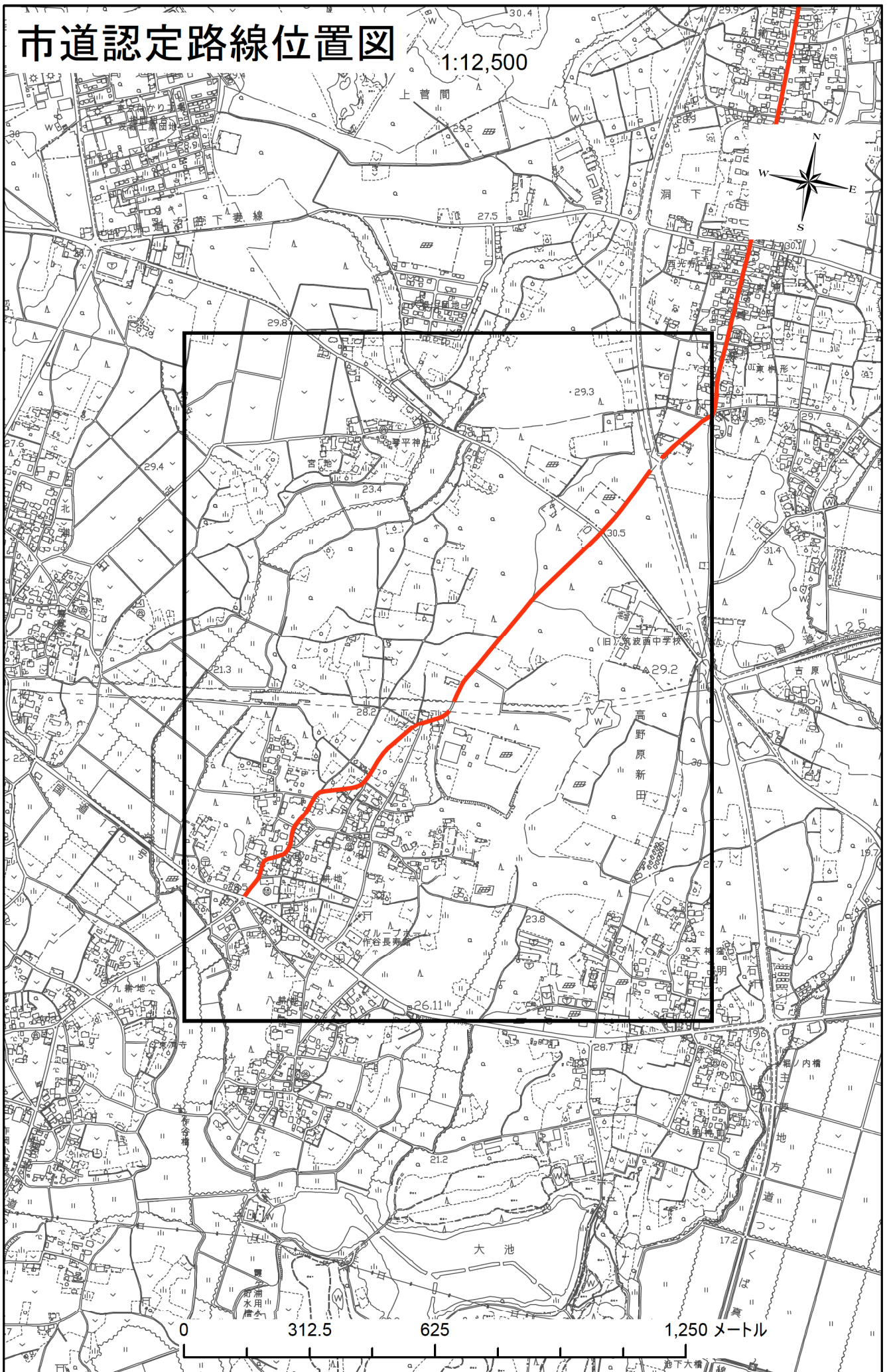
# 市道認定路線平面図 1:7,000



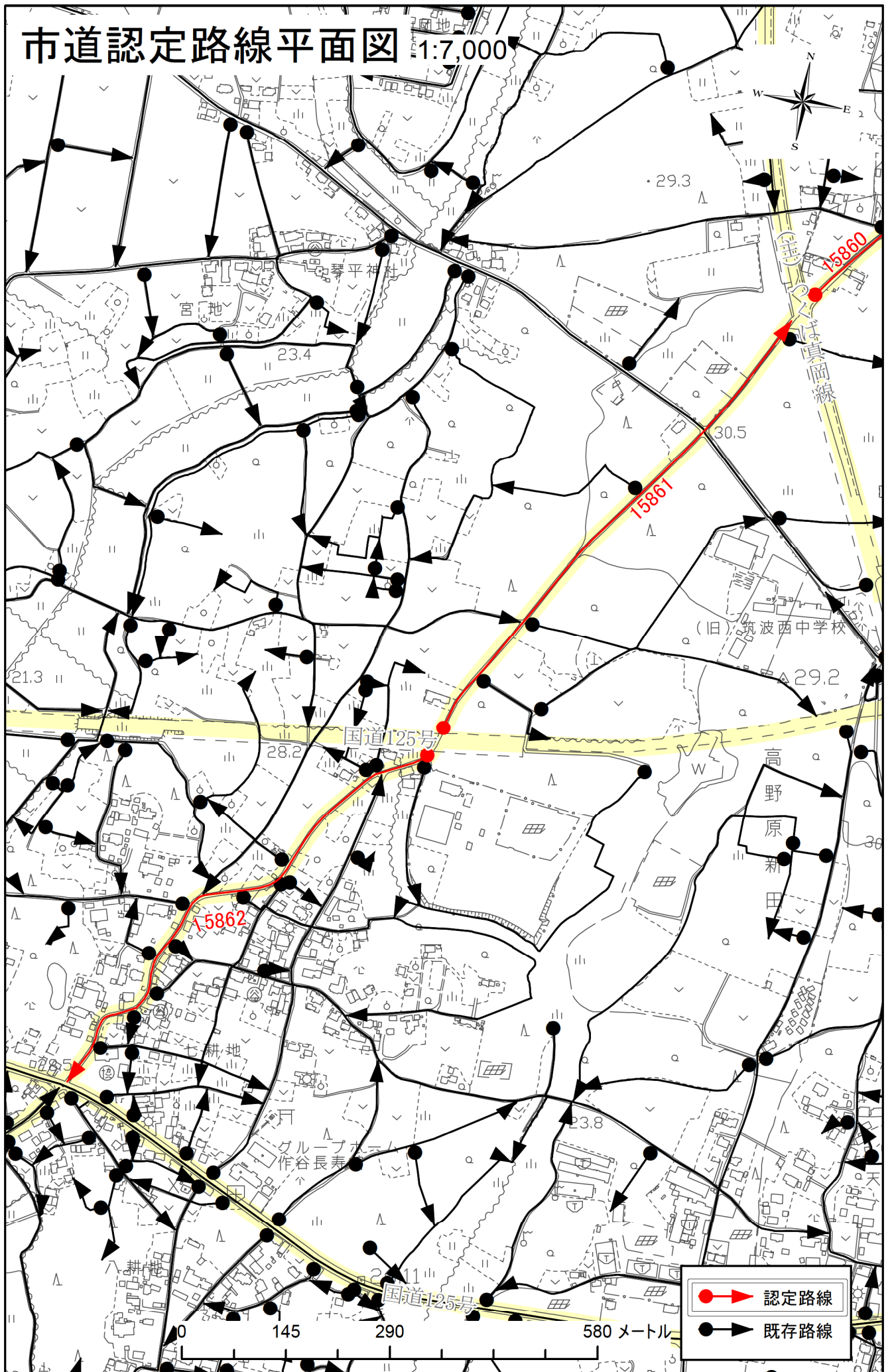
- 認定路線
- 廃止路線
- 路線変更
- 既存路線

# 市道認定路線位置図

1:12,500



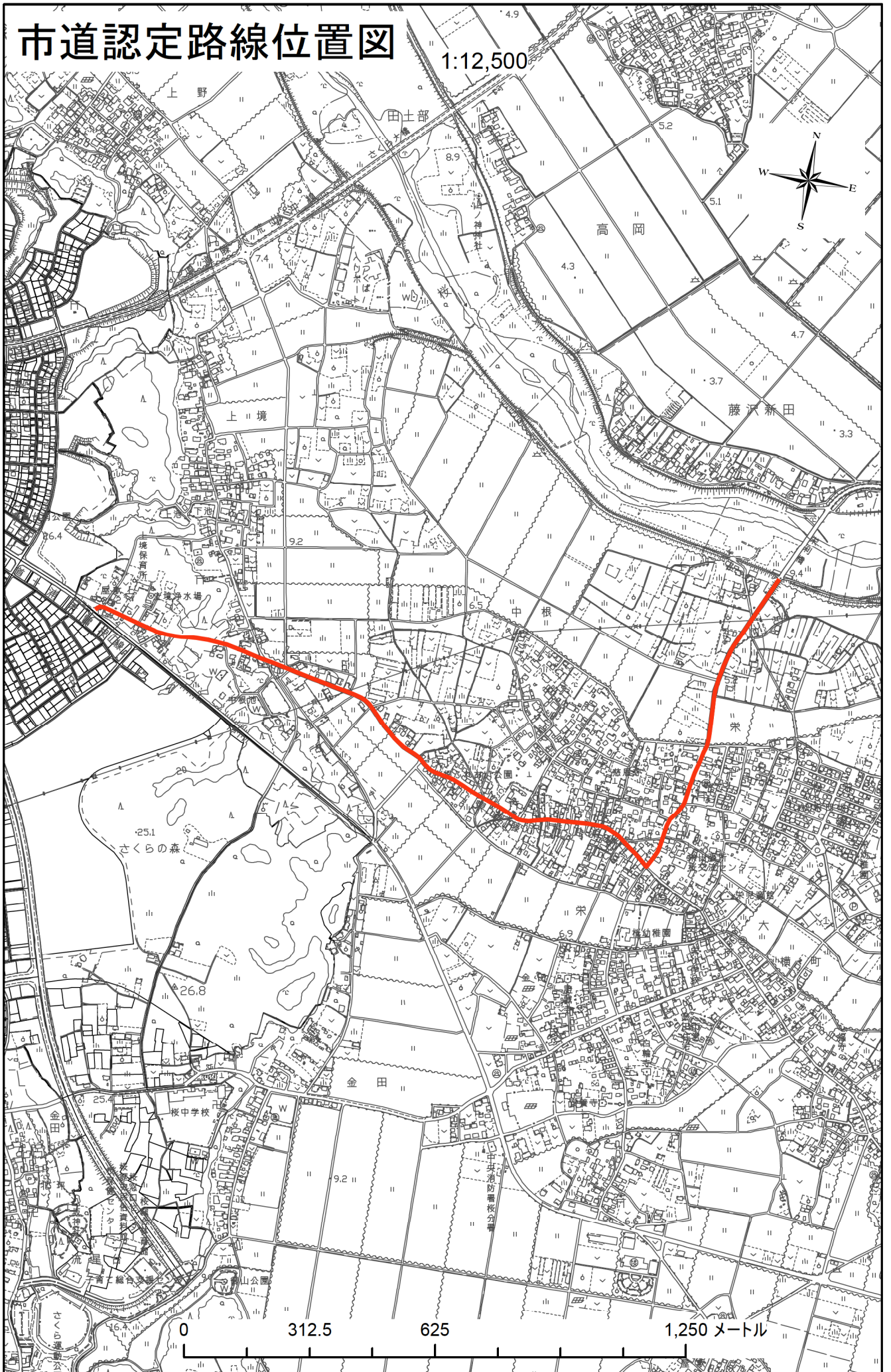
# 市道認定路線平面図 1:7,000



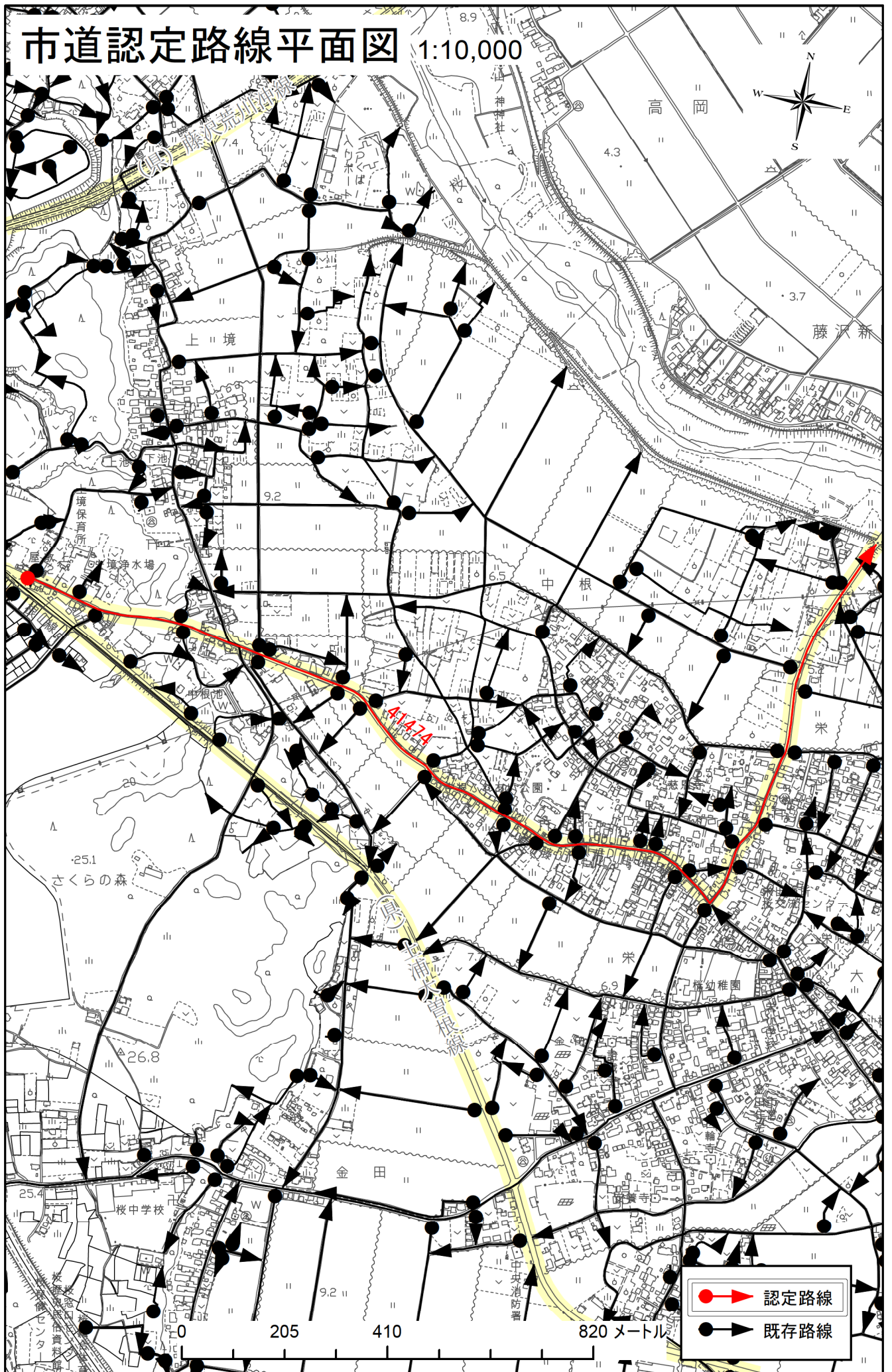


# 市道認定路線位置図

1:12,500

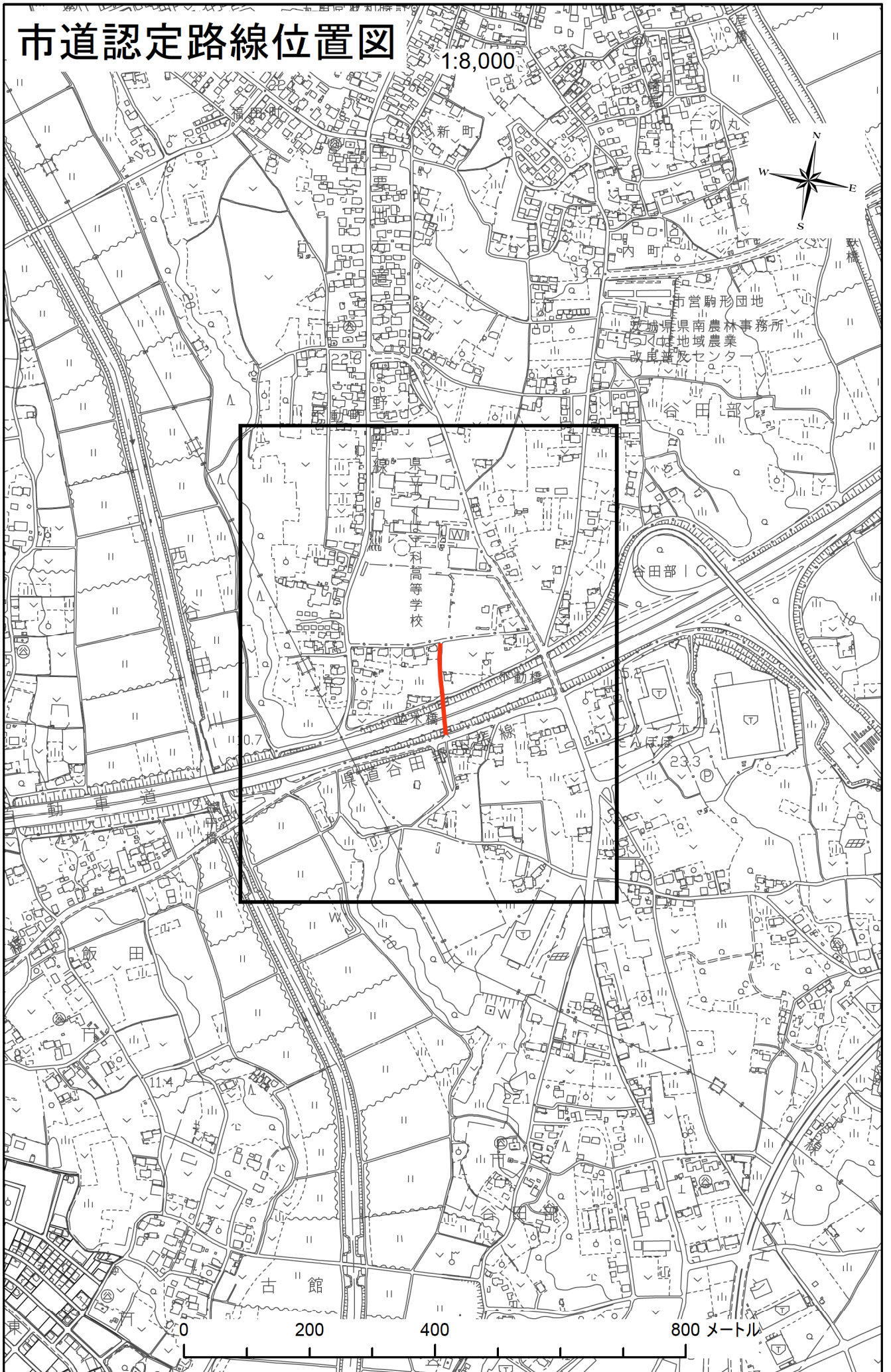


# 市道認定路線平面図 1:10,000

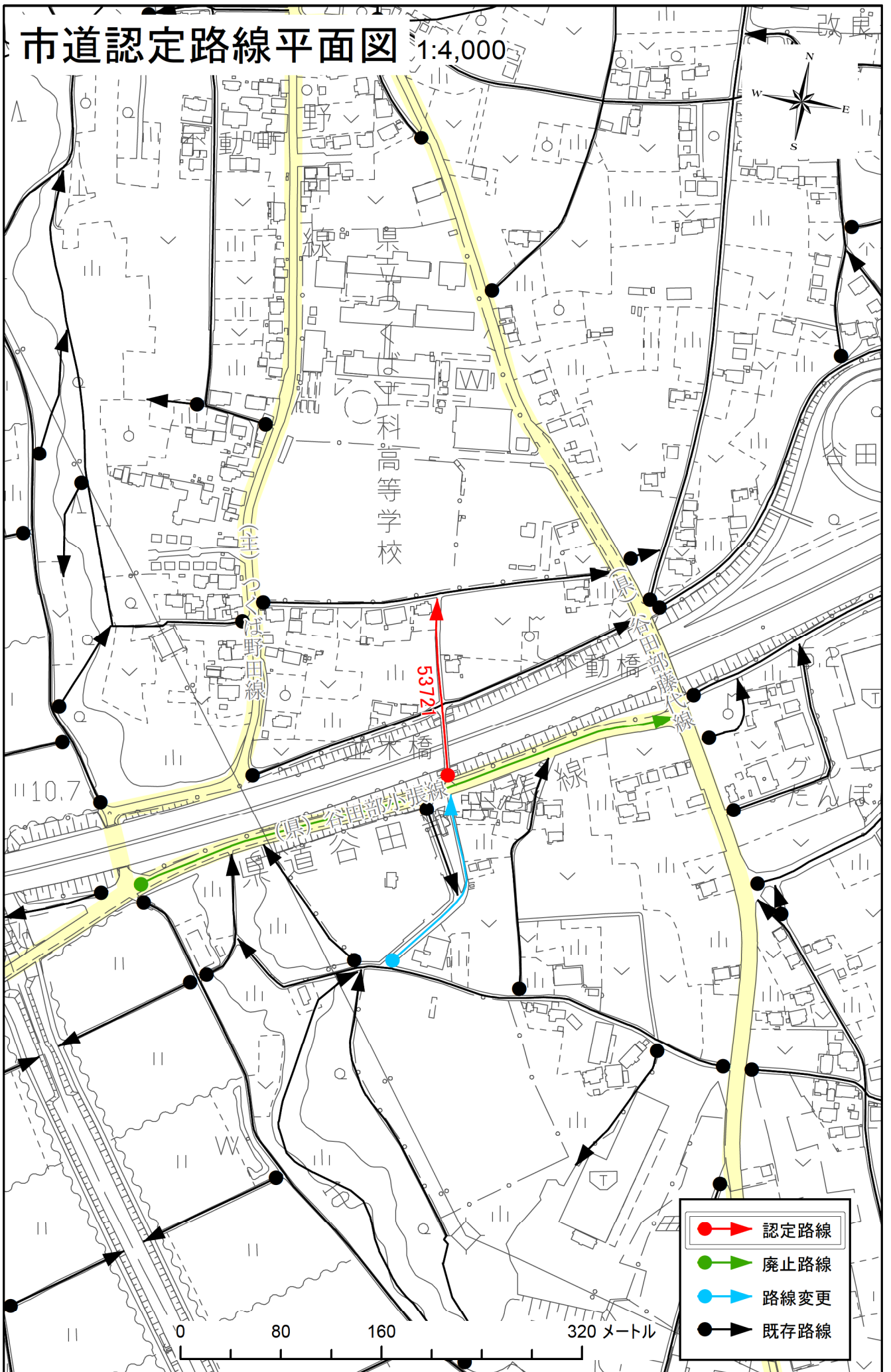


# 市道認定路線位置図

1:8,000

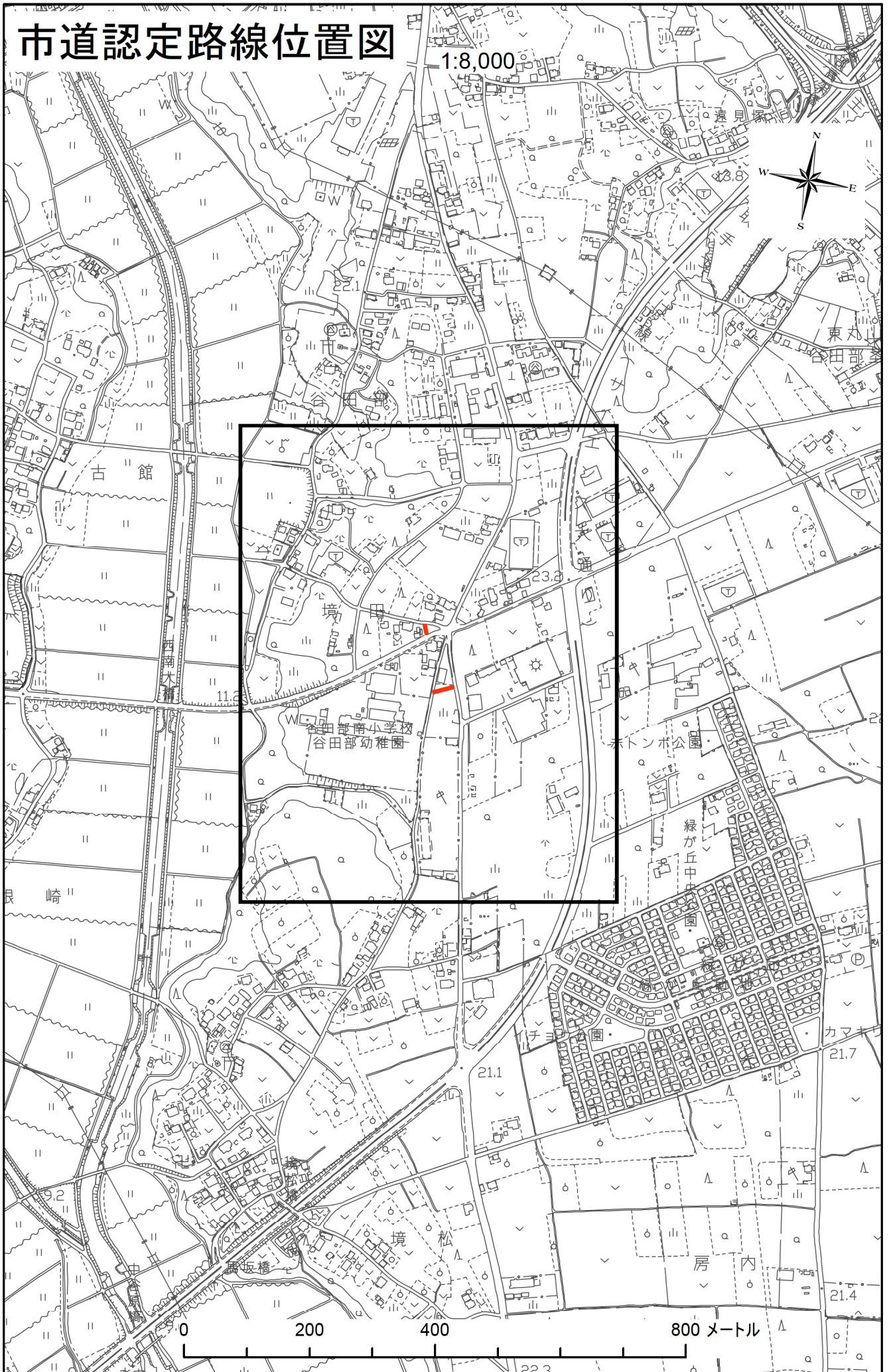


# 市道認定路線平面図 1:4,000

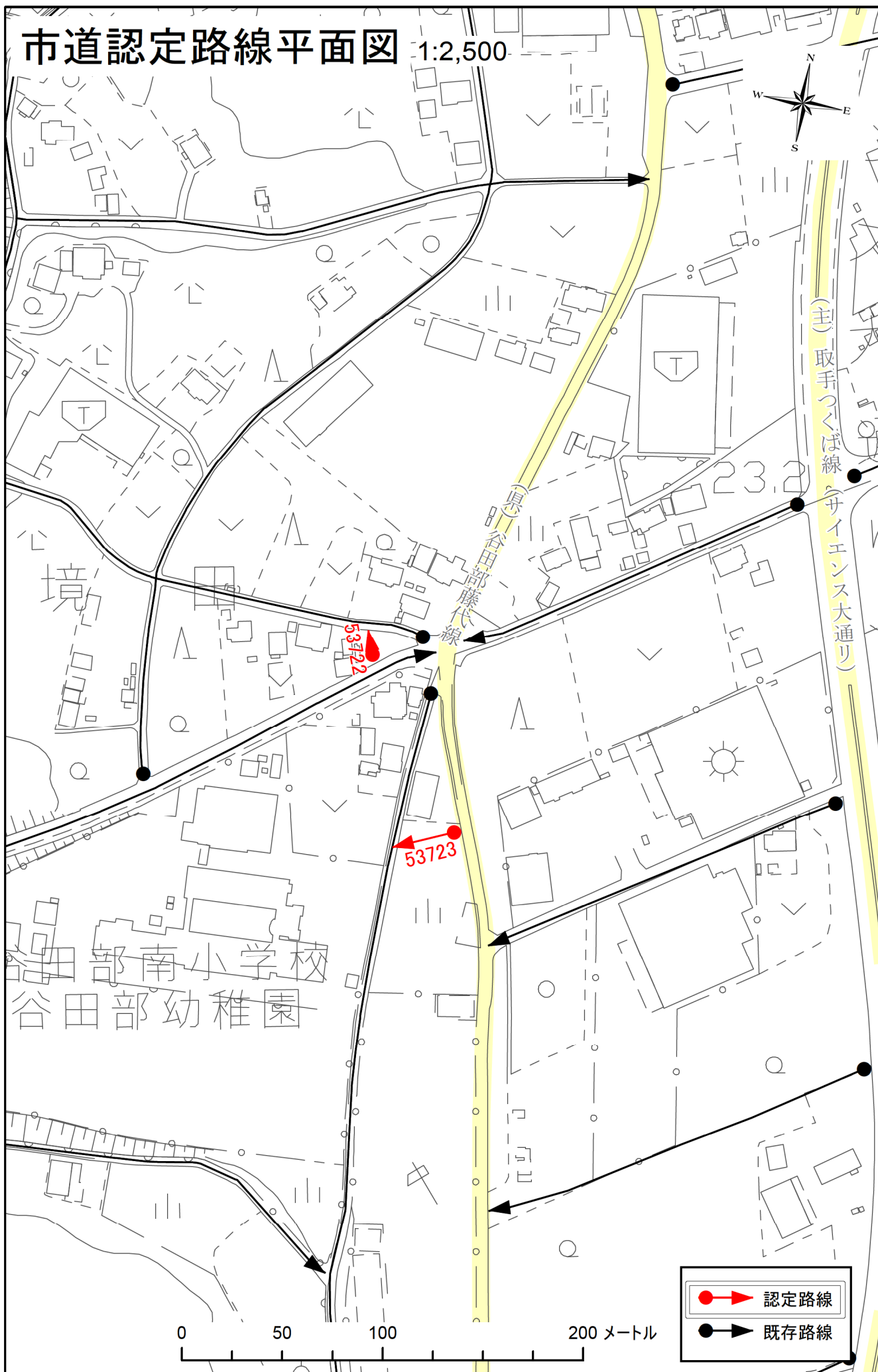


# 市道認定路線位置図

1:8,000

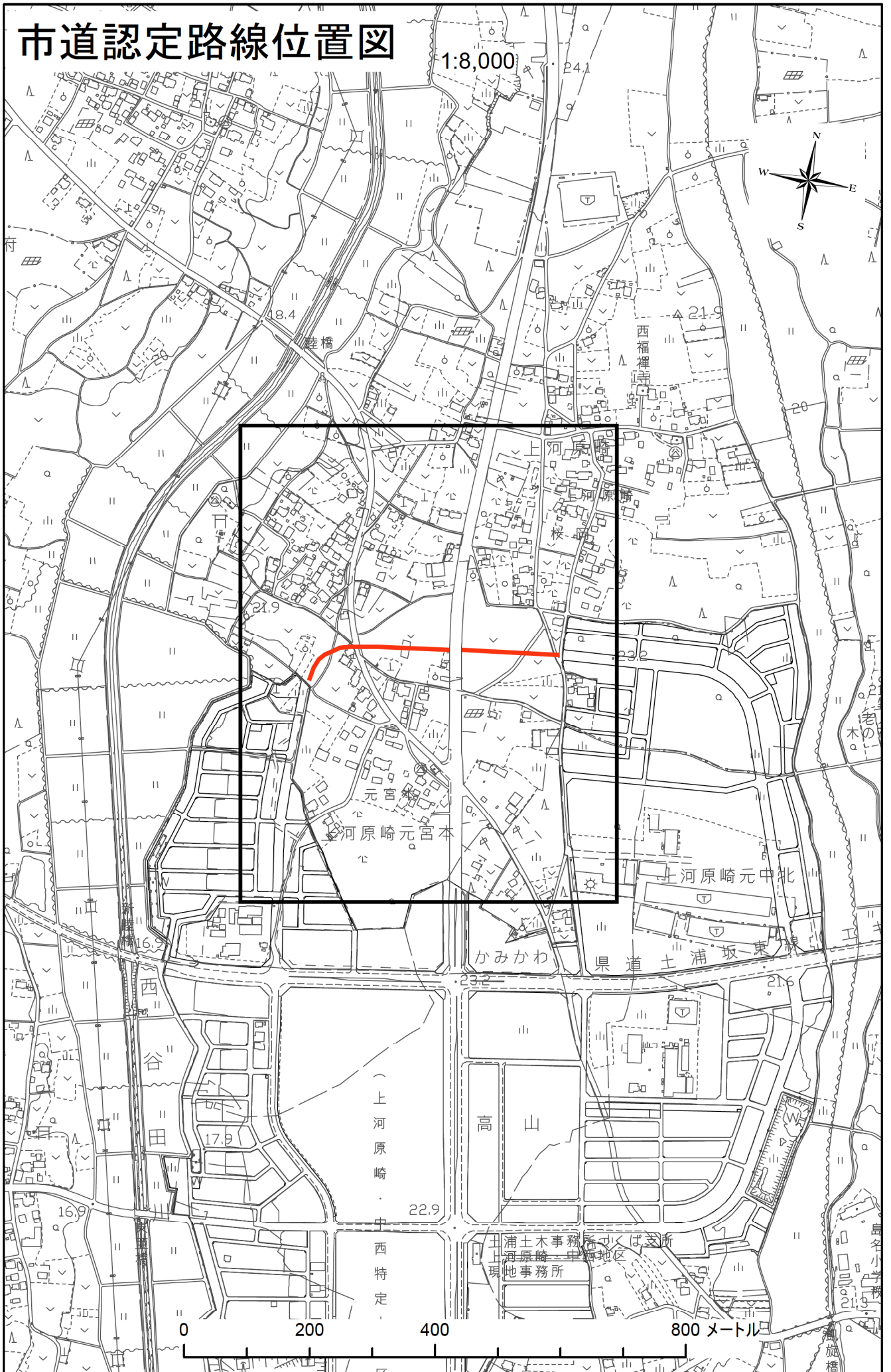


# 市道認定路線平面図 1:2,500



# 市道認定路線位置図

1:8,000



# 市道認定路線平面図 1:4,000

