

議案第61号

市道路線の変更について

上記の議案を次のとおり提出する。

令和5年6月1日

つくば市長 五十嵐立青

道路法（昭和27年法律第180号）第10条第2項及び第3項の規定に基づき、市道の路線を次のとおり変更する。

旧新別	路線名	起 点	重要な経過地
		終 点	
旧	1-2871 号線	つくば市大形 1585 番 1 地先から	
		つくば市大形 1569 番地先まで	
つくば市大形 1585 番 1 地先から			
つくば市大形 1587 番 1 地先まで			
旧	5-4456 号線	つくば市島名 1811 番地先から	
		つくば市島名 1828 番地先まで	
つくば市島名 1811 番地先から			
つくば市面野井 1310 番 1 地先まで			

(提案理由)

道路の一部払下げによる終点位置変更、終点（面野井）の誤りを変更するため、この案を提出するものである。

# つくば市 6 月定例会

## 市道路線変更図面

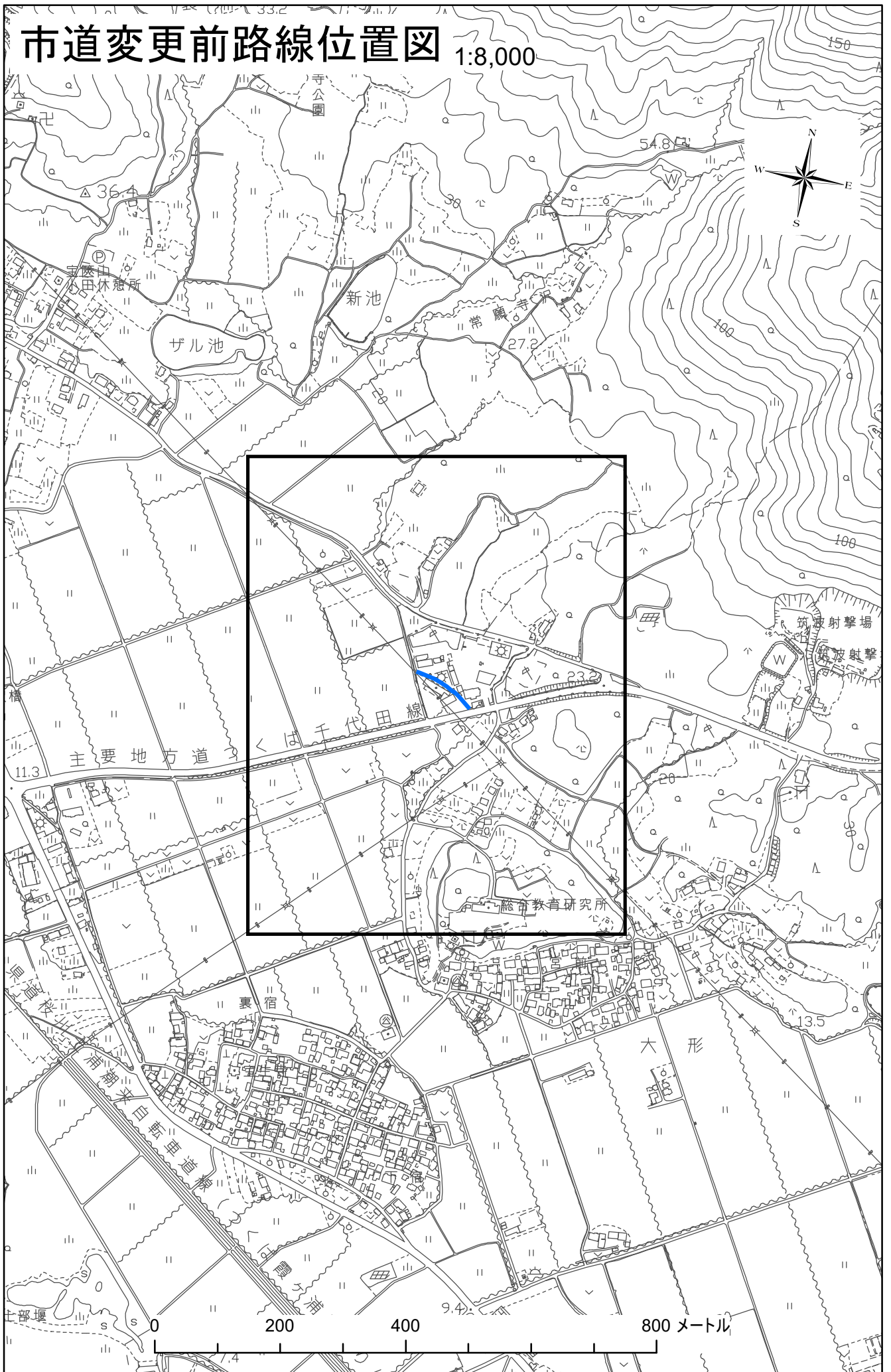


## 目次

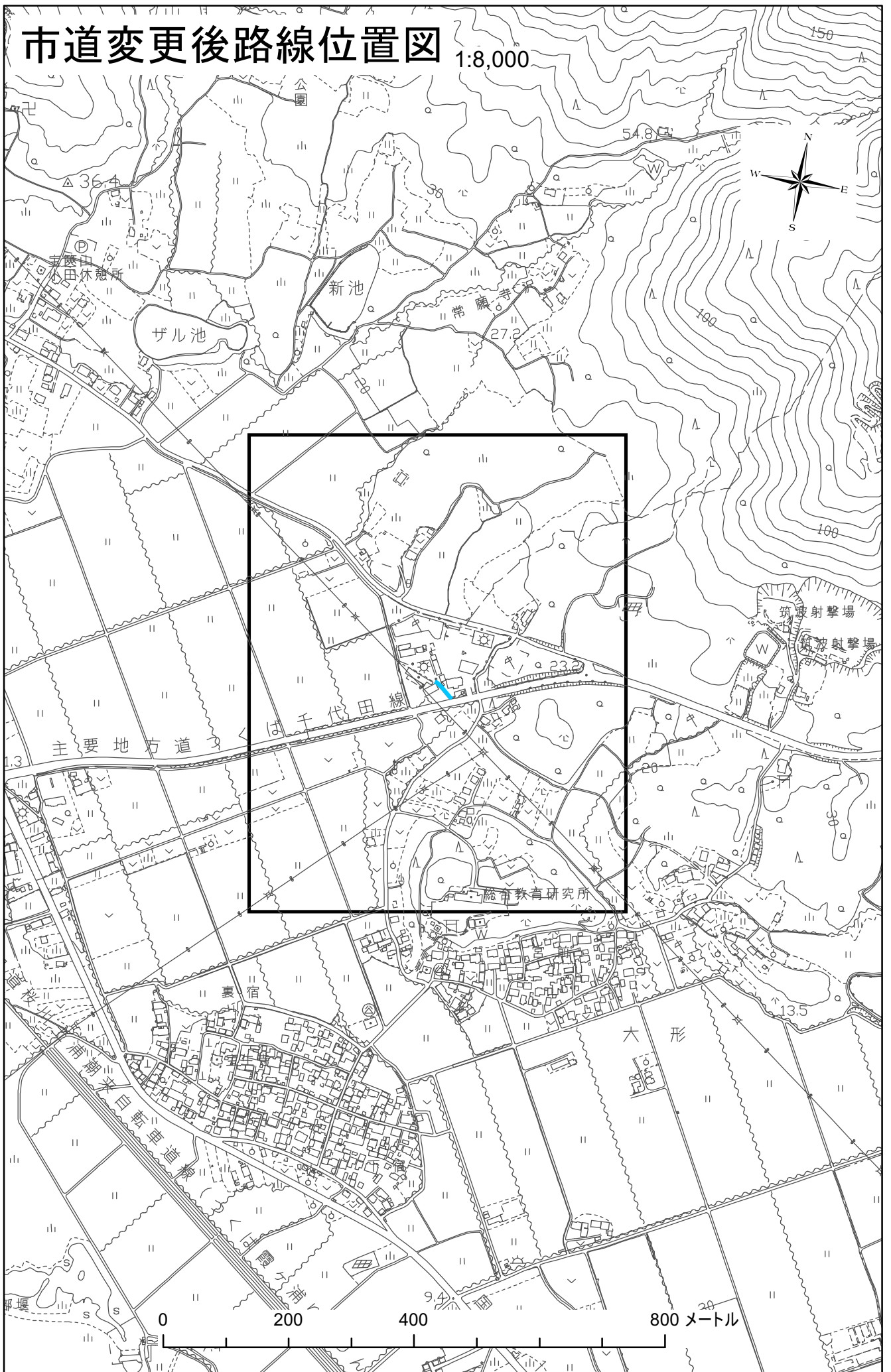
旧新別	路線名	起 点	理由	頁	延長(m)
		終 点			
旧	1-2871号線	つくば市大形1585番1地先から	払い下げのため	1, 3	105.9
		つくば市大形1569番地先まで			
新		つくば市大形1585番1地先から		2, 4	39.2
		つくば市大形1587番1地先まで			
旧	5-4456号線	つくば市島名1811番地先から	終点誤りのため	5, 7	155.6
		つくば市島名1828番地先まで			
新		つくば市島名1811番地先から		6, 8	195.3
		つくば市面野井1310番1地先まで			

合計路線	2本
合計延長 (変更前)	261.5m
合計延長 (変更後)	234.5m

# 市道変更前路線位置図 1:8,000

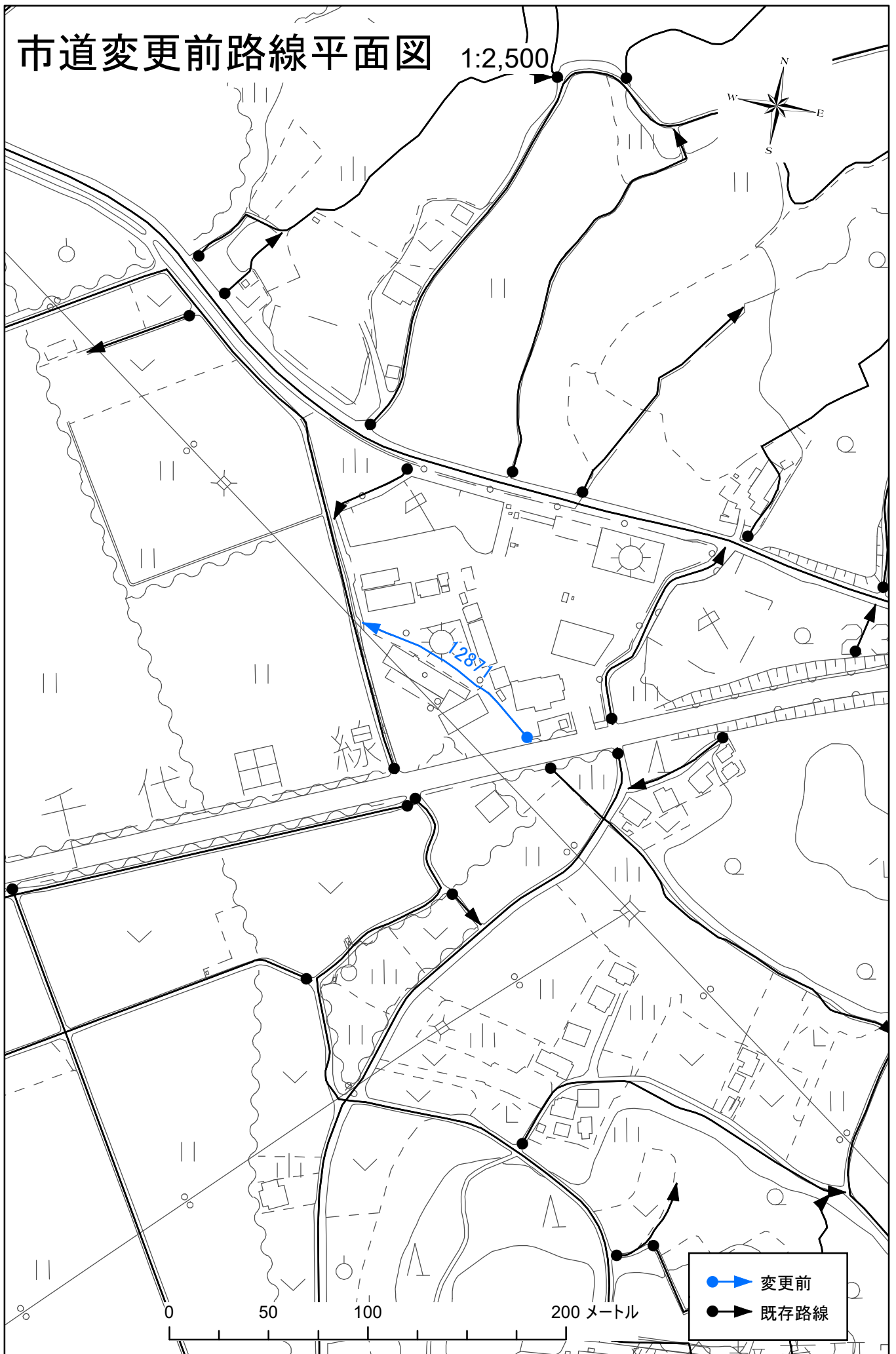


# 市道変更後路線位置図 1:8,000



# 市道変更前路線平面図

1:2,500

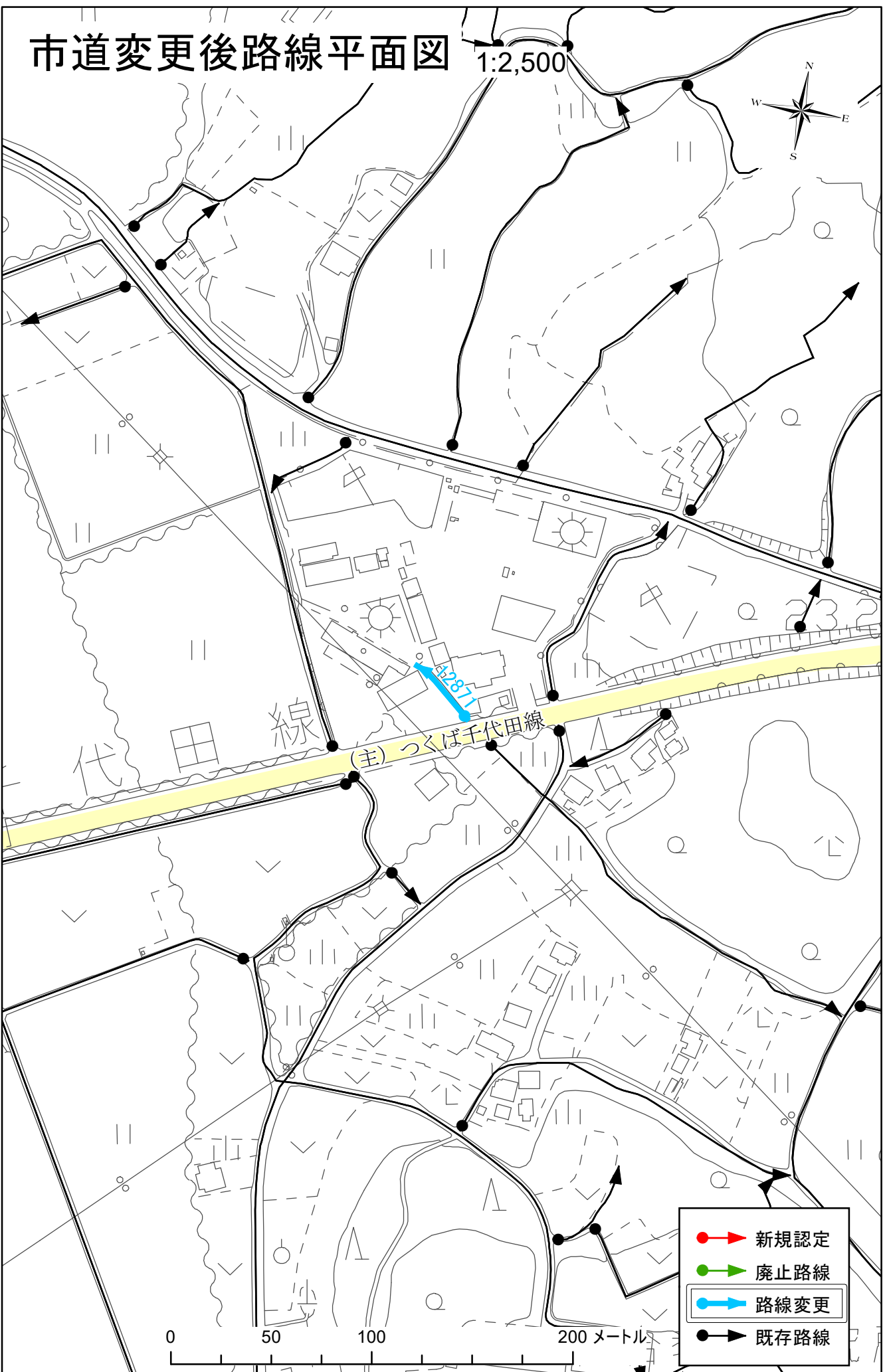
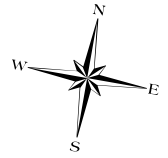


●→ 変更前  
●→ 既存路線



# 市道変更後路線平面図

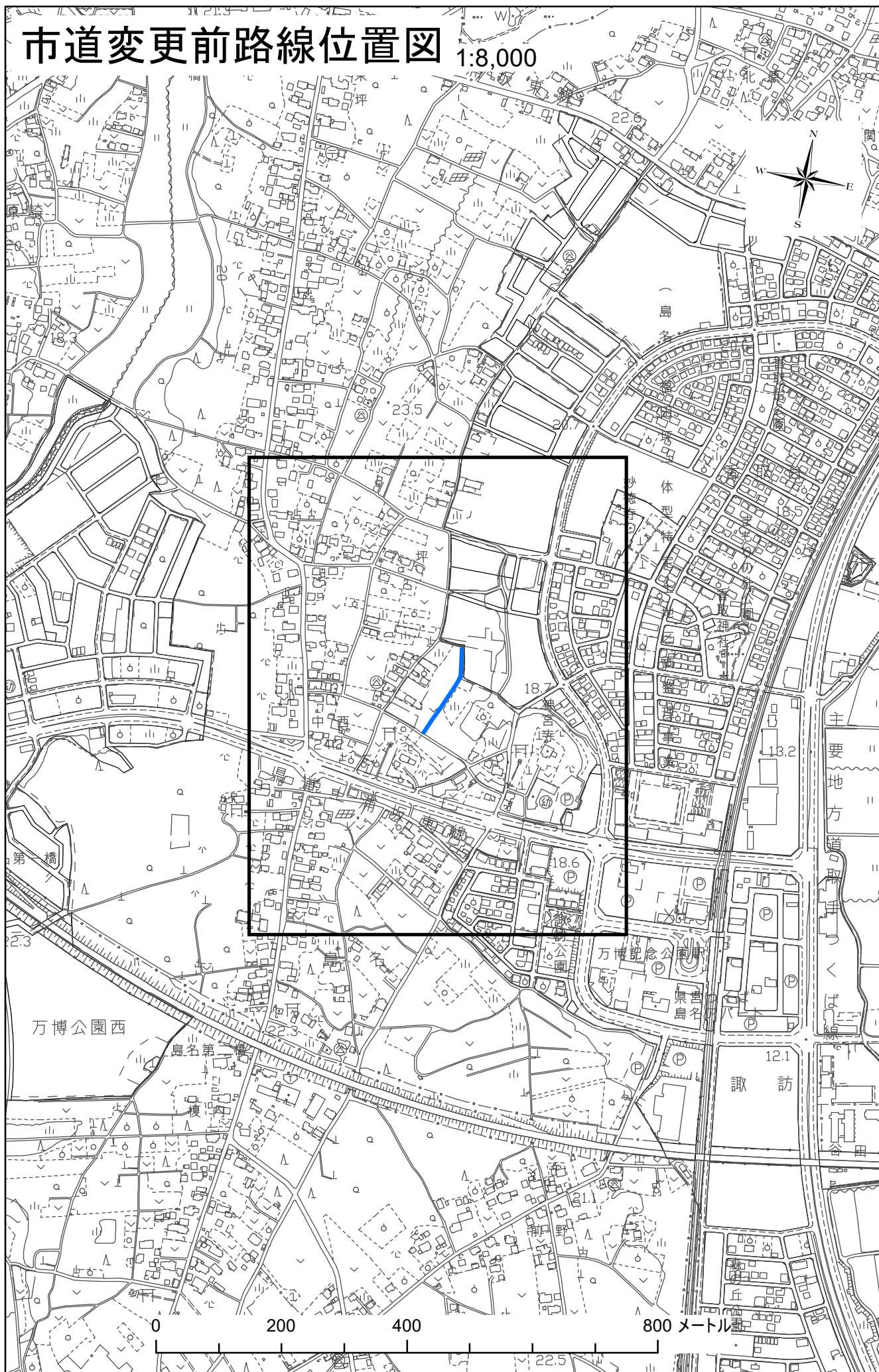
1:2,500



0 50 100 200メートル

- 新規認定
- 廃止路線
- 路線変更
- 既存路線

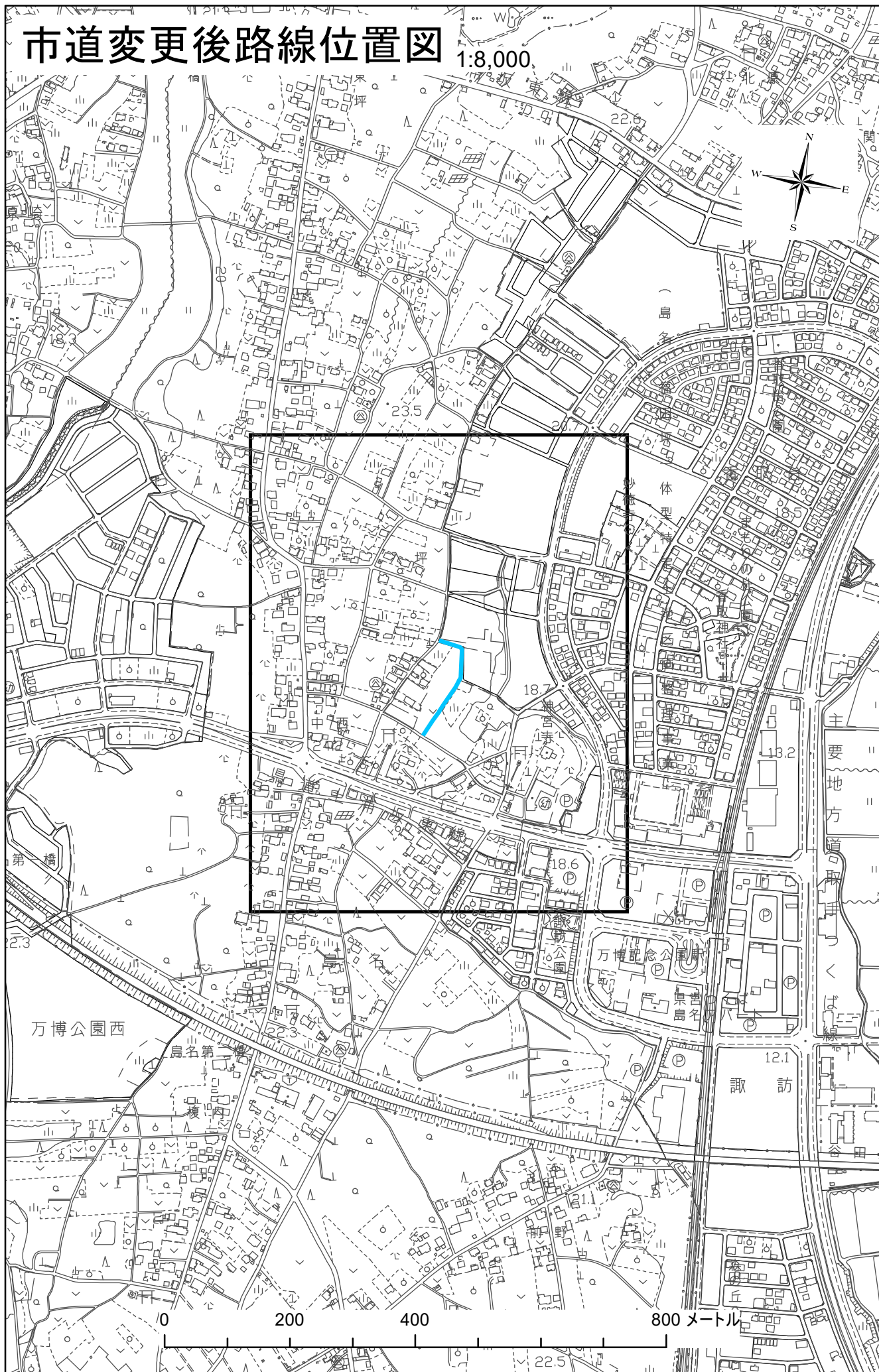
# 市道変更前路線位置図 1:8,000



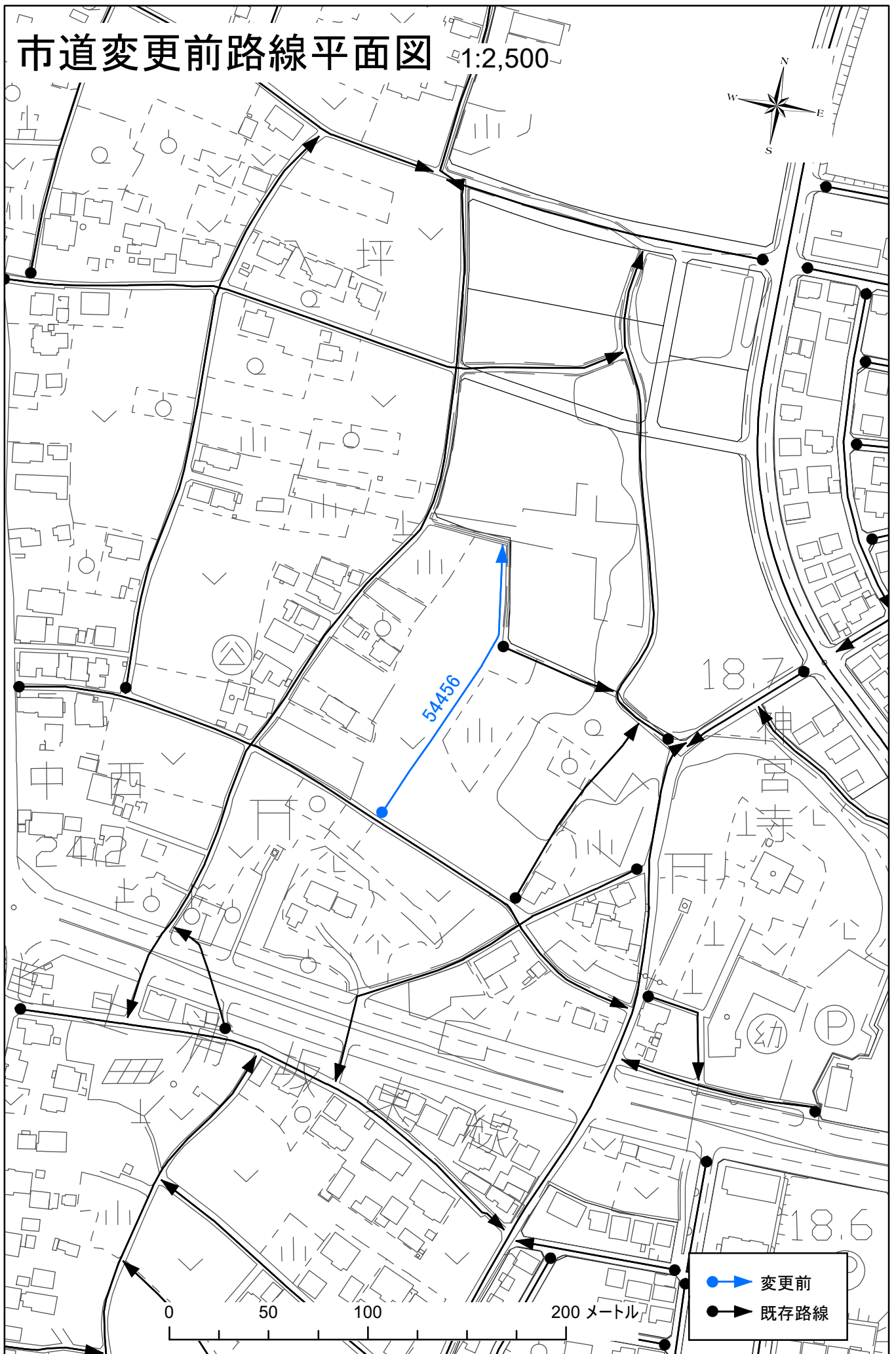
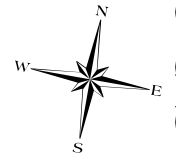


# 市道変更後路線位置図

1:8,000



# 市道変更前路線平面図 1:2,500



- 変更前
- 既存路線



# 市道変更後路線平面図 1:2,500

