

議案第82号

市道路線の変更について

上記の議案を次のとおり提出する。

令和5年9月5日

つくば市長 五十嵐立青

道路法（昭和27年法律第180号）第10条第2項及び第3項の規定に基づき、市道の路線を次のとおり変更する。

旧新別	路線名	起 点	重要な経過地	
		終 点		
旧	1-1161 号線	つくば市国松 4 番 1 地先(仮)から		
		つくば市国松 2254 番地先まで		
新		つくば市国松 4 番 1 地先から		
		つくば市国松 3193 番 1 地先まで		
旧	1-1377 号線	つくば市筑波 2435 番地先から		
		つくば市筑波 2397 番地先まで		
新		つくば市筑波 2435 番 2 地先から		
		つくば市筑波 2413 番 2 地先まで		

旧新別	路線名	起 点	重要な経過地
		終 点	
旧	1-3127 号線	つくば市北条 5021 番 2 地先から	
		つくば市北条 5021 番 5 地先まで	
新		つくば市北条 5021 番 2 地先から	
		つくば市北条 5022 番地先まで	
旧	3-2575 号線	つくば市上郷 4769 番 2 地先から	
		つくば市上郷 4858 番 2 地先まで	
新		つくば市上郷 4769 番 5 地先から	
		つくば市上郷 4841 番 4 地先まで	
旧	3-2599 号線	つくば市上郷 5135 番地先から	
		つくば市上郷 5442 番地先まで	
新		つくば市上郷 4854 番 4 地先から	
		つくば市上郷 5442 番地先まで	
旧	3-2607 号線	つくば市上郷 5096 番 1 地先から	
		つくば市上郷 5419 番地先まで	
新		つくば市上郷 5132 番地先から	
		つくば市上郷 5419 番地先まで	
旧	5-4163 号線	つくば市高須賀 670 番 2 地先から	
		つくば市高須賀 688 番地先まで	
新		つくば市高須賀 682 番 8 地先から	
		つくば市高須賀 688 番地先まで	

旧新別	路線名	起 点	重要な経過地
		終 点	
旧	5-4164 号線	つくば市高須賀 665 番地先から	
		つくば市高須賀 2301 番地先まで	
新		つくば市高須賀 665 番 2 地先から	
		つくば市高須賀 2307 番地先まで	
旧	5-4165 号線	つくば市高須賀 640 番 2 地先から	
		つくば市高須賀 609 番地先まで	
新		つくば市高須賀 639 番 1 地先から	
		つくば市高須賀 609 番 1 地先まで	
旧	5-4166 号線	つくば市高須賀 598 番 2 地先から	
		つくば市高須賀 647 番地先まで	
新		つくば市高須賀 598 番 2 地先から	
		つくば市高須賀 646 番地先まで	
旧	5-4195 号線	つくば市高須賀 2385 番地先から	
		つくば市高須賀 2433 番地先まで	
新		つくば市高須賀 2408 番地先から	
		つくば市高須賀 2433 番地先まで	
旧	5-4196 号線	つくば市高須賀 2381 番地先から	
		つくば市高須賀 2380 番地先まで	
新		つくば市高須賀 2381 番 1 地先から	
		つくば市高須賀 2406 番地先まで	

旧新別	路線名	起 点	重要な経過地
		終 点	
旧	5-4227 号線	つくば市高須賀 1519 番地先から	
		つくば市高須賀 1926 番地先まで	
新		つくば市高須賀 1928 番 1 地先から	
		つくば市高須賀 1519 番 1 地先まで	
旧	5-4228 号線	つくば市高須賀 1988 番地先から	
		つくば市高須賀 1933 番地先まで	
新		つくば市高須賀 1989 番地先から	
		つくば市高須賀 1937 番 1 地先まで	
旧	5-4284 号線	つくば市高須賀 241 番地先から	
		つくば市高須賀 2548 番地先まで	
新		つくば市高須賀 2611 番地先から	
		つくば市高須賀 2549 番地先まで	
旧	5-4221 号線	つくば市下別府 422 番地先から	
		つくば市高須賀 1918 番地先まで	
新		つくば市高須賀 1918 番 1 地先から	
		つくば市下別府 422 番地先まで	
旧	5-4225 号線	つくば市高須賀 1810 番地先から	
		つくば市高須賀 1911 番 2 地先まで	
新		つくば市高須賀 1911 番 3 地先から	
		つくば市高須賀 1671 番 1 地先まで	



旧新別	路線名	起 点	重要な経過地
		終 点	
旧	5-4494 号線	つくば市島名 2955 番地先から	
		つくば市島名 2949 番 2 地先まで	
新		つくば市島名 2955 番地先から	
		つくば市島名 2949 番 2 地先まで	
旧	5-4498 号線	つくば市真瀬 99 番 1 地先から	
		つくば市鍋沼新田 412 番 2 地先まで	
新		つくば市真瀬 99 番 1 地先から	
		つくば市真瀬 24 番 26 地先まで	
旧	5-4753 号線	つくば市高須賀 4 番 6 地先から	
		つくば市真瀬 25 番 7 地先まで	
新		つくば市真瀬 4 番 6 地先から	
		つくば市真瀬 4 番 11 地先まで	
旧	7-4069 号線(P)	つくば市島名 2982 番地先から	
		つくば市島名 2985 番地先まで	
新		つくば市島名 2983 番地先から	
		つくば市島名 2982 番地先まで	
旧	5-4466 号線	つくば市島名 3663 番 1 地先から	
		つくば市島名 2761 番地先まで	
新		つくば市島名 2677 番 3 地先から	
		つくば市島名 2750 番 3 地先まで	

旧新別	路線名	起 点	重要な経過地
		終 点	
旧	5-4477 号線	つくば市島名 3323 番地先から	
		つくば市島名 3090 番地先まで	
新		つくば市島名 3165 番地先から	
		つくば市島名 3228 番 1 地先まで	
旧	5-4480 号線	つくば市島名 3098 番 5 地先から	
		つくば市島名 3225 番地先まで	
新		つくば市島名 3098 番 8 地先から	
		つくば市島名 3225 番地先まで	
旧	5-4153 号線	つくば市真瀬 337 番 1 地先から	
		つくば市中別府 368 番地先まで	
新		つくば市真瀬 24 番 16 地先から	
		つくば市中別府 721 番地先まで	
旧	5-1572 号線	つくば市水堀 607 番地先から	
		つくば市水堀 603 番地先まで	
新		つくば市水堀 615 番地先から	
		つくば市水堀 603 番 2 地先まで	
旧	5-1593 号線	つくば市新井 262 番 10 地先から	
		つくば市大白碓 223 番 1 地先まで	
新		つくば市平 214 番 3 地先から	
		つくば市大白碓 237 番 3 地先まで	

旧新別	路線名	起 点	重要な経過地
		終 点	
旧	5-1608 号線	つくば市大白碓 463 番地先から	
		つくば市大白碓 465 番 1 地先まで	
新		つくば市大白碓 471 番地先から	
		つくば市大白碓 465 番 2 地先まで	
旧	5-1610 号線	つくば市大白碓 450 番 1 地先から	
		つくば市平 144 番地先まで	
新		つくば市大白碓 450 番 1 地先から	
		つくば市平 140 番 1 地先まで	
旧	5-1613 号線	つくば市平 102 番地先から	
		つくば市平 155 番地先まで	
新		つくば市平 102 番地先から	
		つくば市大白碓 489 番地先まで	
旧	5-1614 号線	つくば市平 175 番地先から	
		つくば市平 147 番地先まで	
新		つくば市平 172 番 1 地先から	
		つくば市平 147 番地先まで	
旧	5-1615 号線	つくば市平 214 番地先から	
		つくば市平 238 番地先まで	
新		つくば市平 215 番 2 地先から	
		つくば市平 238 番 1 地先まで	

旧新別	路線名	起 点	重要な経過地	
		終 点		
旧	5-1540 号線	つくば市山中 163 番地先から		
		つくば市柳橋 91 番 2 地先まで		
新		つくば市山中 163 番地先から		
		つくば市新井 136 番 1 地先まで		
旧	5-1543 号線	つくば市新井 140 番地先から		
		つくば市新井 67 番地先まで		
新		つくば市新井 140 番地先から		
		つくば市新井 83 番 1 地先まで		
旧	5-1544 号線	つくば市新井 180 番 2 地先から		
		つくば市柳橋 16 番地先まで		
新		つくば市新井 180 番 2 地先から		
		つくば市柳橋 16 番 2 地先まで		
旧	5-3009 号線	つくば市真瀬 1161 番 1 地先から		
		つくば市真瀬 1163 番 1 地先まで		
新		つくば市みどりの二丁目 41 番 1 地先から		
		つくば市真瀬 1163 番 1 地先まで		
旧	5-3010 号線	つくば市真瀬 1160 番 1 地先から		
		つくば市真瀬 978 番 1 地先まで		
新		つくば市真瀬 1160 番 7 地先から		
		つくば市真瀬 978 番 1 地先まで		

旧新別	路線名	起 点		重要な経過地
		終 点		
旧	5-3063 号線	つくば市谷田部 1144 番 22 地先から		
		つくば市谷田部 1030 番地先まで		
新		つくば市谷田部 1144 番 233 地先から		
		つくば市谷田部 1030 番地先まで		
旧	5-4418 号線	つくば市島名 914 番地先から		
		つくば市島名 769 番地先まで		
新		つくば市島名 907 番 1 地先から		
		つくば市島名 769 番地先まで		
旧	6-4159 号線	つくば市小荃 1462 番 1 地先(右)から		
		つくば市小荃 77 番 1 地先(右)まで		
新		つくば市小荃 1462 番 1 地先(右)から		
		つくば市稲荷川 40 番 2 地先まで		

(提案理由)

認定誤謬及び首都圏中央連絡自動車道整備による路線の再編成、国道 354 号（谷田部バイパス）整備の影響による変更、TX 区画整理事業（上河原崎・中西地区と島名・福田坪地区）の整備に伴う路線の再編成及び終点の誤りを変更するため、この案を提出するものである。

# つくば市 9 月定例会

## 市道路線変更図面



## 目次

旧新別	路線名	起 点		理由	頁	延長(m)
		終 点				
旧	1-1161号線	つくば市国松4番1地先(仮)から		認定誤謬による路線の再編成のため	1, 3	1117.3
		つくば市国松2254番地先まで				
新		つくば市国松4番1地先から			2, 4	861.7
		つくば市国松3193番1地先まで				
旧	1-1377号線	つくば市筑波2435番地先から		終点誤りのため	1, 5	237.5
		つくば市筑波2397番地先まで				
新			つくば市筑波2435番2地先から		2, 6	129.2
		つくば市筑波2413番2地先まで				
旧	1-3127号線	つくば市北条5021番2地先から		終点誤りのため	7, 9	31.1
		つくば市北条5021番5地先まで				
新			つくば市北条5021番2地先から		8, 10	115.9
		つくば市北条5022番地先まで				
旧	3-2575号線	つくば市上郷4769番2地先から		首都圏中央連絡自動車道整備による路線の再編成のため	11, 13	860.8
		つくば市上郷4858番2地先まで				
新			つくば市上郷4769番5地先から		12, 14	624.0
		つくば市上郷4841番4地先まで				
旧	3-2599号線	つくば市上郷5135番地先から		首都圏中央連絡自動車道整備による路線の再編成のため	11, 15	520.7
		つくば市上郷5442番地先まで				
新			つくば市上郷4854番4地先から		12, 16	504.6
		つくば市上郷5442番地先まで				
旧	3-2607号線	つくば市上郷5096番1地先から		首都圏中央連絡自動車道整備による路線の再編成のため	11, 15	515.3
		つくば市上郷5419番地先まで				
新			つくば市上郷5132番地先から		12, 16	497.6
		つくば市上郷5419番地先まで				
旧	5-4163号線	つくば市高須賀670番2地先から		首都圏中央連絡自動車道整備による路線の再編成のため	11, 17	163.6
		つくば市高須賀688番地先まで				
新			つくば市高須賀682番8地先から		12, 18	62.4
		つくば市高須賀688番地先まで				
旧	5-4164号線	つくば市高須賀665番地先から		首都圏中央連絡自動車道整備による路線の再編成のため	11, 17	234.3
		つくば市高須賀2301番地先まで				
新			つくば市高須賀665番2地先から		12, 18	163.0
		つくば市高須賀2307番地先まで				
旧	5-4165号線	つくば市高須賀640番2地先から		首都圏中央連絡自動車道整備による路線の再編成のため	11, 17	144.3
		つくば市高須賀609番地先まで				
新			つくば市高須賀639番1地先から		12, 18	106.0
		つくば市高須賀609番1地先まで				
旧	5-4166号線	つくば市高須賀598番2地先から		首都圏中央連絡自動車道整備による路線の再編成のため	11, 17	143.4
		つくば市高須賀647番地先まで				
新			つくば市高須賀598番2地先から		12, 18	127.1
		つくば市高須賀646番地先まで				
旧	5-4195号線	つくば市高須賀2385番地先から		首都圏中央連絡自動車道整備による路線の再編成のため	19, 21	440.8
		つくば市高須賀2433番地先まで				
新			つくば市高須賀2408番地先から		20, 22	373.2
		つくば市高須賀2433番地先まで				



## 目次

旧	5-4196号線	つくば市高須賀2381番地先から	首都圏中央連絡自動車道整備による路線の再編成のため	19, 21	110.8	
新		つくば市高須賀2380番地先まで				
		つくば市高須賀2381番1地先から		20, 22	105.0	
		つくば市高須賀2406番地先まで				
旧	5-4227号線	つくば市高須賀1519番地先から	首都圏中央連絡自動車道整備による路線の再編成のため	19, 23	41.3	
新		つくば市高須賀1926番地先まで				
				つくば市高須賀1928番1地先から	20, 24	15.6
				つくば市高須賀1519番1地先まで		
旧	5-4228号線	つくば市高須賀1988番地先から	首都圏中央連絡自動車道整備による路線の再編成のため	19, 23	426.4	
新		つくば市高須賀1933番地先まで				
				つくば市高須賀1989番地先から	20, 24	300.4
				つくば市高須賀1937番1地先まで		
旧	5-4284号線	つくば市高須賀241番地先から	首都圏中央連絡自動車道整備による路線の再編成のため	19, 23	788.6	
新		つくば市高須賀2548番地先まで				
				つくば市高須賀2611番地先から	20, 24	774.6
				つくば市高須賀2549番地先まで		
旧	5-4221号線	つくば市下別府422番地先から	首都圏中央連絡自動車道整備による路線の再編成のため	19, 25	671.9	
新		つくば市高須賀1918番地先まで				
				つくば市高須賀1918番1地先から	20, 26	625.8
				つくば市下別府422番地先まで		
旧	5-4225号線	つくば市高須賀1810番地先から	首都圏中央連絡自動車道整備による路線の再編成のため	19, 25	143.8	
新		つくば市高須賀1911番2地先まで				
				つくば市高須賀1911番3地先から	20, 26	83.7
				つくば市高須賀1671番1地先まで		
旧	5-4494号線	つくば市島名2955番地先から	首都圏中央連絡自動車道整備による路線の再編成のため	27, 29	123.2	
新		つくば市島名2949番2地先まで				
				つくば市島名2955番地先から	28, 30	95.0
				つくば市島名2949番2地先まで		
旧	5-4498号線	つくば市真瀬99番1地先から	首都圏中央連絡自動車道整備による路線の再編成のため	27, 29	1258.0	
新		つくば市鍋沼新田412番2地先まで				
				つくば市真瀬99番1地先から	28, 30	803.9
				つくば市真瀬24番26地先まで		
旧	5-4753号線	つくば市高須賀4番6地先から	首都圏中央連絡自動車道整備による路線の再編成のため	27, 29	406.4	
新		つくば市真瀬25番7地先まで				
				つくば市真瀬4番6地先から	28, 30	504.8
				つくば市真瀬4番11地先まで		
旧	7-4069号線(P)	つくば市島名2982番地先から	首都圏中央連絡自動車道整備による路線の再編成のため	27, 29	27.0	
新		つくば市島名2985番地先まで				
				つくば市島名2983番地先から	28, 30	32.1
				つくば市島名2982番地先まで		
旧	5-4466号線	つくば市島名3663番1地先から	首都圏中央連絡自動車道整備による路線の再編成のため	27, 31	781.2	
新		つくば市島名2761番地先まで				
				つくば市島名2677番3地先から	28, 32	419.8
				つくば市島名2750番3地先まで		

## 目次

旧	5-4477号線	つくば市島名3323番地先から	首都圏中央連絡自動車道整備による路線の再編成のため	27, 31	971.2
新		つくば市島名3090番地先まで			
	5-4477号線	つくば市島名3165番地先から		28, 32	650.8
		つくば市島名3228番1地先まで			
旧	5-4480号線	つくば市島名3098番5地先から	首都圏中央連絡自動車道整備による路線の再編成のため	27, 31	263.5
新		つくば市島名3225番地先まで			
	5-4480号線	つくば市島名3098番8地先から		28, 32	158.8
		つくば市島名3225番地先まで			
旧	5-4153号線	つくば市真瀬337番1地先から	首都圏中央連絡自動車道整備による路線の再編成のため	33, 35	4132.0
新		つくば市中別府368番地先まで			
	5-4153号線	つくば市真瀬24番16地先から		34, 36	2659.0
		つくば市中別府721番地先まで			
旧	5-1572号線	つくば市水堀607番地先から	首都圏中央連絡自動車道整備による路線の再編成のため	37, 39	175.0
新		つくば市水堀603番地先まで			
	5-1572号線	つくば市水堀615番地先から		38, 40	168.8
		つくば市水堀603番2地先まで			
旧	5-1593号線	つくば市新井262番10地先から	首都圏中央連絡自動車道整備による路線の再編成のため	37, 39	2740.3
新		つくば市大白裕223番1地先まで			
	5-1593号線	つくば市平214番3地先から		38, 40	1238.7
		つくば市大白裕237番3地先まで			
旧	5-1608号線	つくば市大白裕463番地先から	首都圏中央連絡自動車道整備による路線の再編成のため	37, 39	107.9
新		つくば市大白裕465番1地先まで			
	5-1608号線	つくば市大白裕471番地先から		38, 40	52.0
		つくば市大白裕465番2地先まで			
旧	5-1610号線	つくば市大白裕450番1地先から	首都圏中央連絡自動車道整備による路線の再編成のため	37, 39	473.0
新		つくば市平144番地先まで			
	5-1610号線	つくば市大白裕450番1地先から		38, 40	374.2
		つくば市平140番1地先まで			
旧	5-1613号線	つくば市平102番地先から	首都圏中央連絡自動車道整備による路線の再編成のため	37, 39	357.7
新		つくば市平155番地先まで			
	5-1613号線	つくば市平102番地先から		38, 40	216.6
		つくば市大白裕489番地先まで			
旧	5-1614号線	つくば市平175番地先から	首都圏中央連絡自動車道整備による路線の再編成のため	37, 39	171.5
新		つくば市平147番地先まで			
	5-1614号線	つくば市平172番1地先から		38, 40	103.0
		つくば市平147番地先まで			
旧	5-1615号線	つくば市平214番地先から	首都圏中央連絡自動車道整備による路線の再編成のため	37, 39	278.3
新		つくば市平238番地先まで			
	5-1615号線	つくば市平215番2地先から		38, 40	237.5
		つくば市平238番1地先まで			
旧	5-1540号線	つくば市山中163番地先から	首都圏中央連絡自動車道整備による路線の再編成のため	41, 43	743.0
新		つくば市柳橋91番2地先まで			
	5-1540号線	つくば市山中163番地先から		42, 44	324.4
		つくば市新井136番1地先まで			

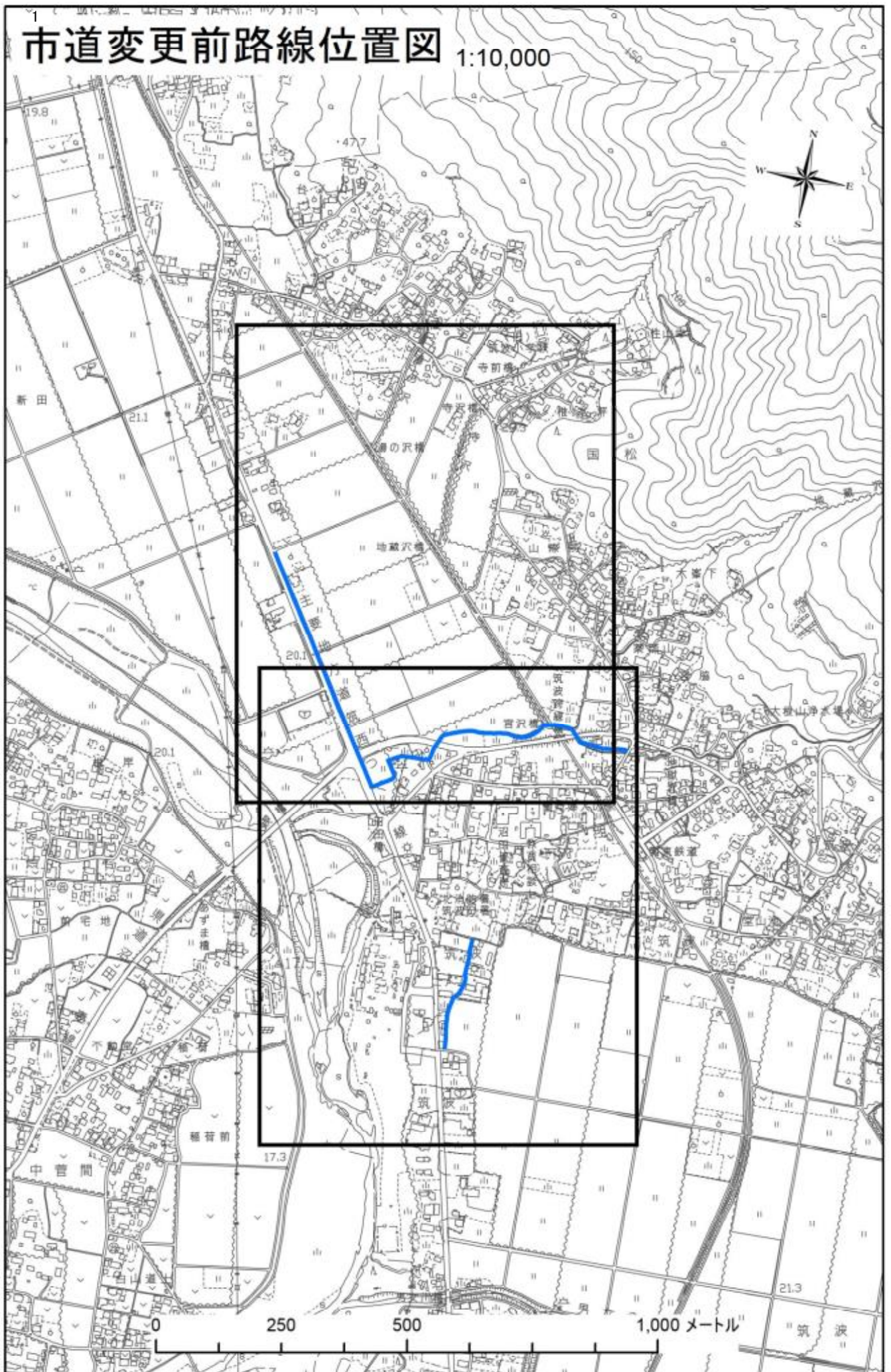
## 目次

旧	5-1543号線	つくば市新井140番地先から	首都圏中央連絡自動車道整備による路線の再編成のため	41, 43	276.6
新		つくば市新井67番地先まで			
旧	5-1544号線	つくば市新井180番2地先から	首都圏中央連絡自動車道整備による路線の再編成のため	41, 43	215.6
新		つくば市新井180番2地先から			
旧	5-3009号線	つくば市新井83番1地先まで	国道354号（谷田部バイパス）整備による影響のため	42, 44	213.1
新		つくば市新井180番2地先から			
旧	5-3010号線	つくば市真瀬1161番1地先から	国道354号（谷田部バイパス）整備による影響のため	45, 47	185.4
新		つくば市真瀬1163番1地先まで			
旧	5-3063号線	つくば市みどりの二丁目41番1地先から	国道354号（谷田部バイパス）整備による影響のため	46, 48	222.3
新		つくば市真瀬1163番1地先まで			
旧	5-4418号線	つくば市真瀬1160番1地先から	TX区画整理事業（上河原崎・中西地区）による路線の再編成のため	45, 47	240.5
新		つくば市真瀬978番1地先まで			
旧	6-4159号線	つくば市真瀬1160番7地先から	TX区画整理事業（島名・福田坪地区）による路線の再編成のため	46, 48	192.2
新		つくば市真瀬978番1地先まで			
旧	5-1543号線	つくば市谷田部1144番22地先から	TX区画整理事業（上河原崎・中西地区）による路線の再編成のため	49, 51	1102.1
新		つくば市谷田部1030番地先まで			
旧	5-4418号線	つくば市谷田部1144番233地先から	TX区画整理事業（島名・福田坪地区）による路線の再編成のため	50, 52	542.2
新		つくば市谷田部1030番地先まで			
旧	5-4418号線	つくば市島名914番地先から	TX区画整理事業（島名・福田坪地区）による路線の再編成のため	53, 55	355.1
新		つくば市島名769番地先まで			
旧	6-4159号線	つくば市島名907番1地先から	TX区画整理事業（島名・福田坪地区）による路線の再編成のため	54, 56	275.6
新		つくば市島名769番地先まで			
旧	6-4159号線	つくば市小荃1462番1地先(右)から	終点誤りのため	57, 59	358.6
新		つくば市小荃77番1地先(右)まで			
旧	6-4159号線	つくば市小荃1462番1地先(右)から	終点誤りのため	58, 60	494.0
新		つくば市稲荷川40番2地先まで			

合計路線	40本
合計延長（変更前）	22335.0m
合計延長（変更後）	15664.4m

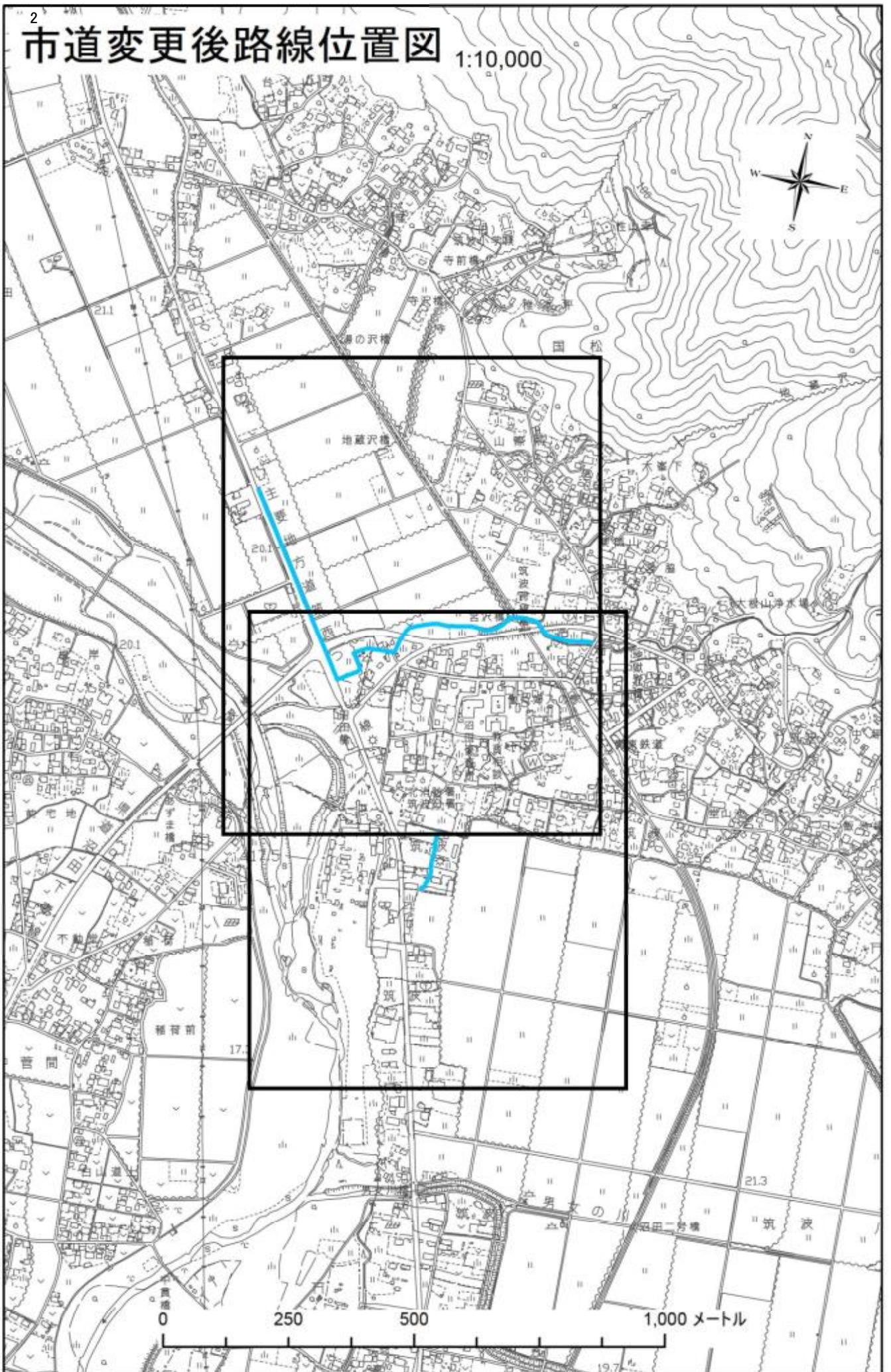


# 市道変更前路線位置図 1:10,000





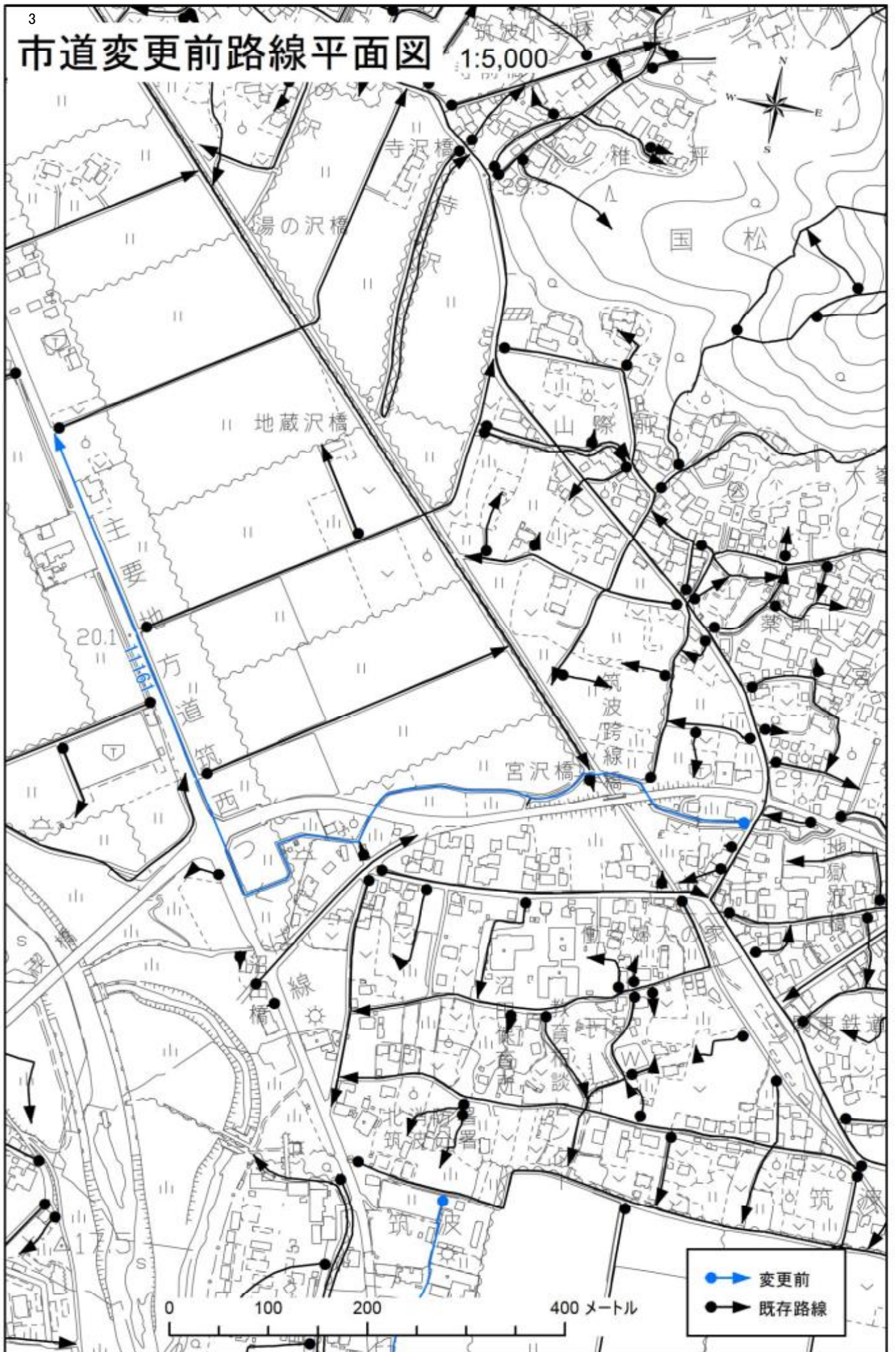
# 市道変更後路線位置図 1:10,000





# 市道変更前路線平面図

1:5,000

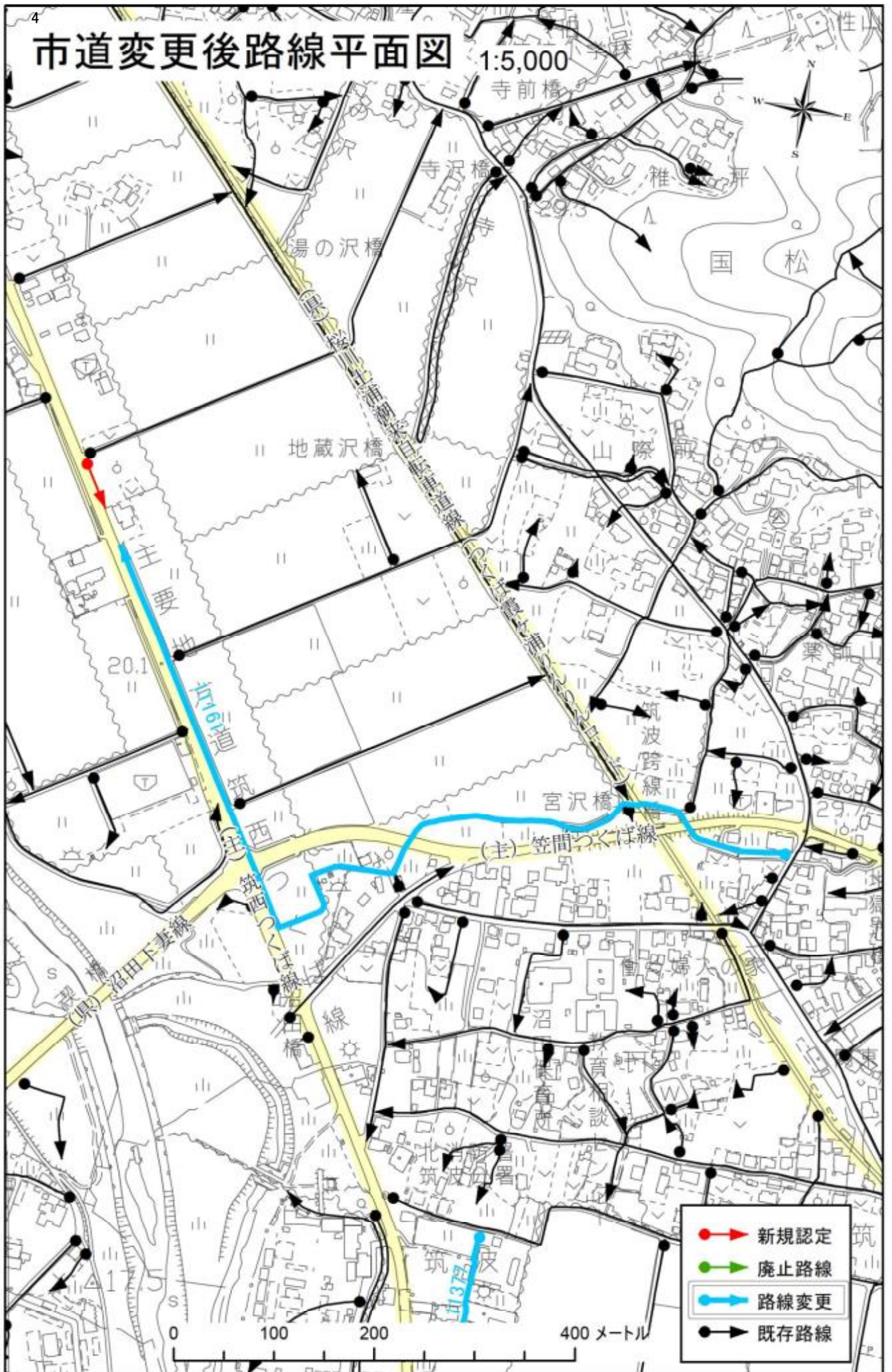


	変更前
	既存路線



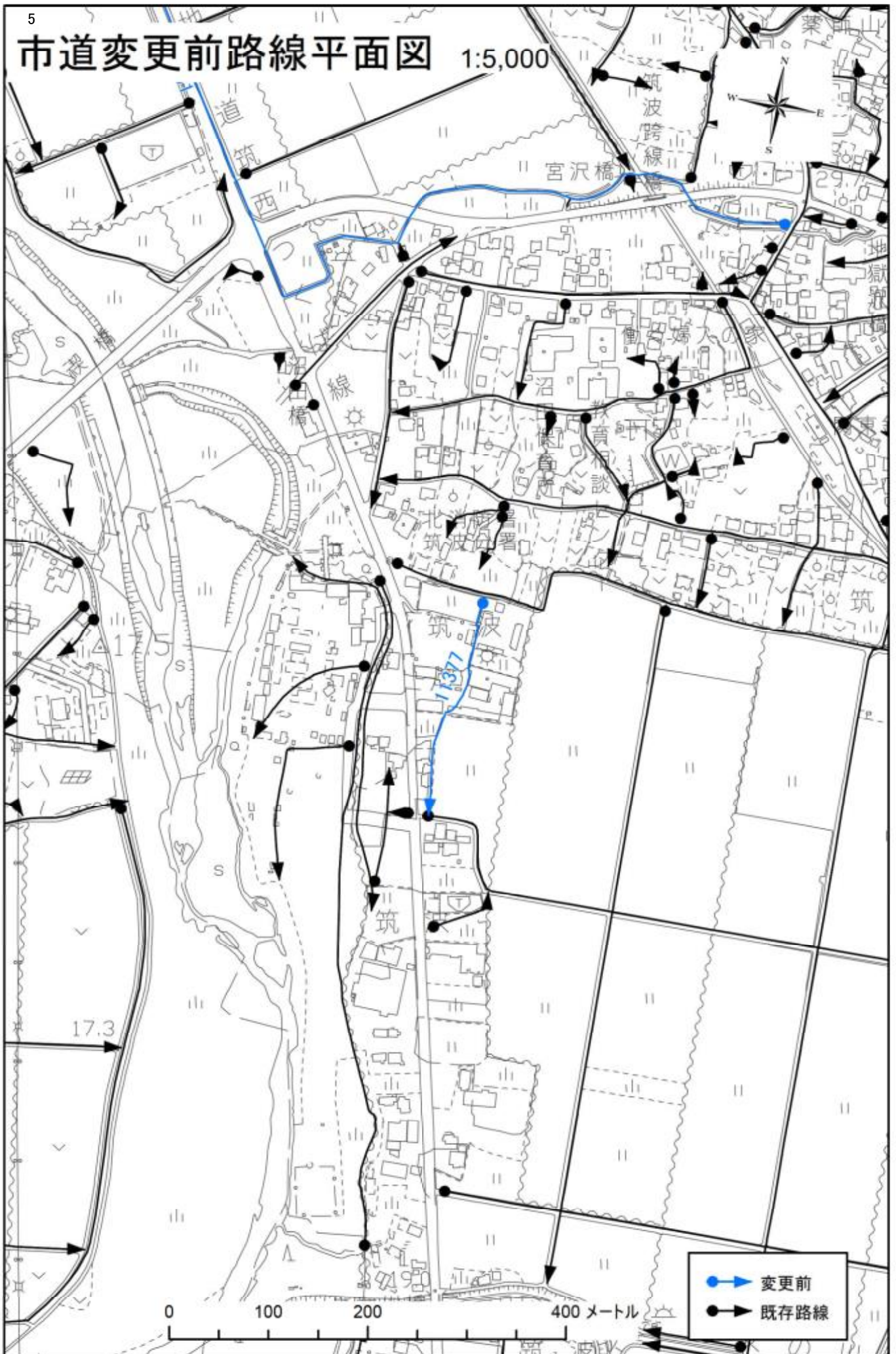
# 市道変更後路線平面図

1:5,000





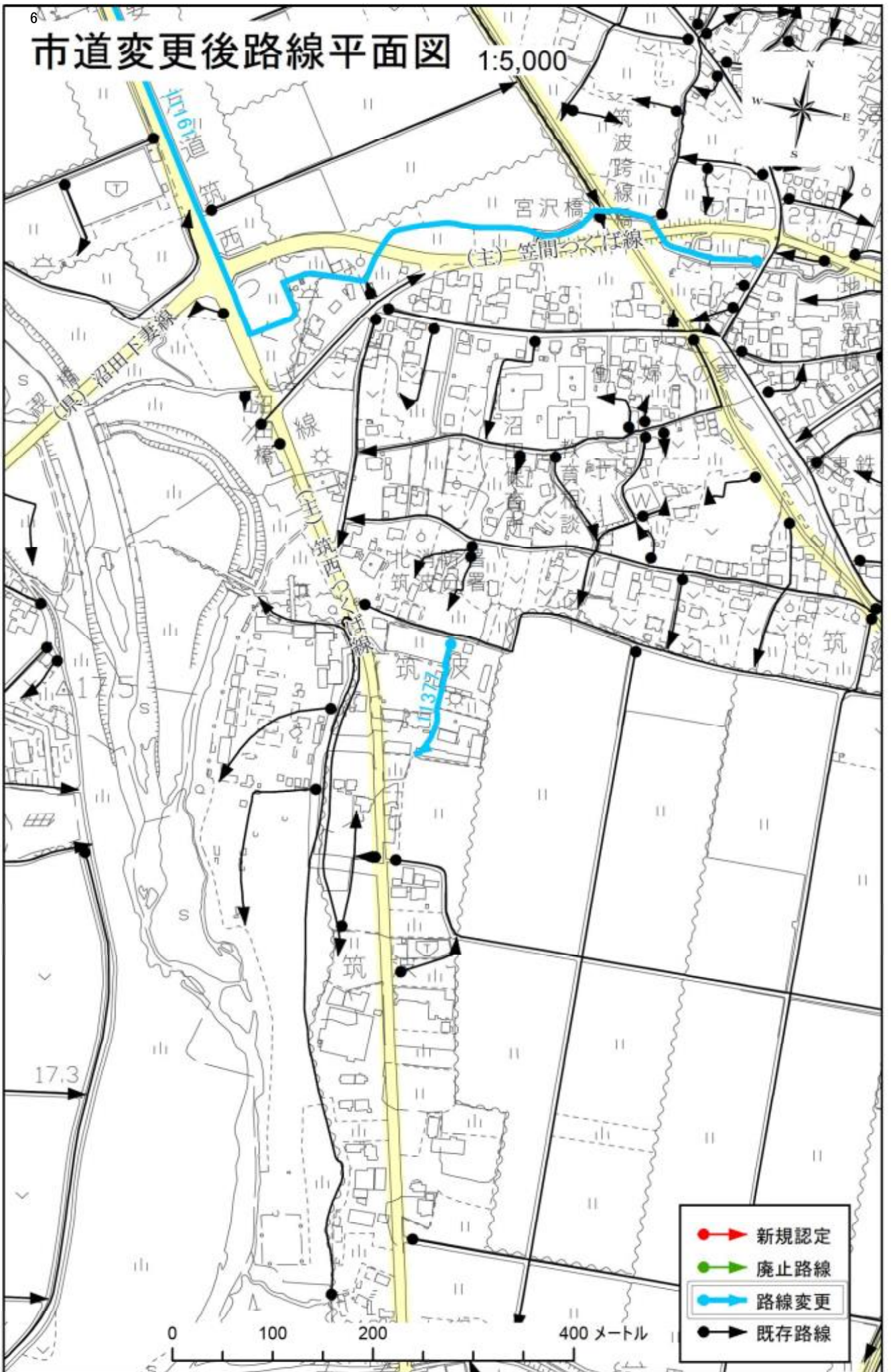
# 市道変更前路線平面図 1:5,000








# 市道変更後路線平面図

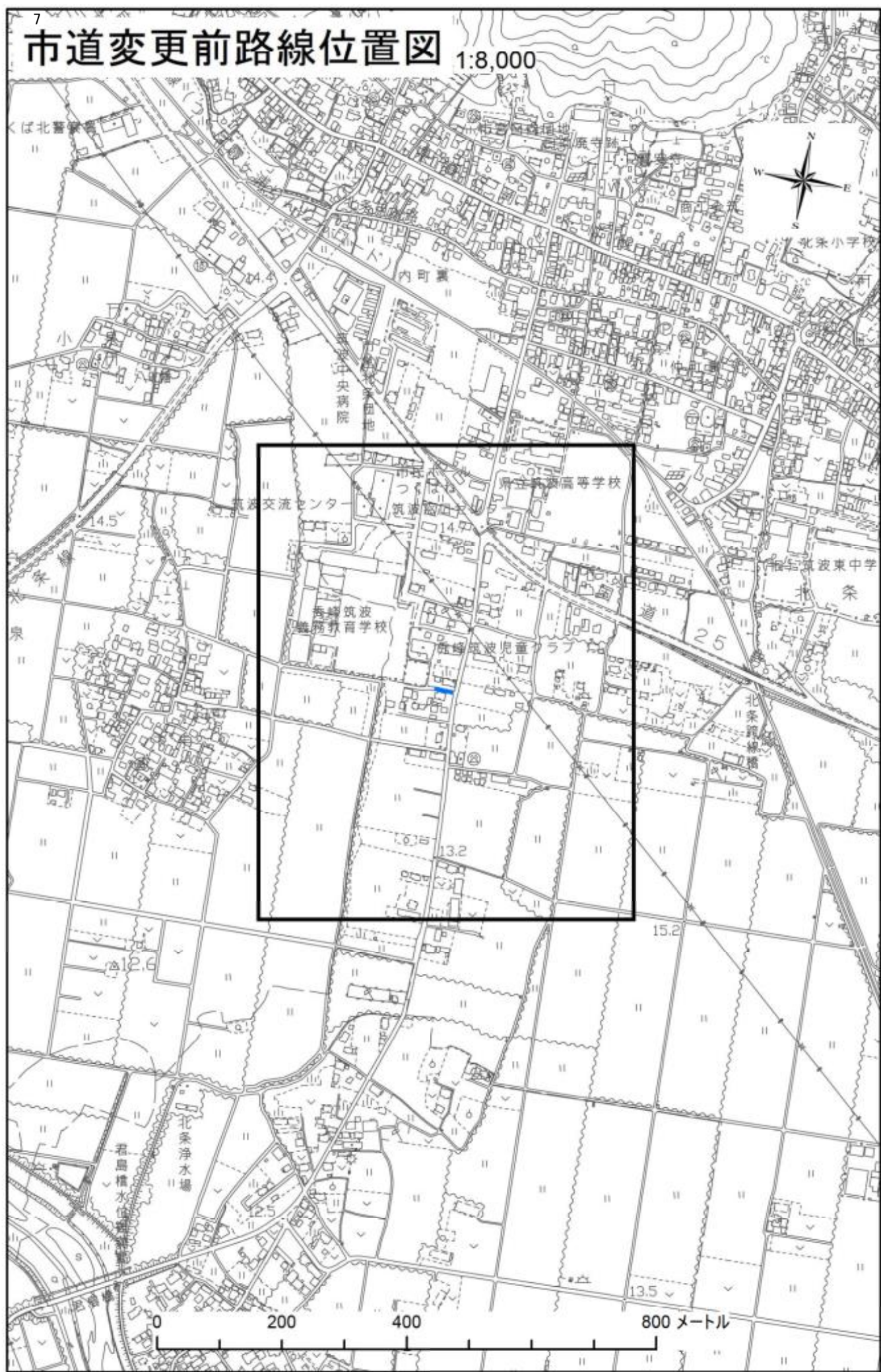
1:5,000



	新規認定
	廃止路線
	路線変更
	既存路線

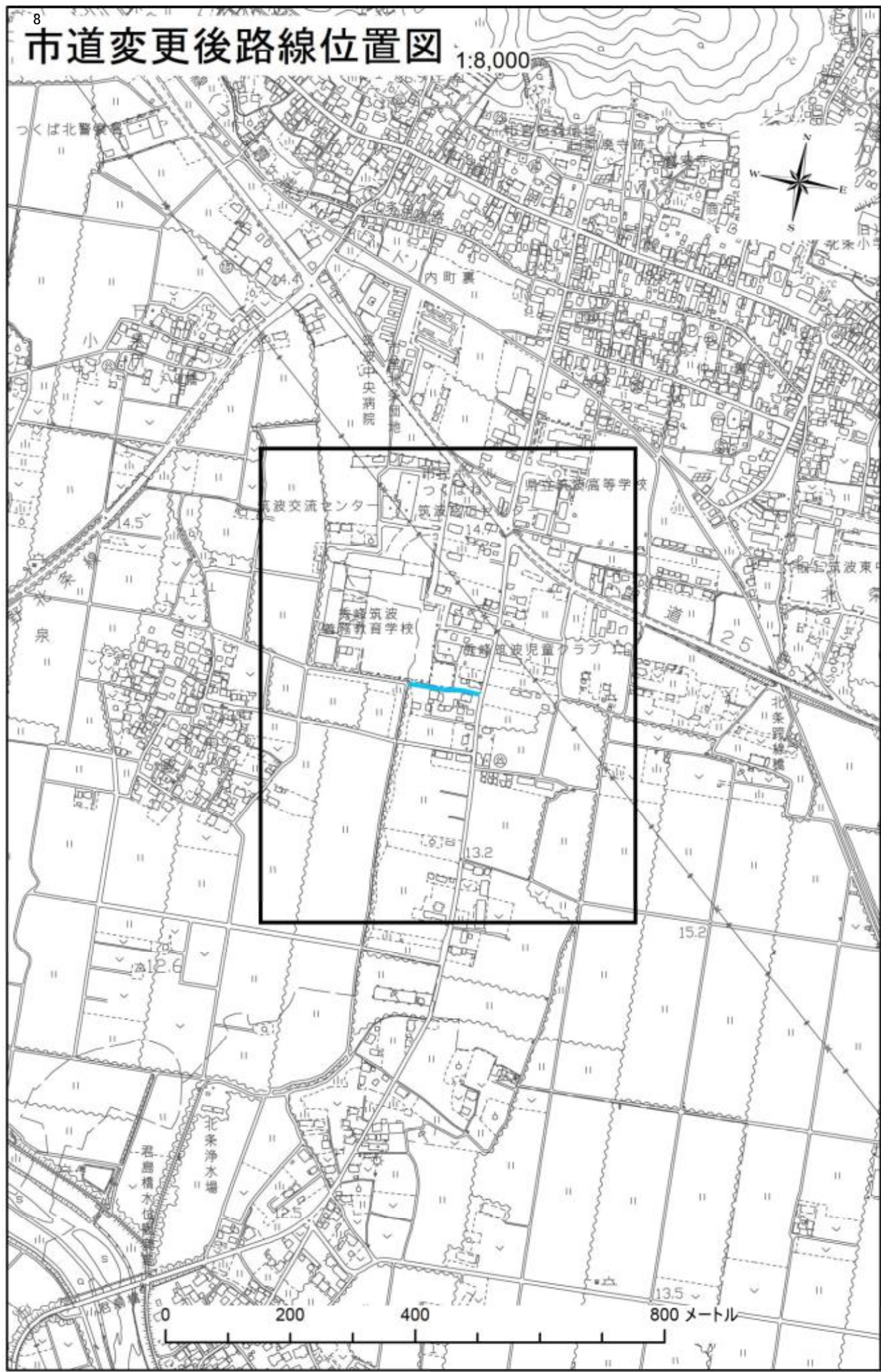


# 市道変更前路線位置図 1:8,000



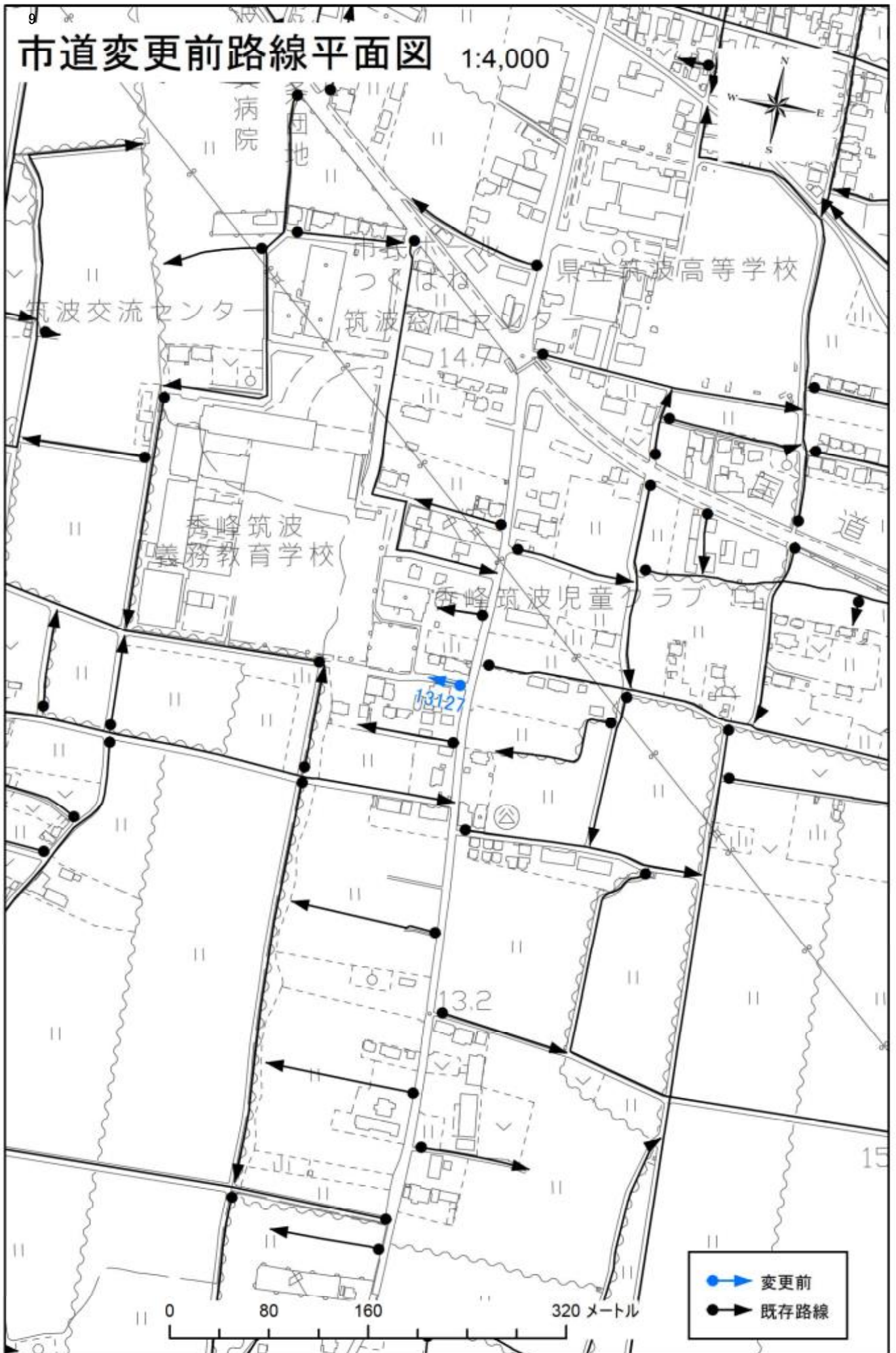


# 市道変更後路線位置図 1:8,000

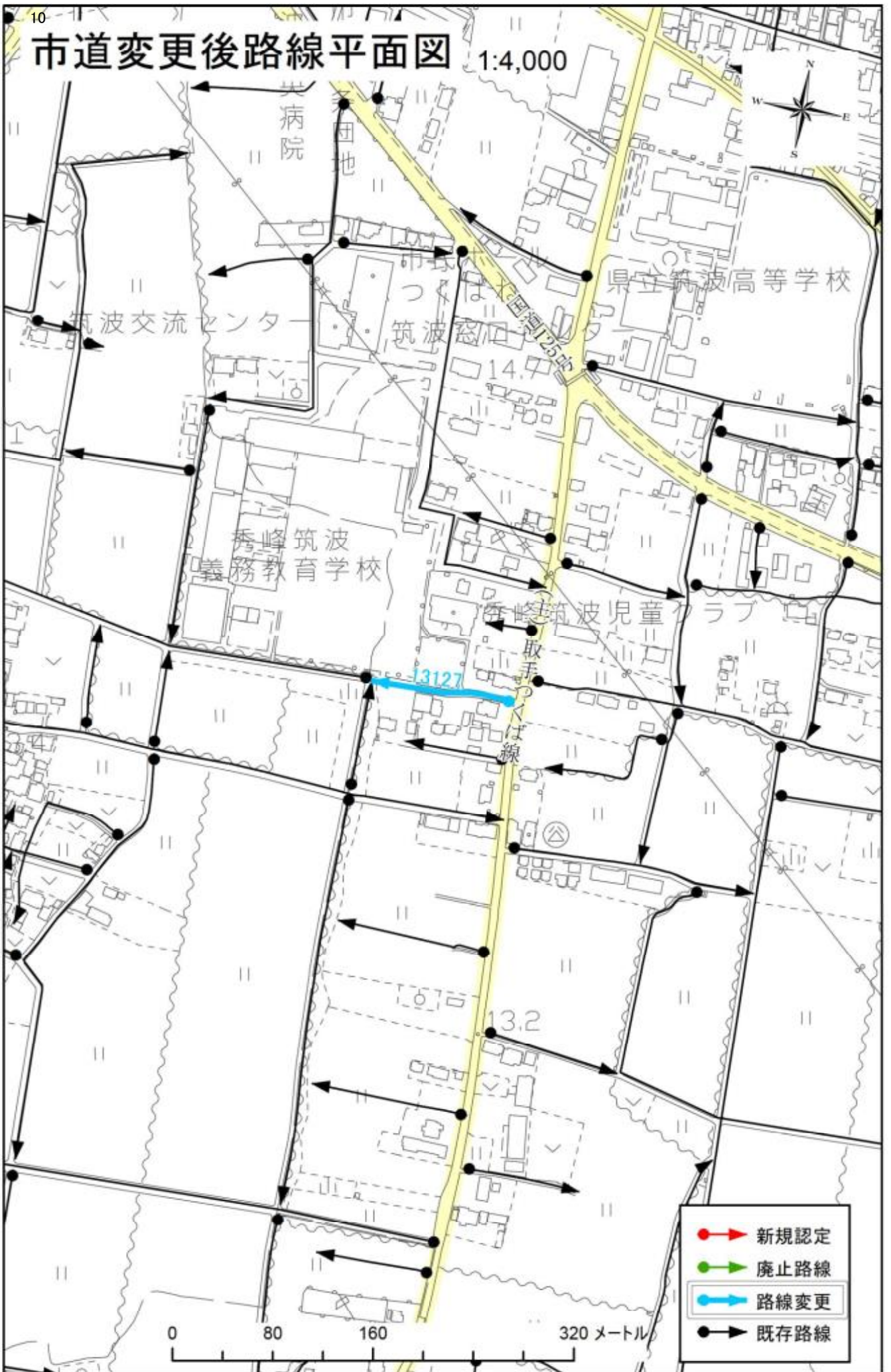




# 市道変更前路線平面図 1:4,000

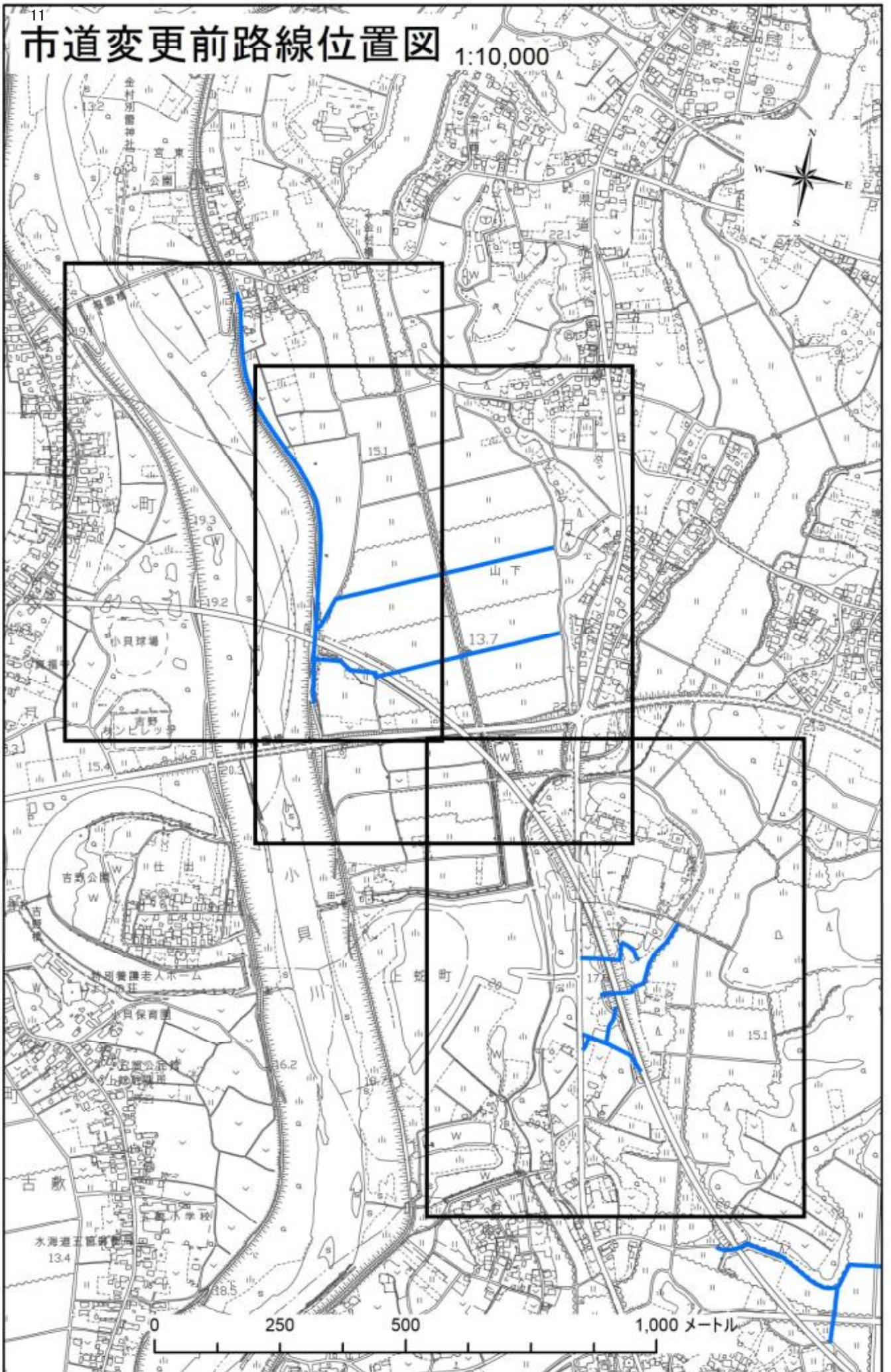


# 市道変更後路線平面図 1:4,000



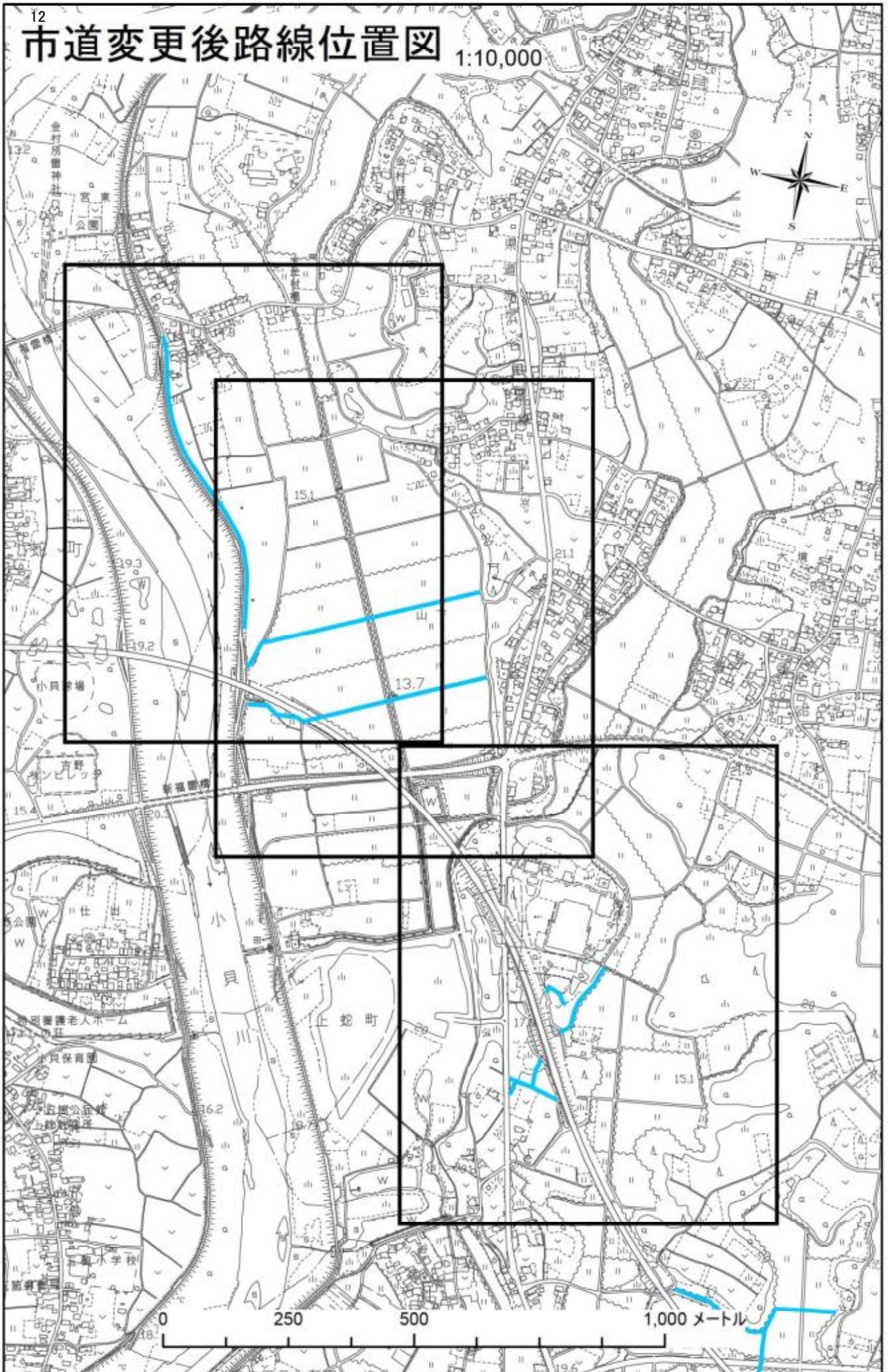


# 市道変更前路線位置図 1:10,000



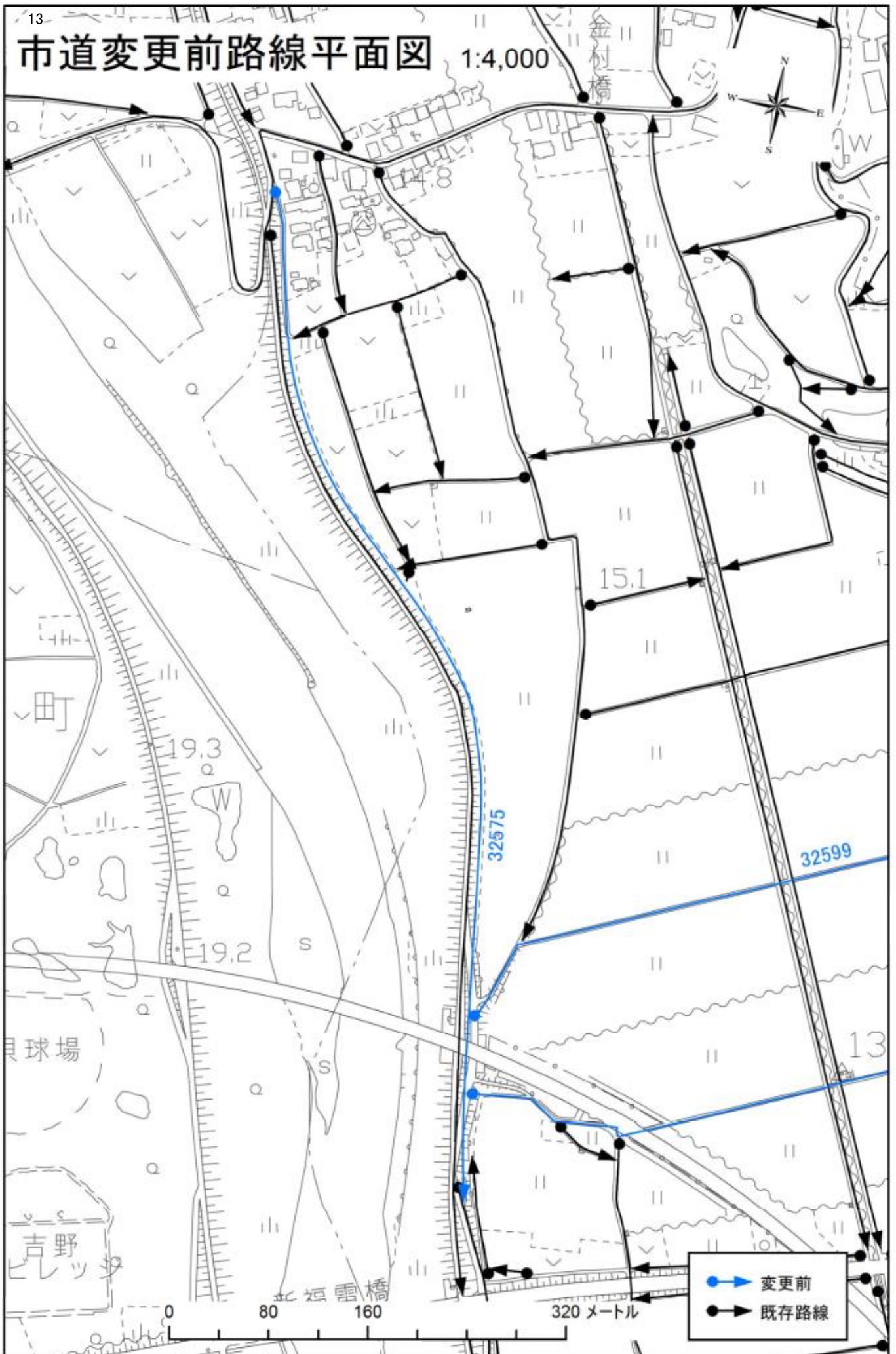


# 市道変更後路線位置図 1:10,000

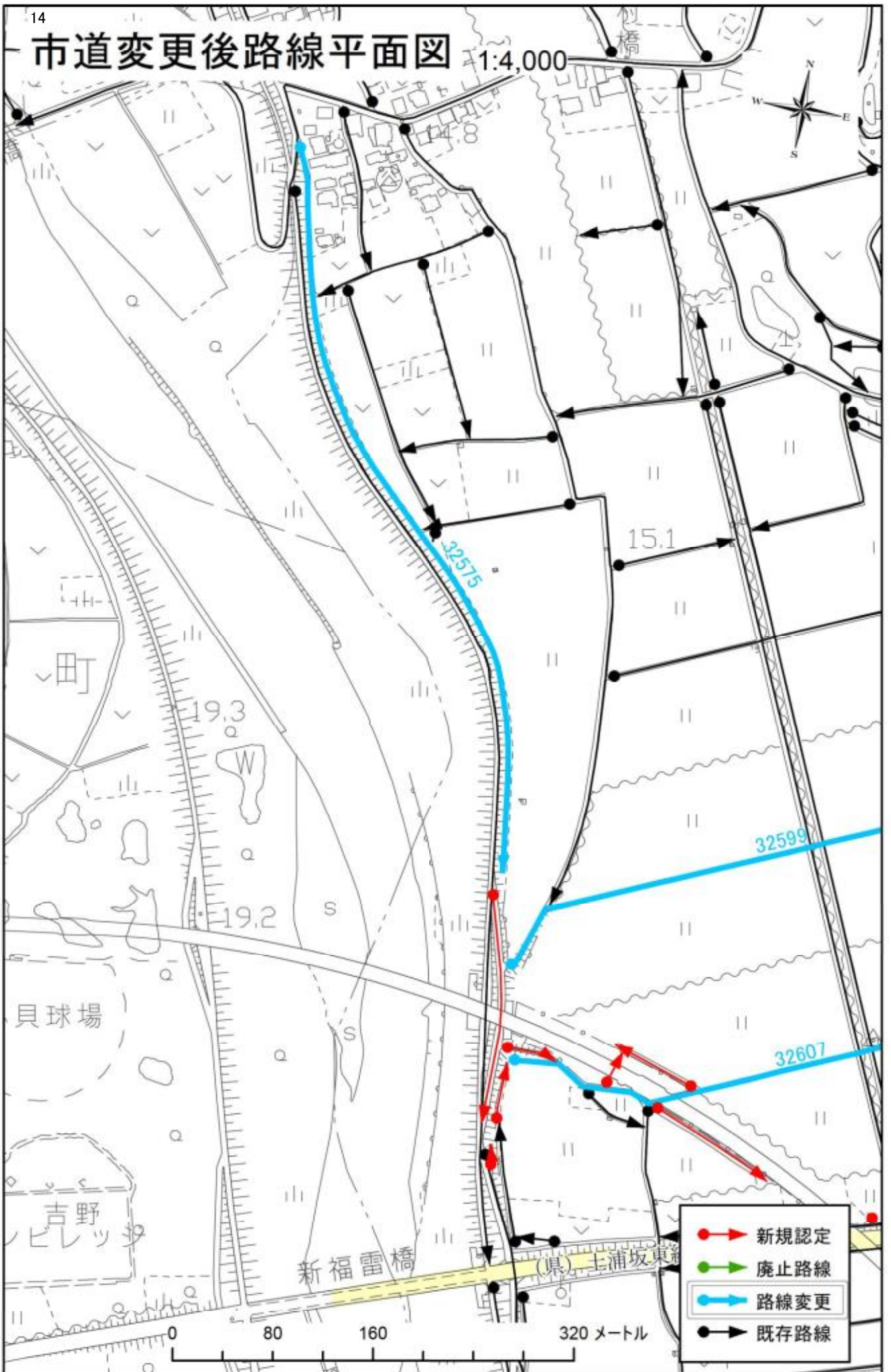




# 市道変更前路線平面図 1:4,000



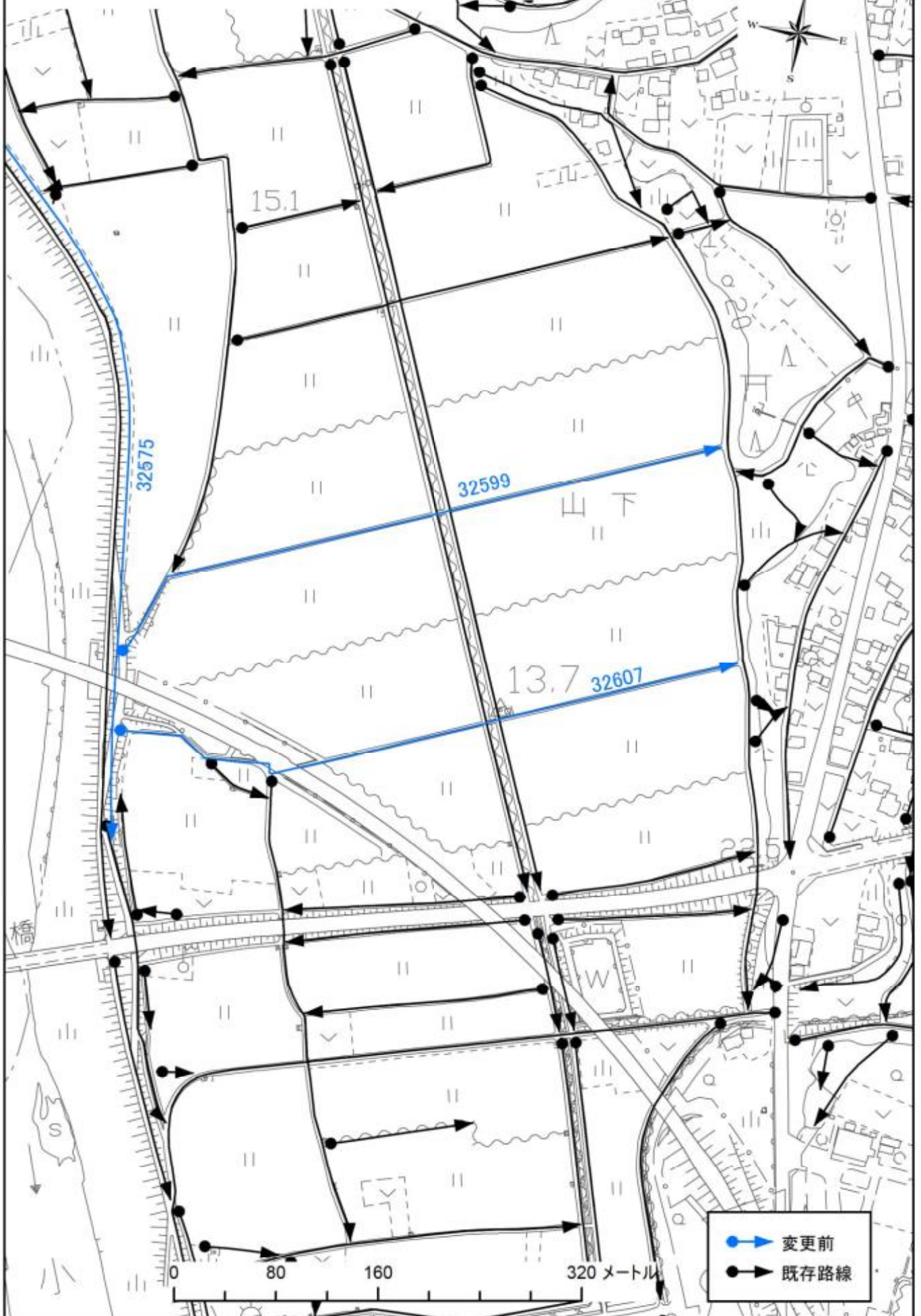
# 市道変更後路線平面図 1:4,000





# 市道変更前路線平面図

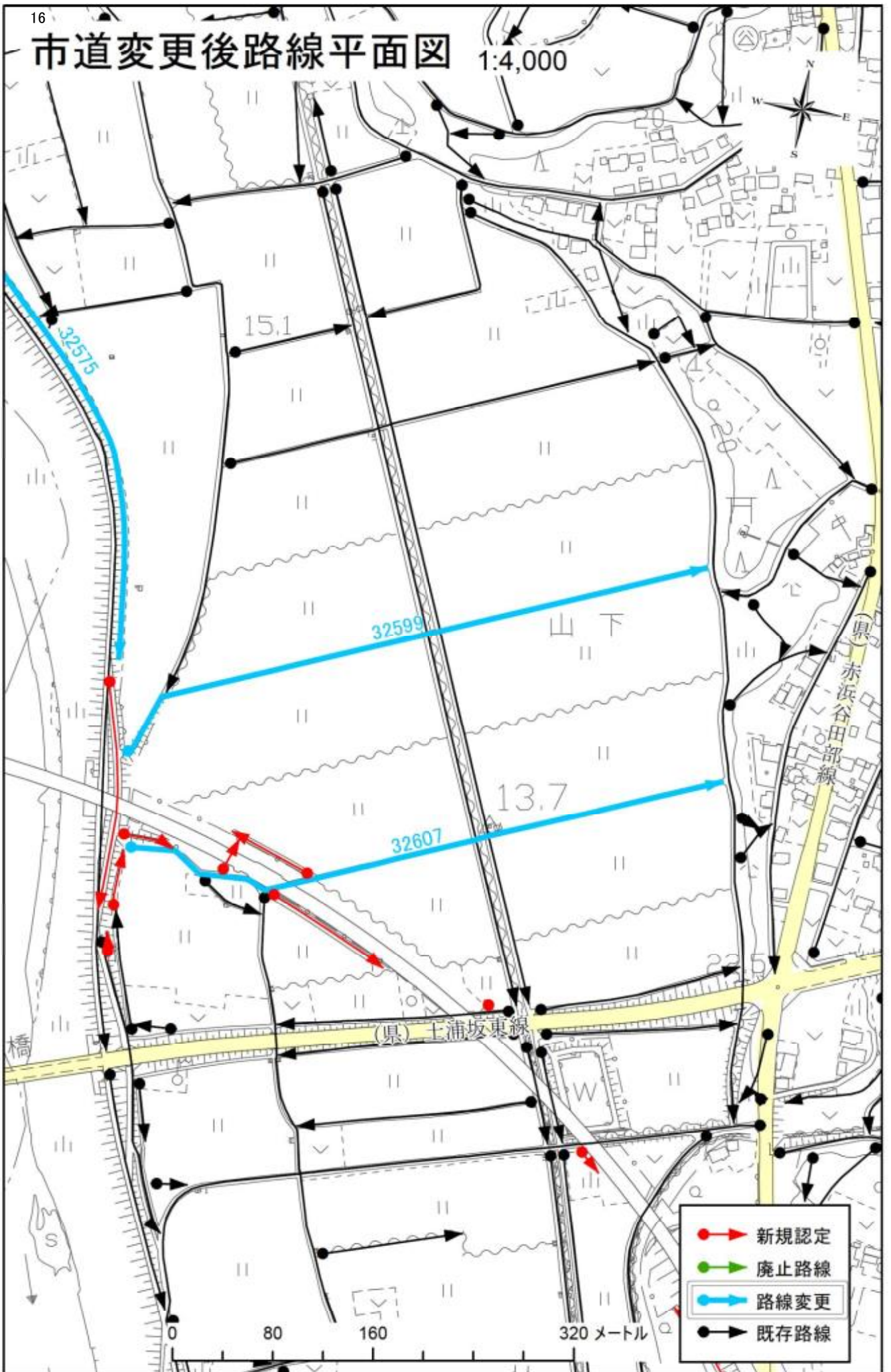
1:4,000



	変更前
	既存路線

# 市道変更後路線平面図

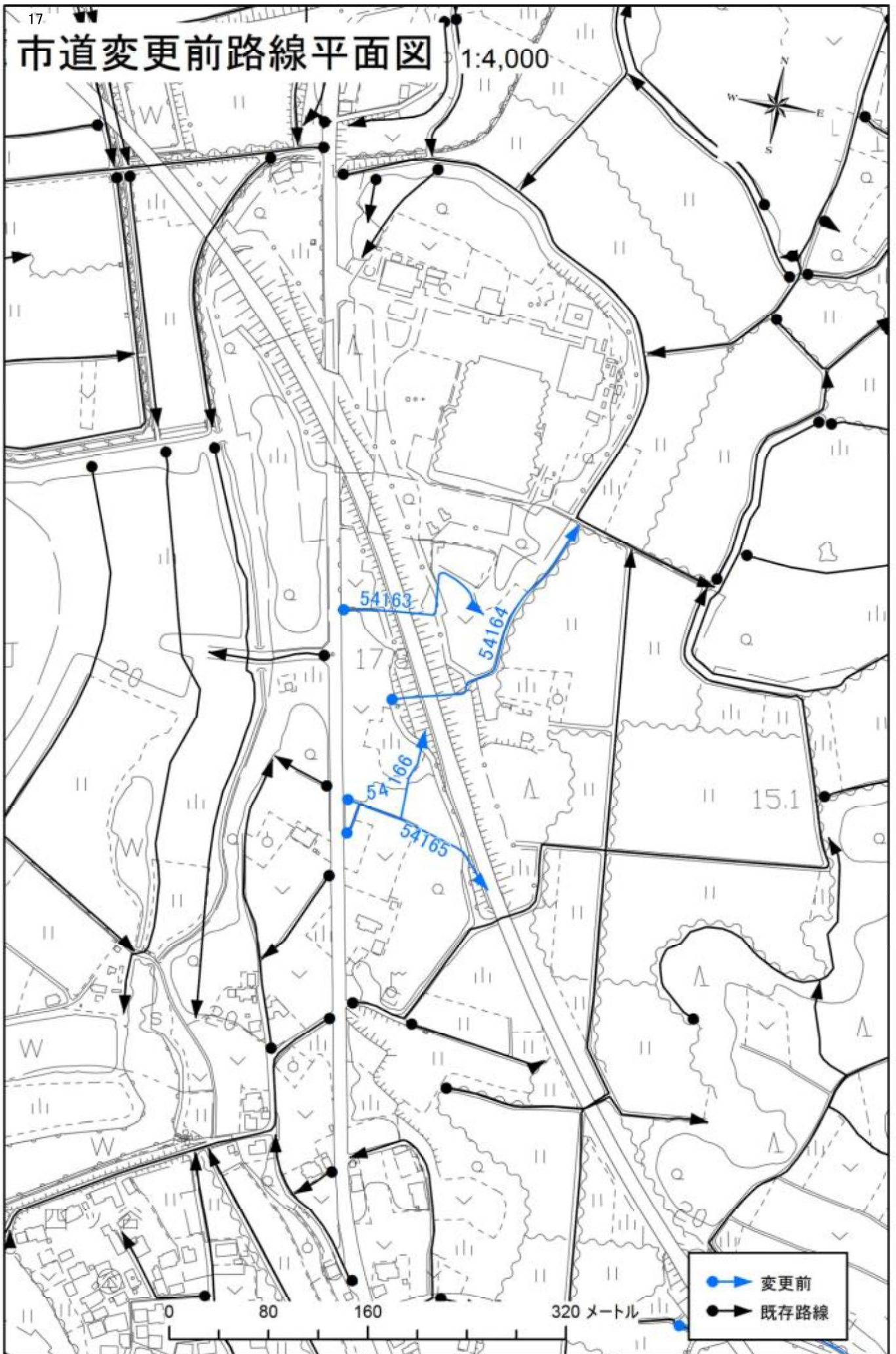
1:4,000





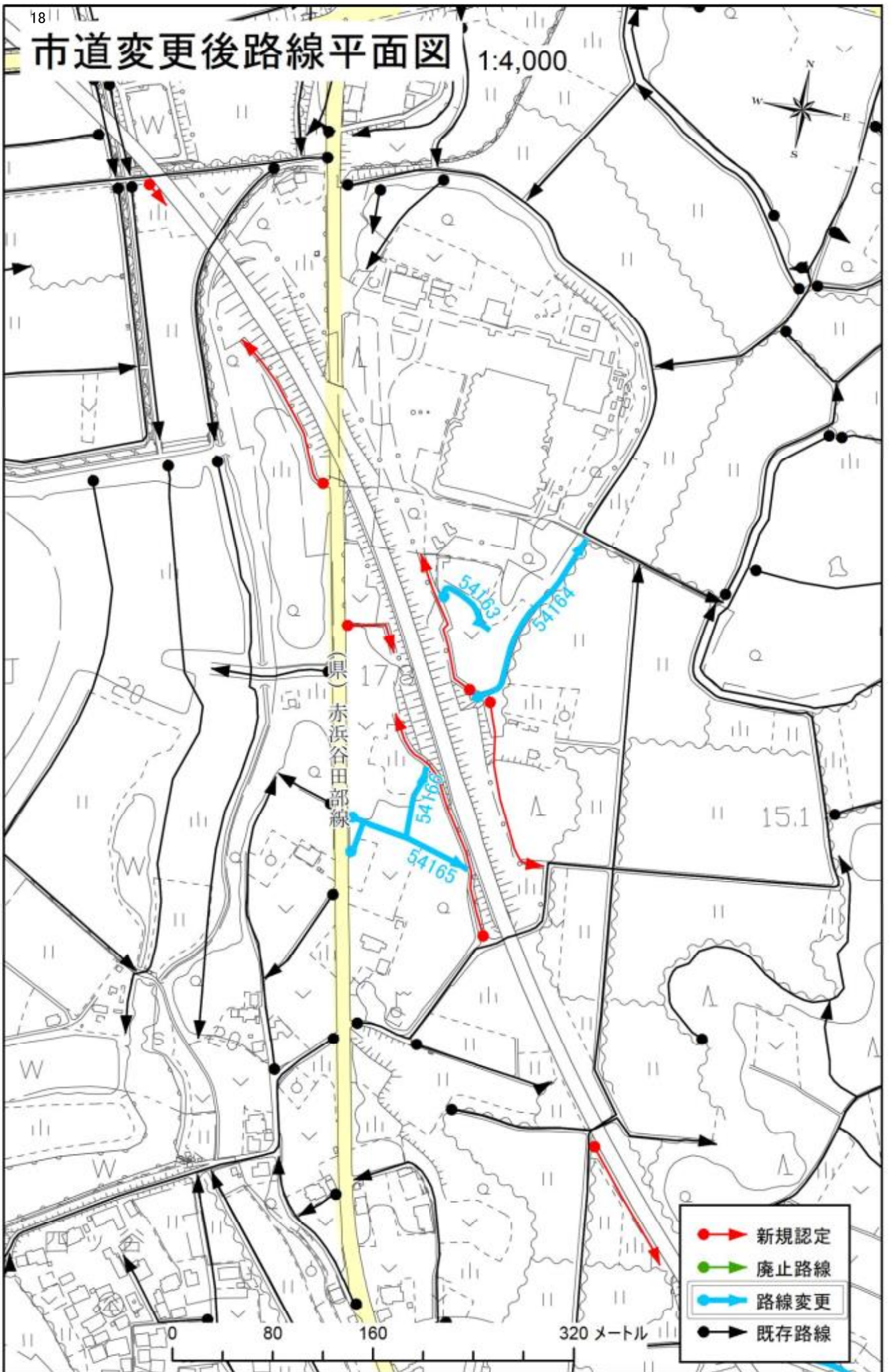
# 市道変更前路線平面図

1:4,000



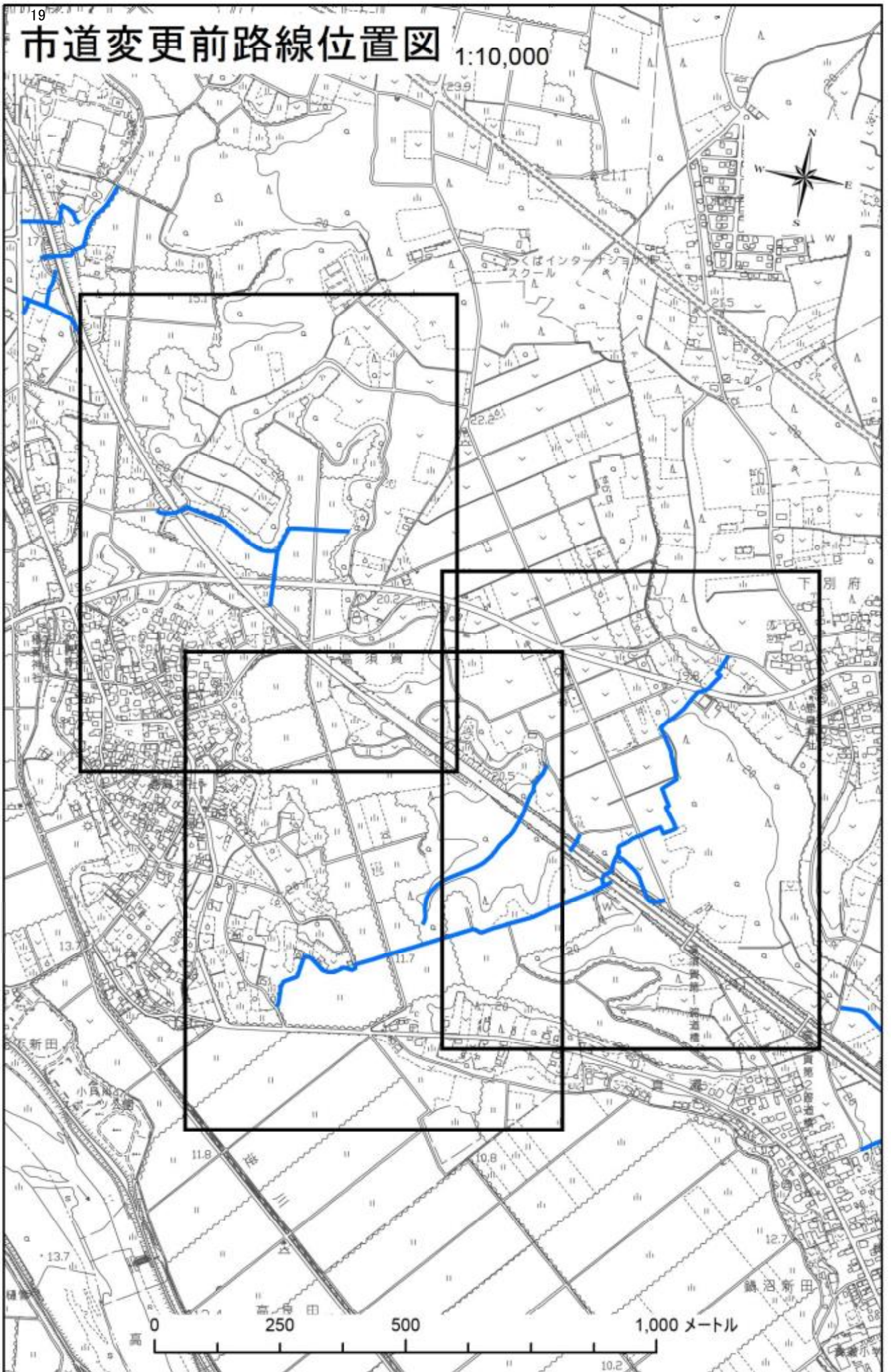
- 変更前
- 既存路線

# 市道変更後路線平面図 1:4,000



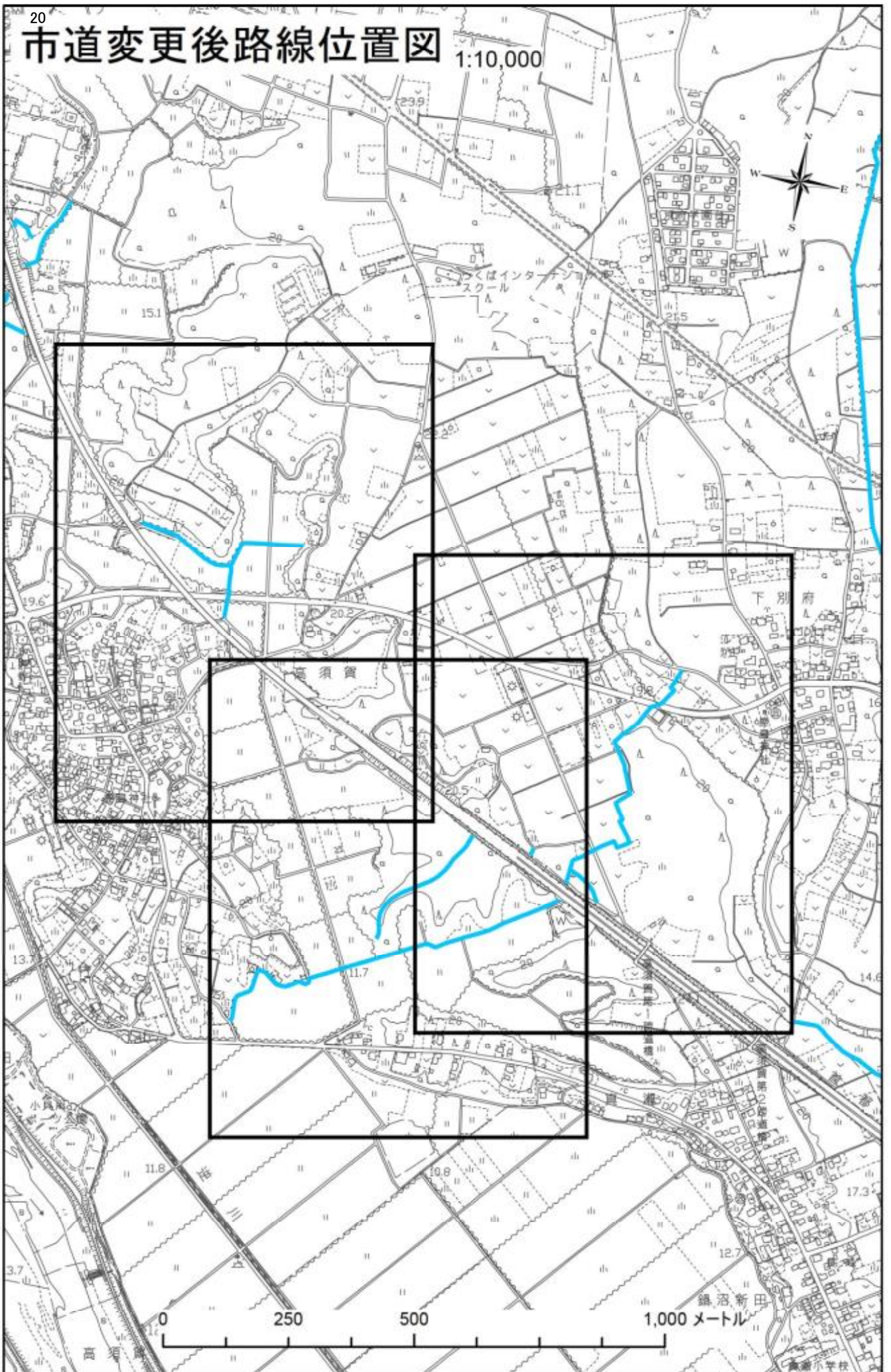


# 市道変更前路線位置図 1:10,000



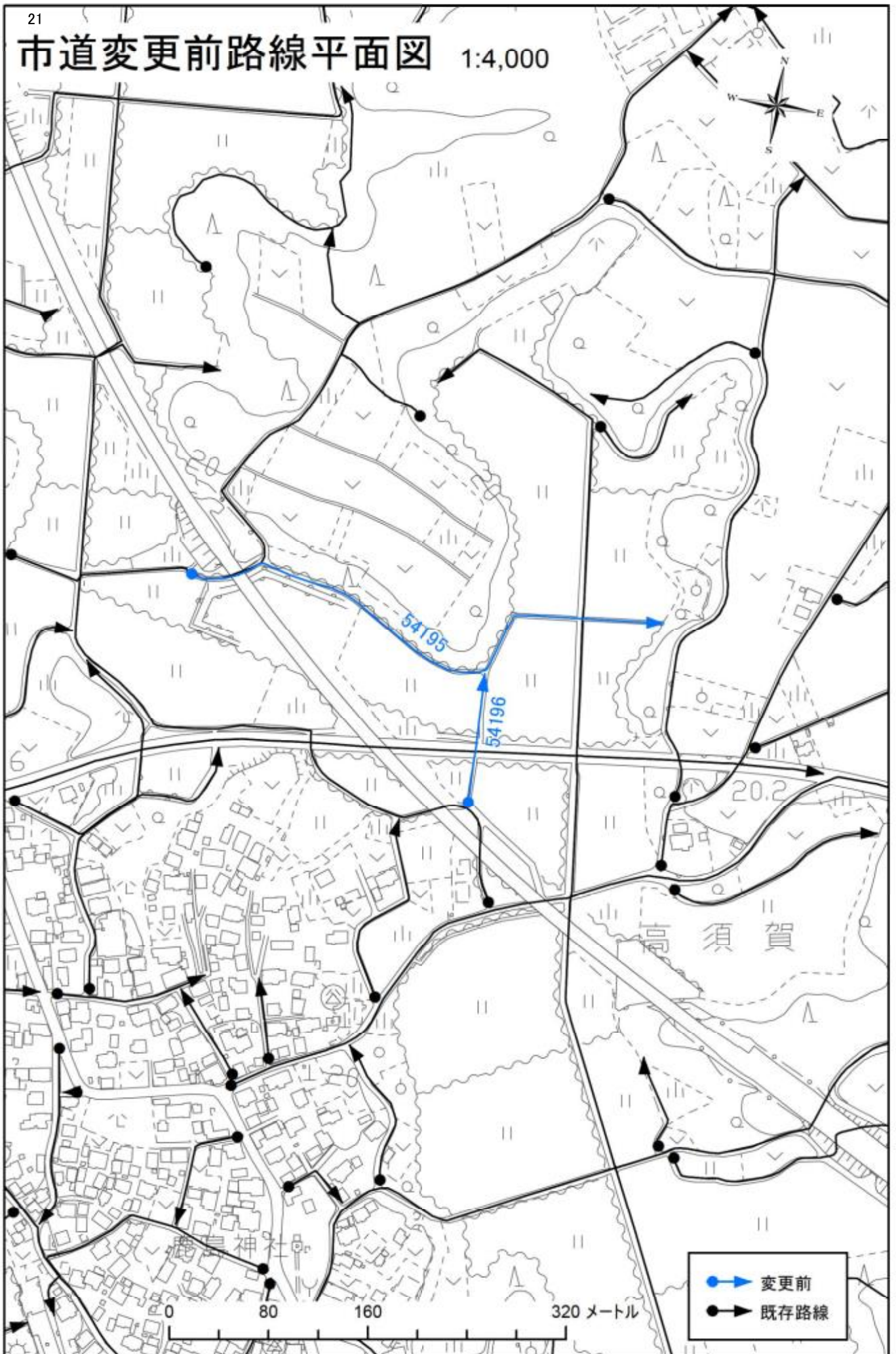


# 市道変更後路線位置図 1:10,000



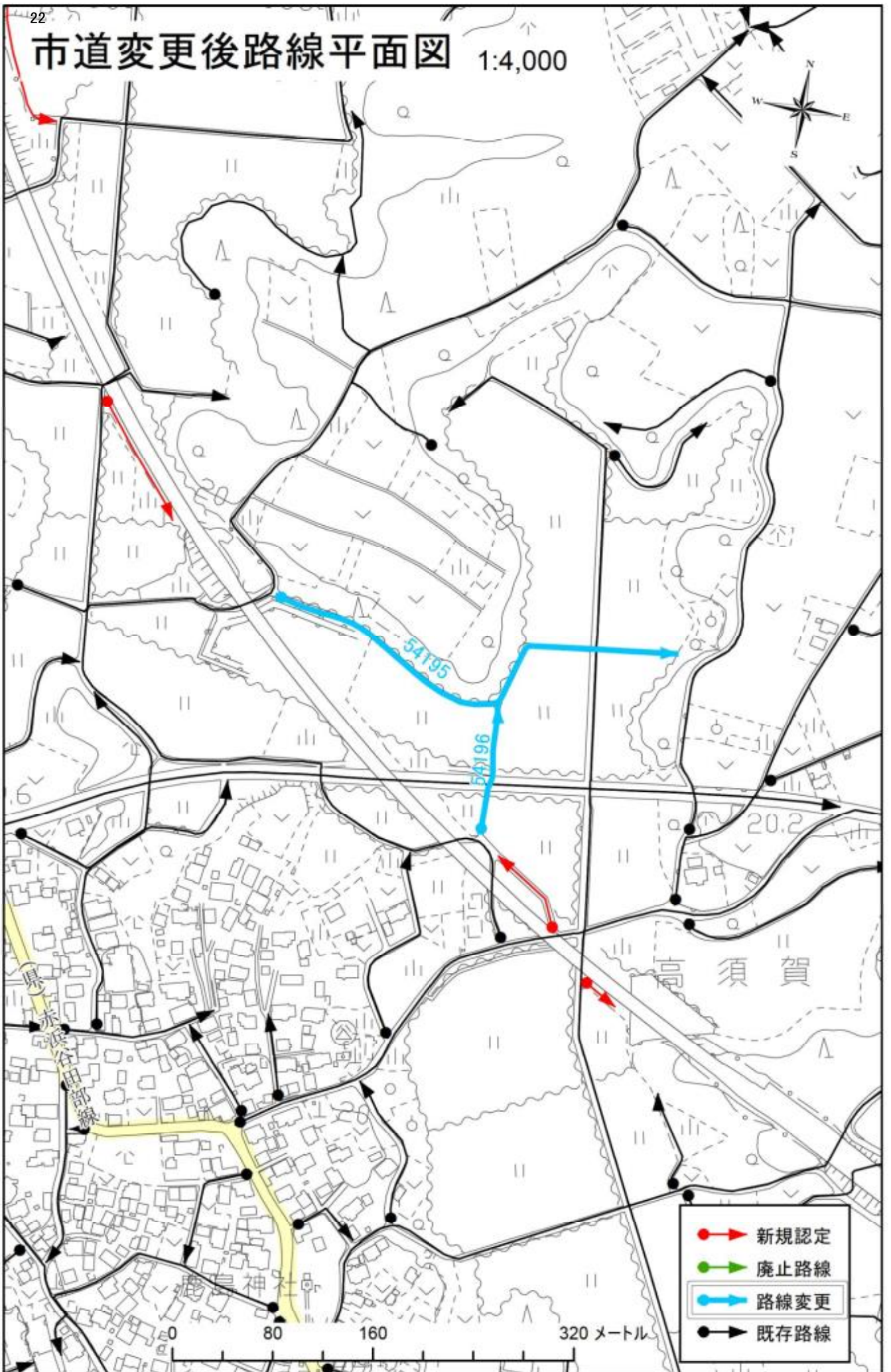


# 市道変更前路線平面図 1:4,000





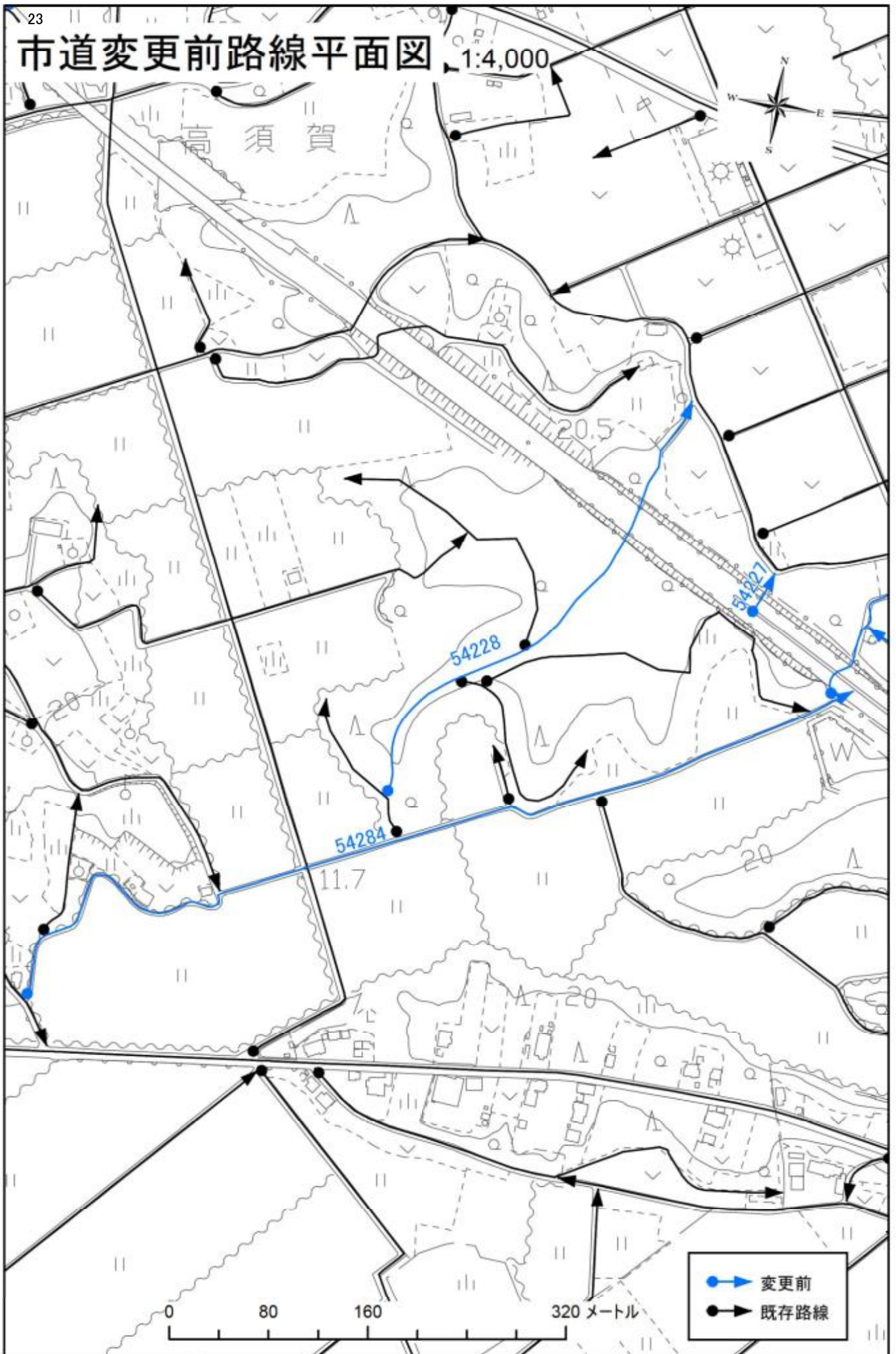
# 市道変更後路線平面図 1:4,000



- 新規認定
- 廃止路線
- 路線変更
- 既存路線

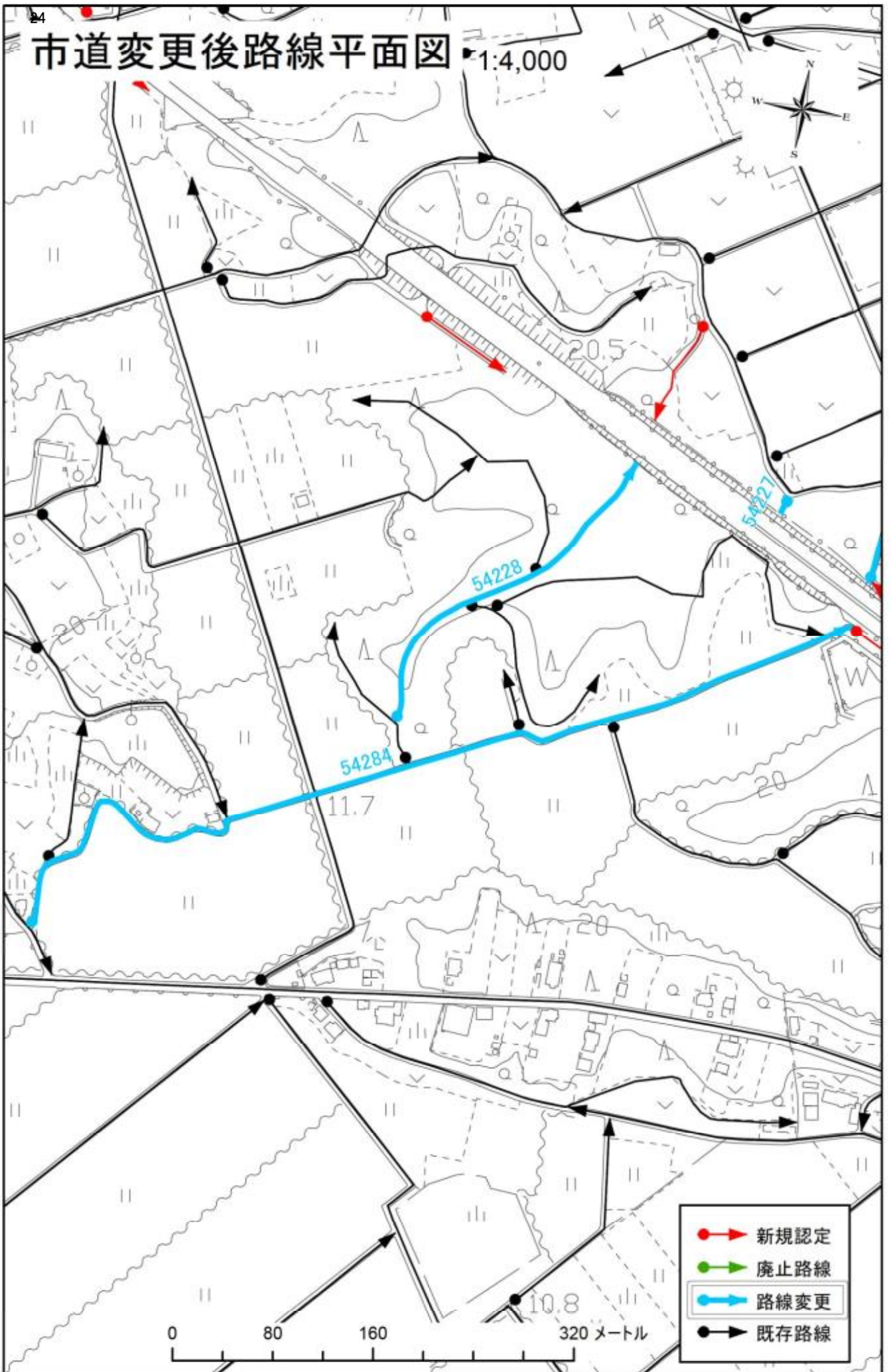
0 80 160 320メートル

# 市道変更前路線平面図 1:4,000

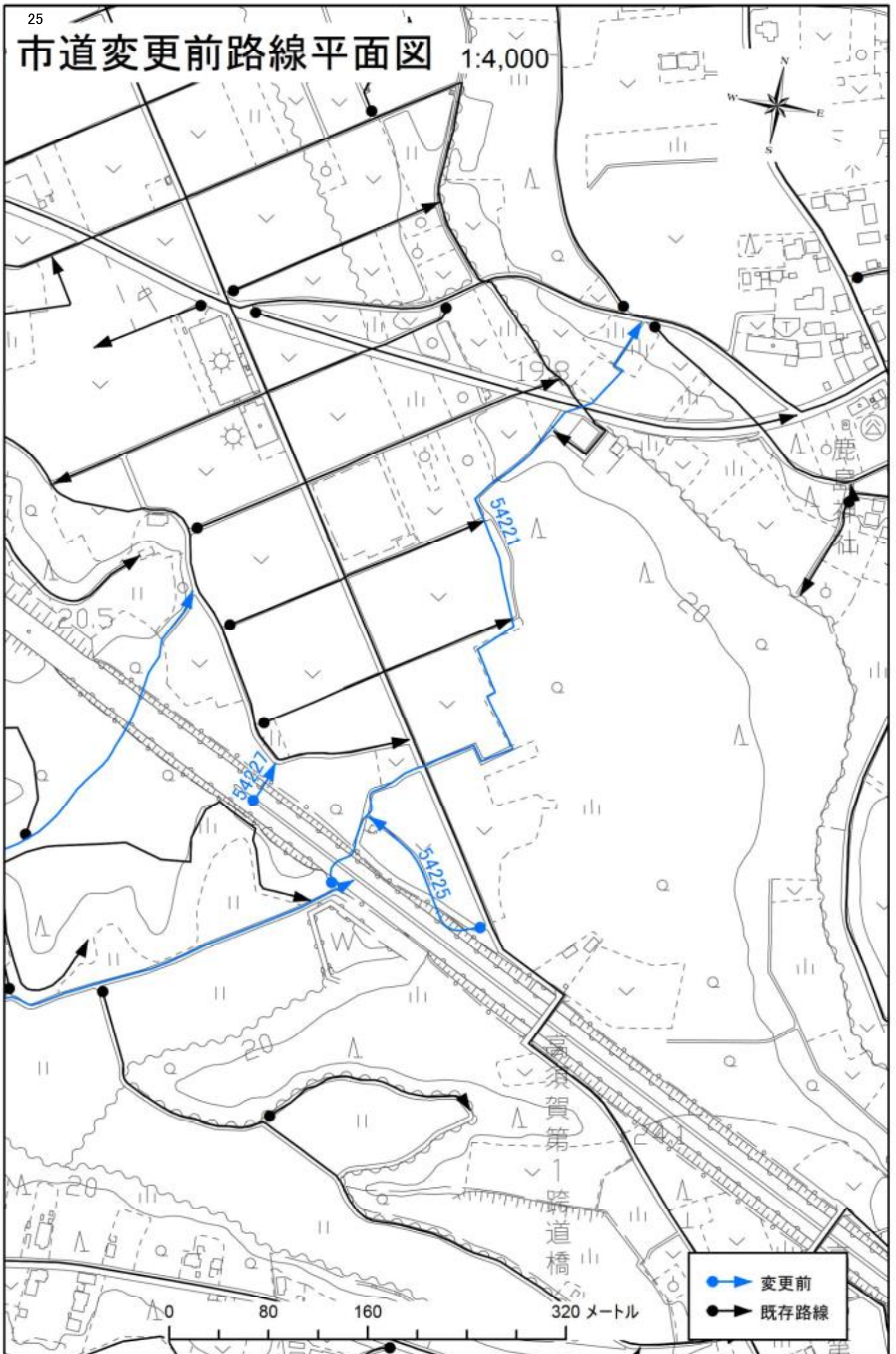




# 市道変更後路線平面図 1:4,000

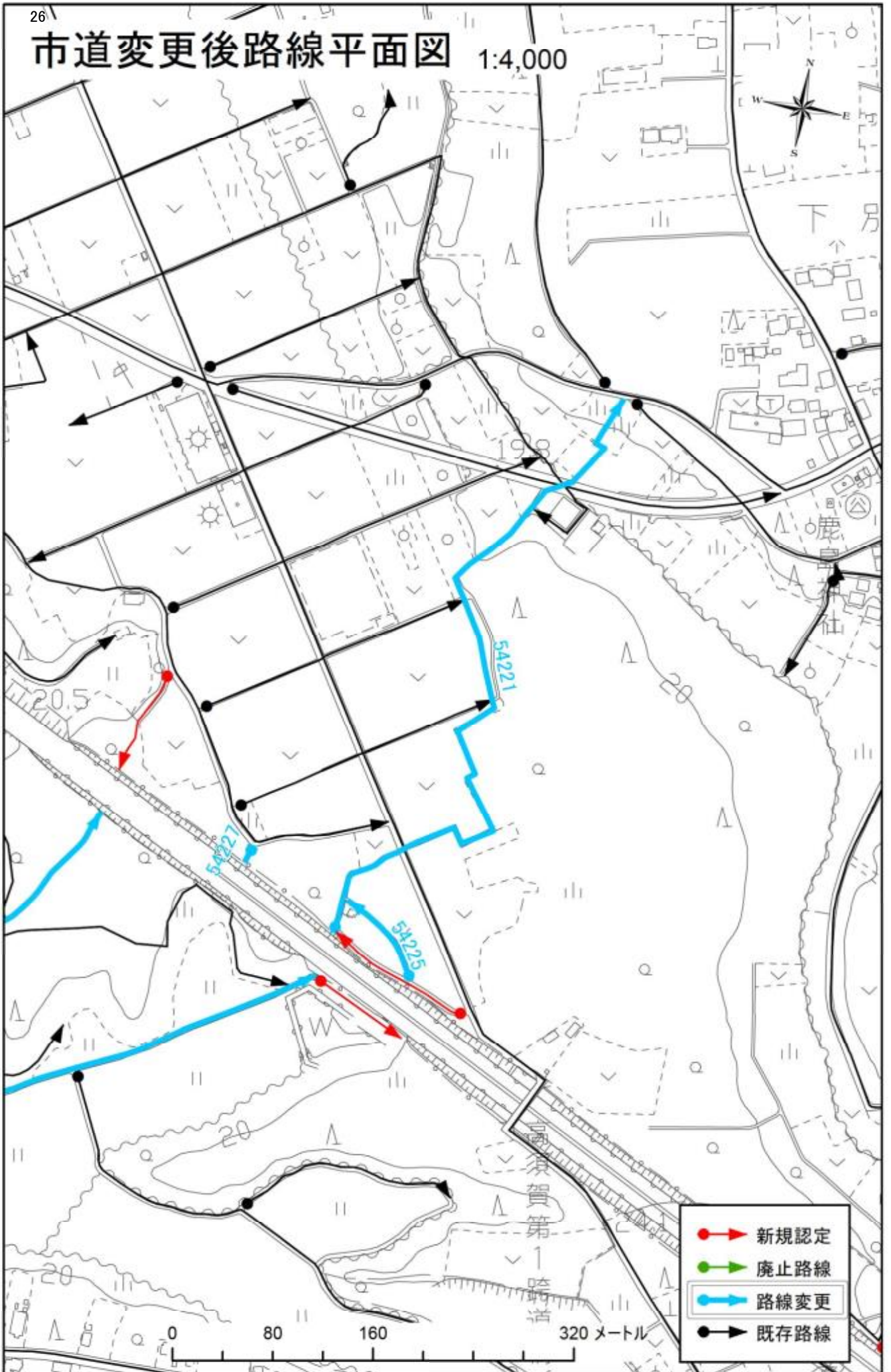


# 市道変更前路線平面図 1:4,000



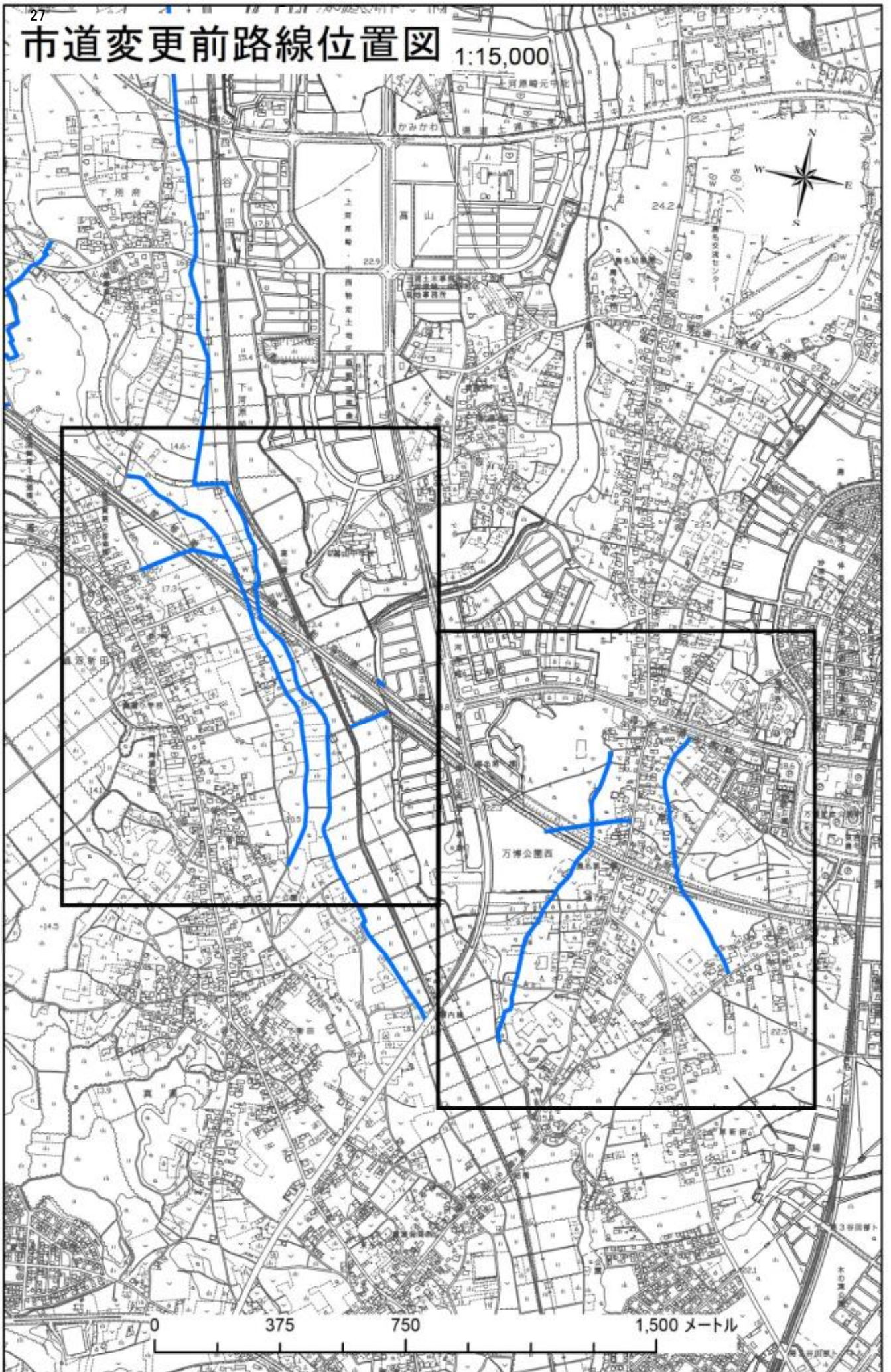


# 市道変更後路線平面図 1:4,000



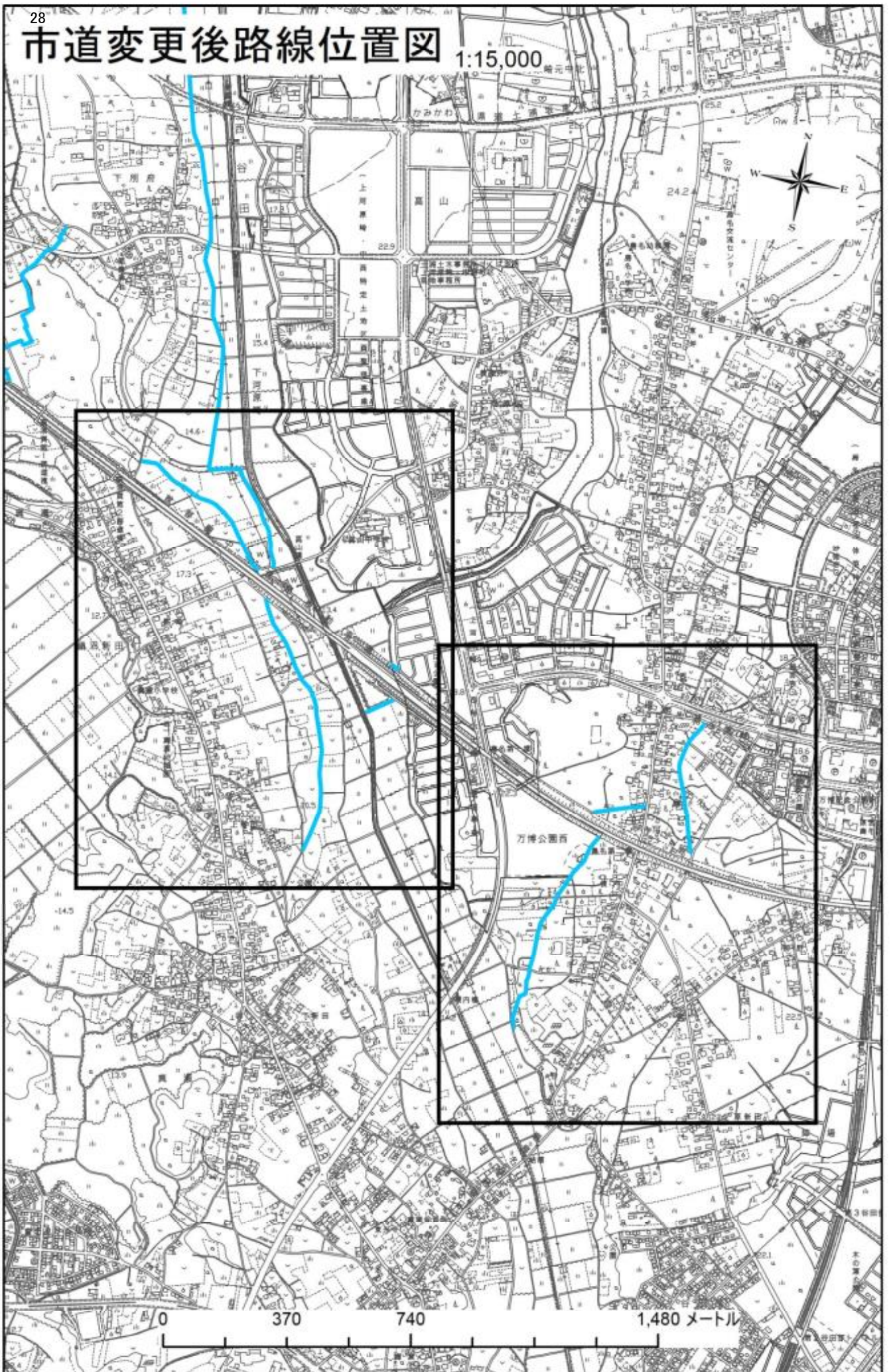


# 市道変更前路線位置図 1:15,000



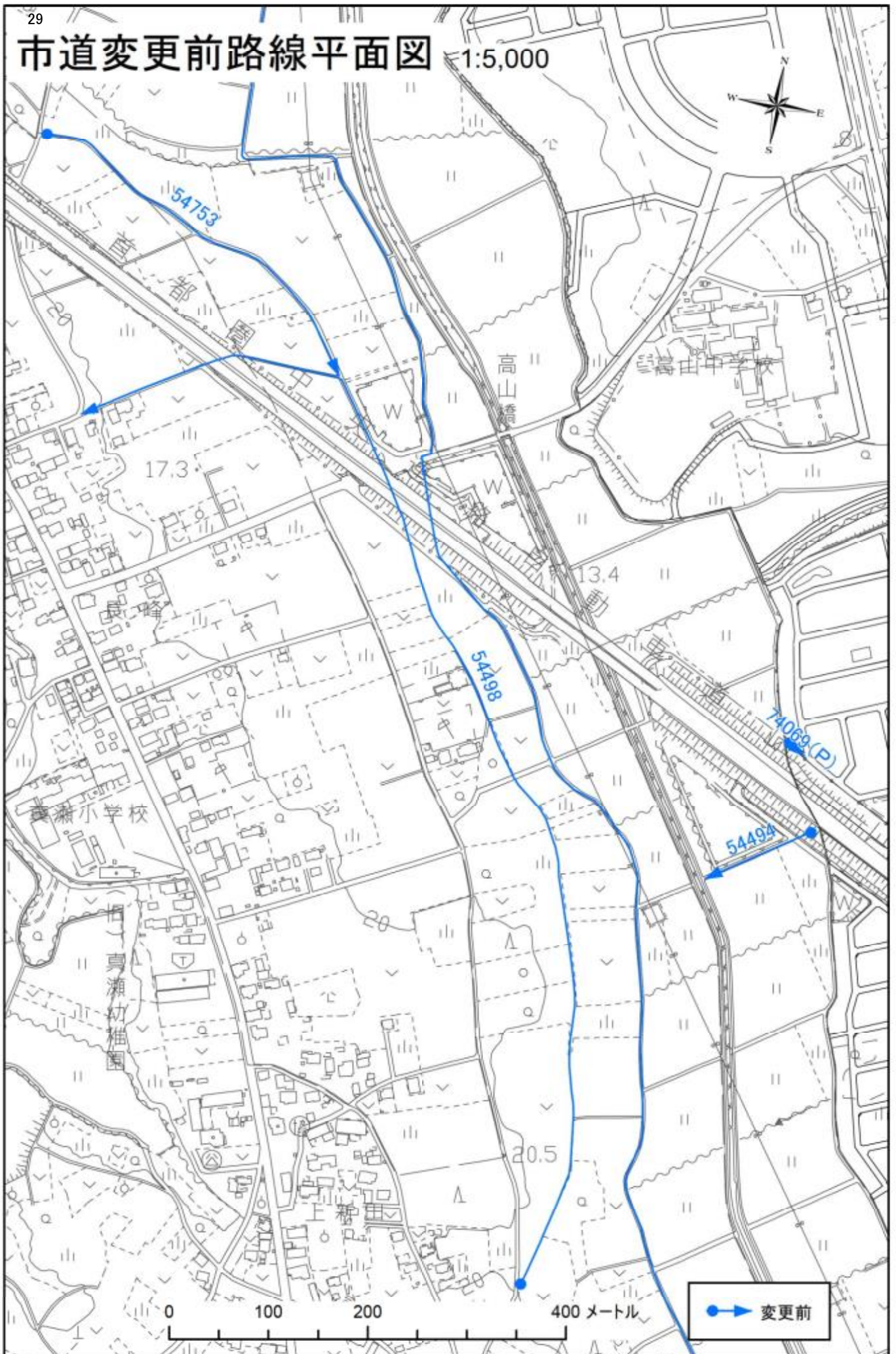


# 市道変更後路線位置図 1:15,000



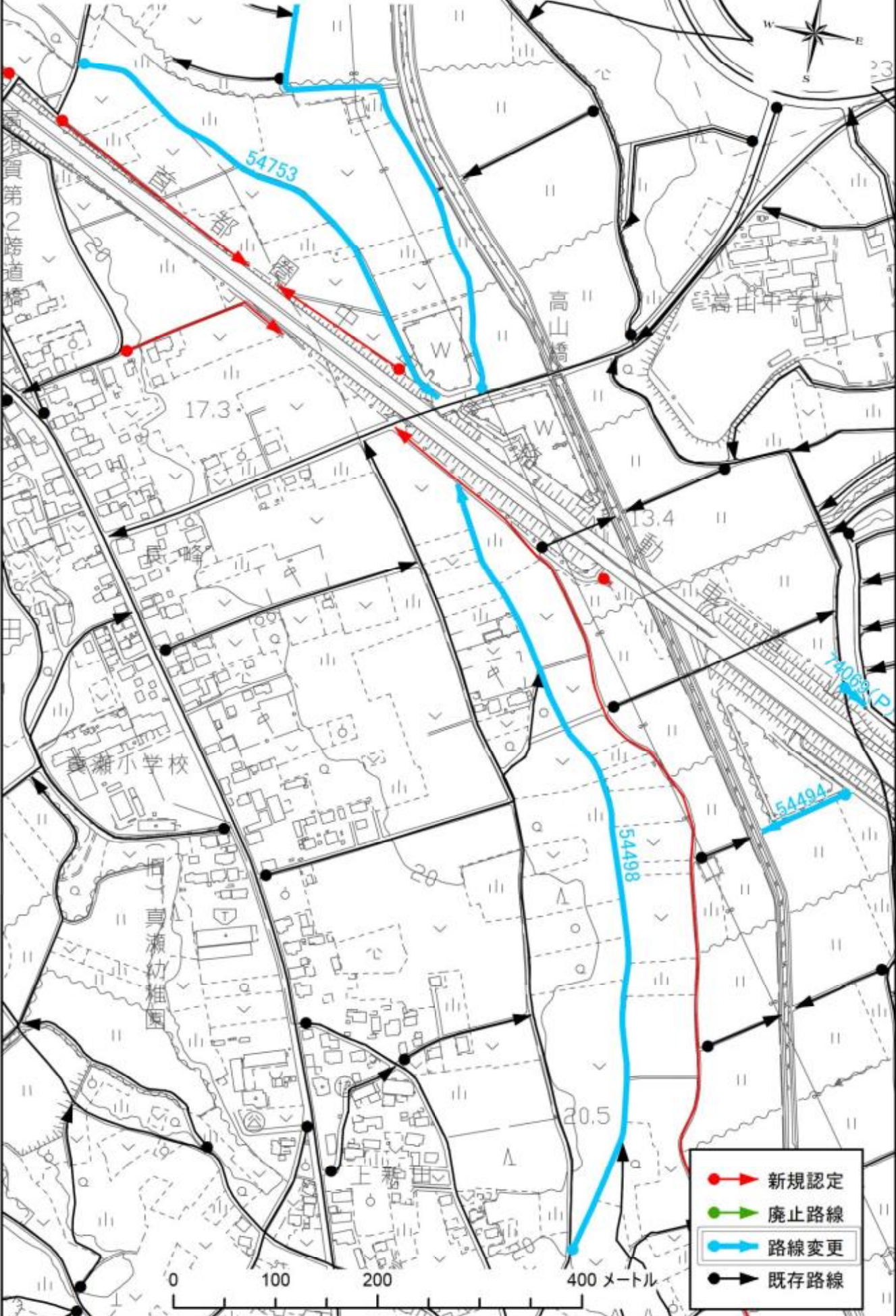


# 市道変更前路線平面図 1:5,000





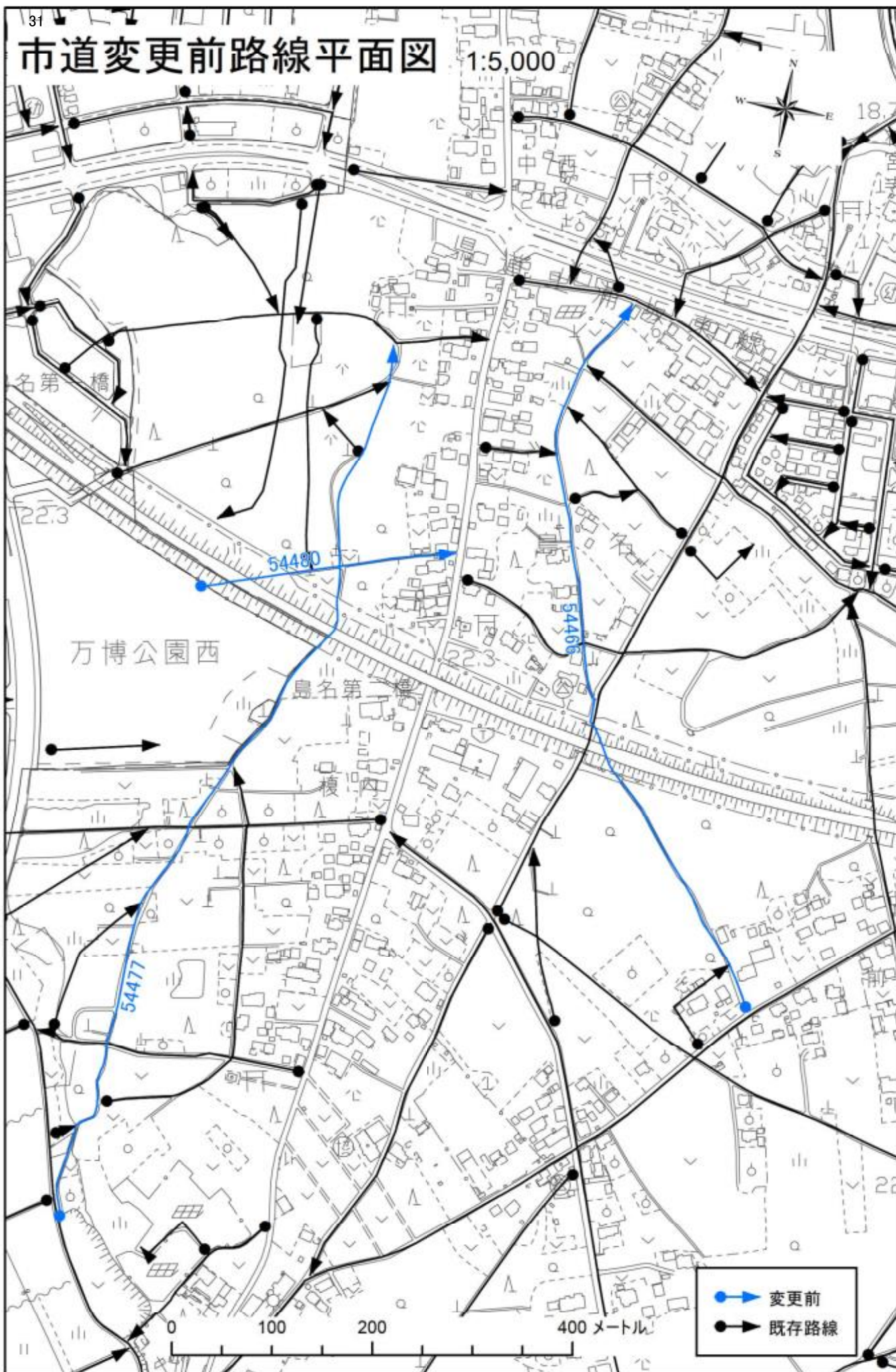
# 市道変更後路線平面図 1:5,000





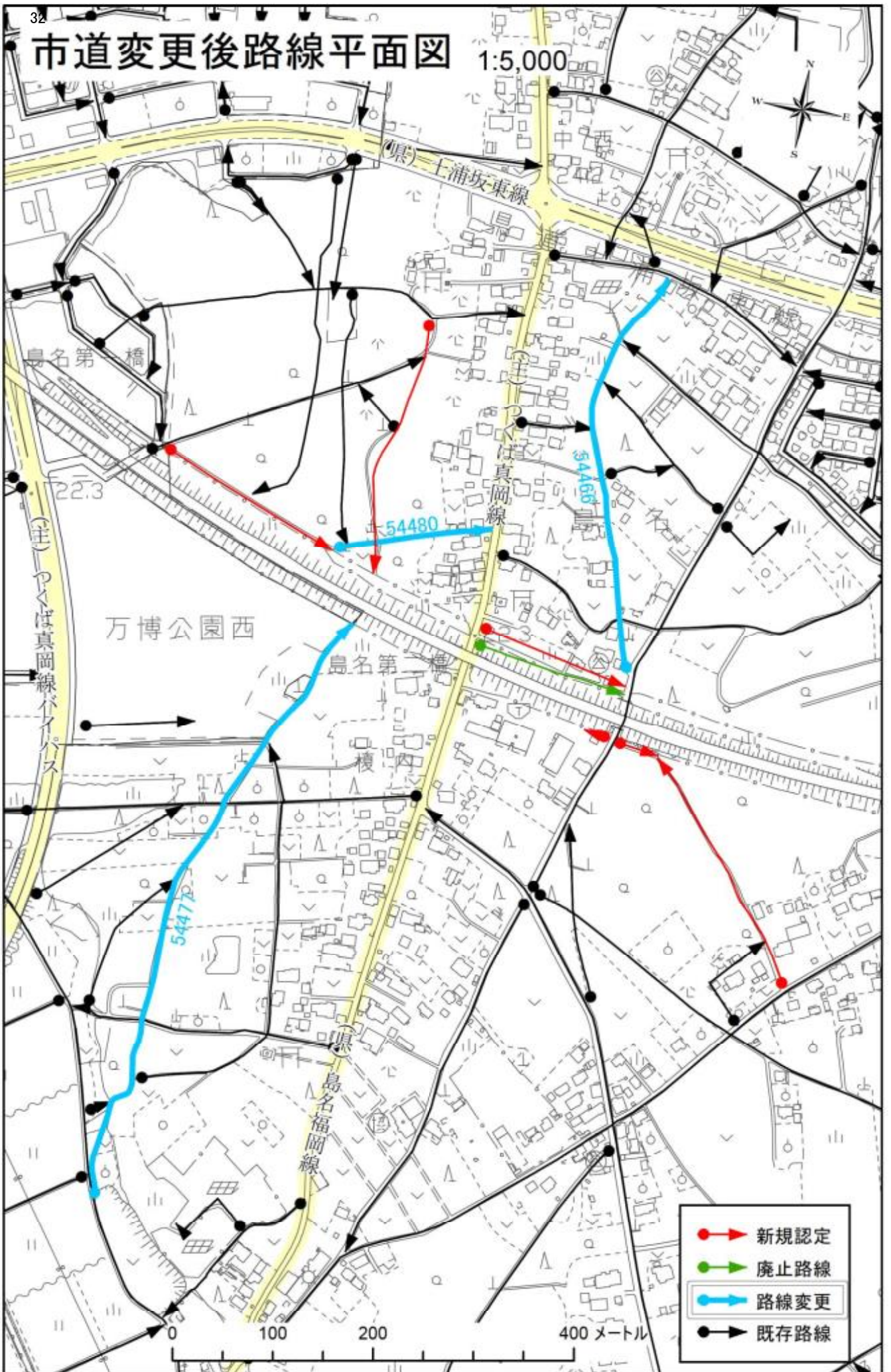
# 市道変更前路線平面図

1:5,000



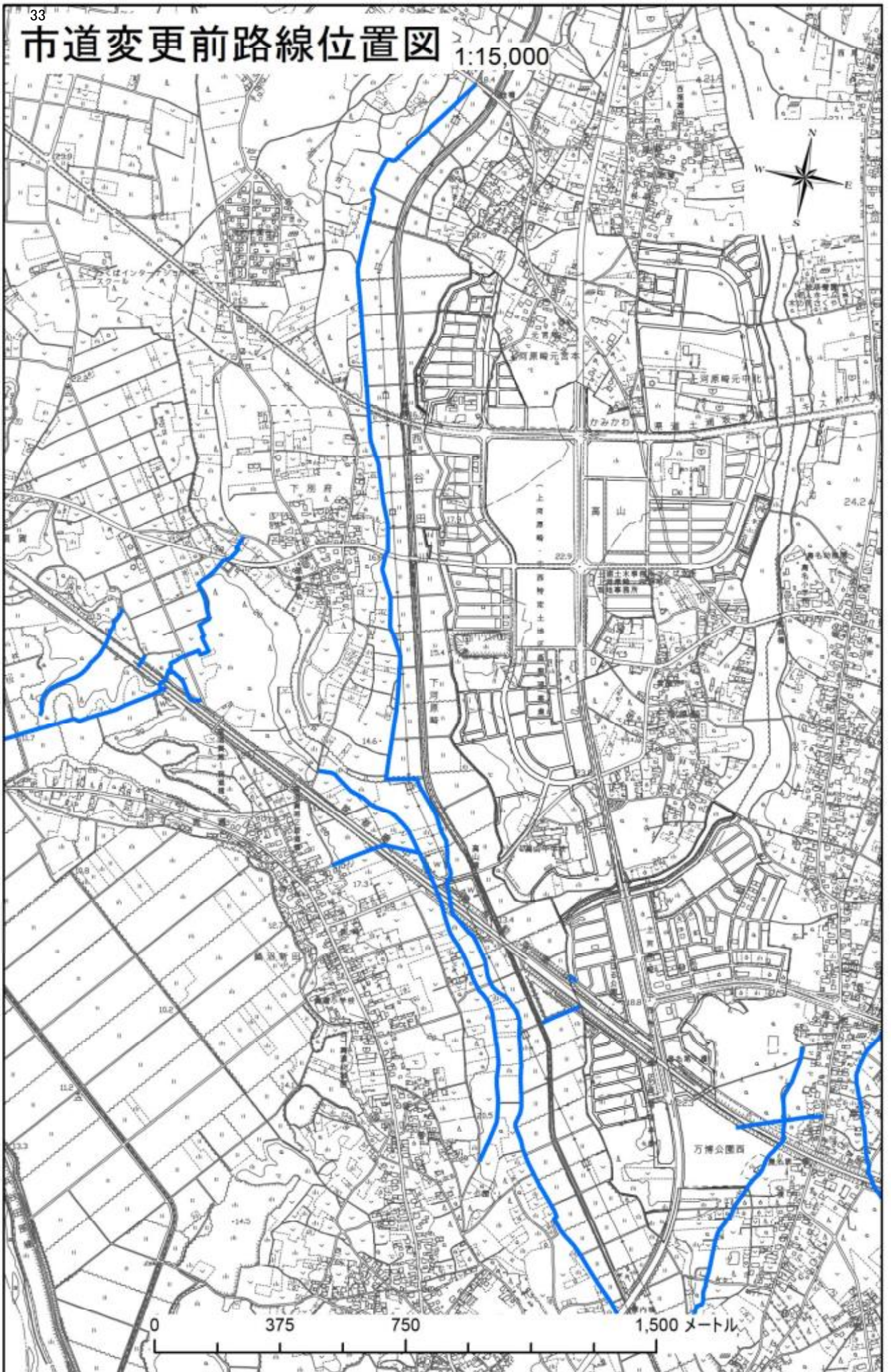


# 市道変更後路線平面図 1:5,000



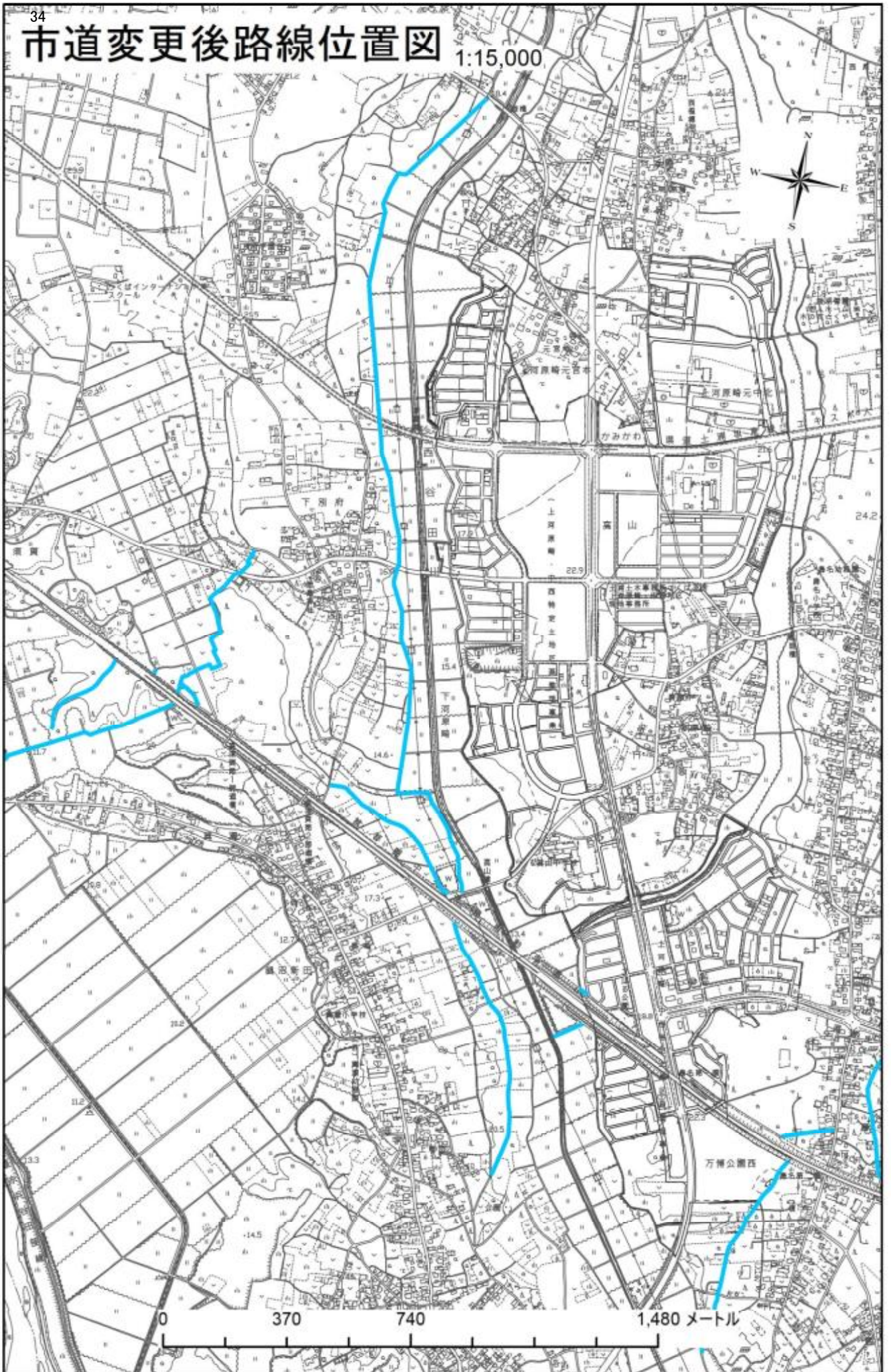


# 市道変更前路線位置図 1:15,000





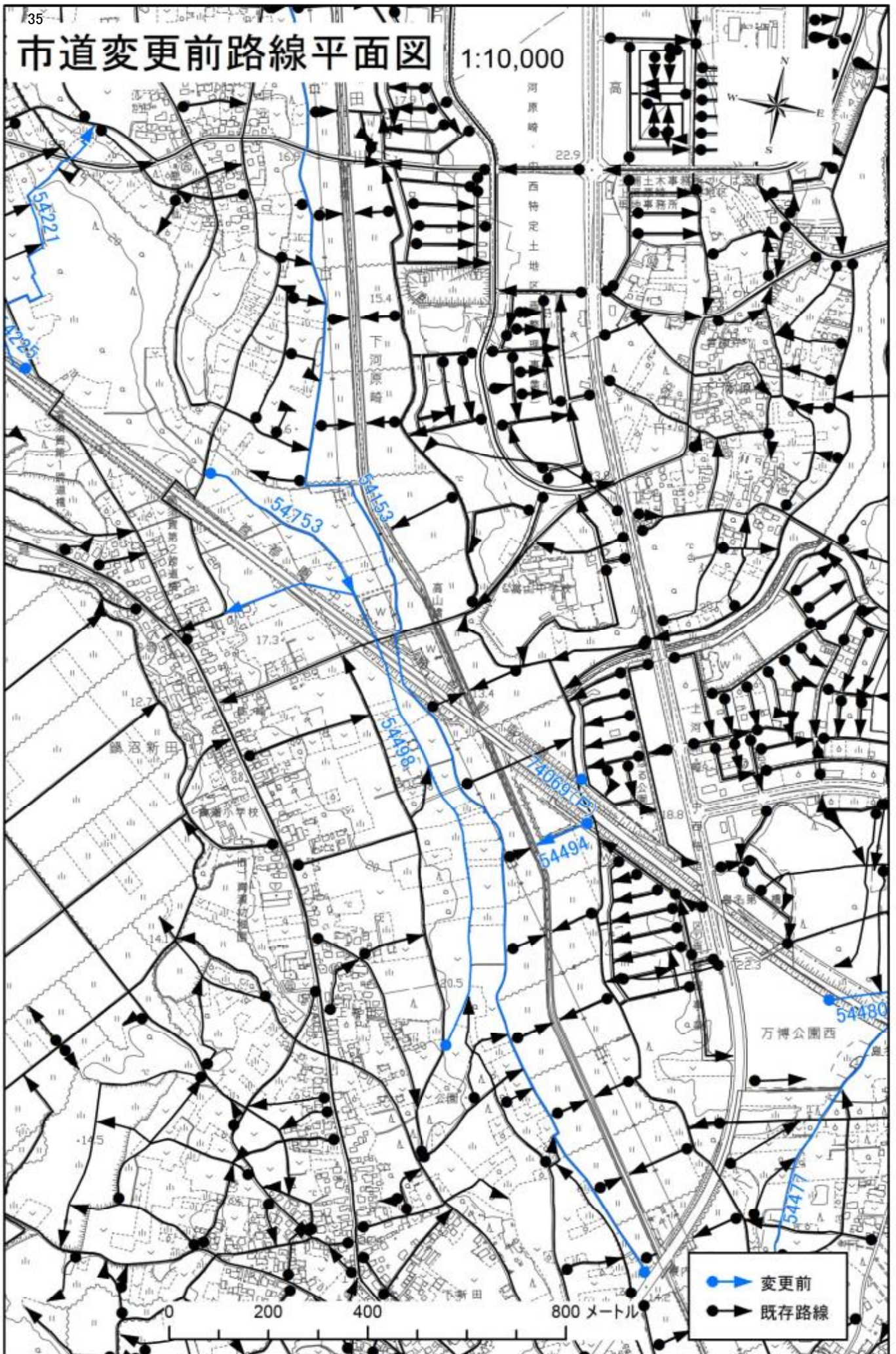
# 市道変更後路線位置図 1:15,000





# 市道変更前路線平面図

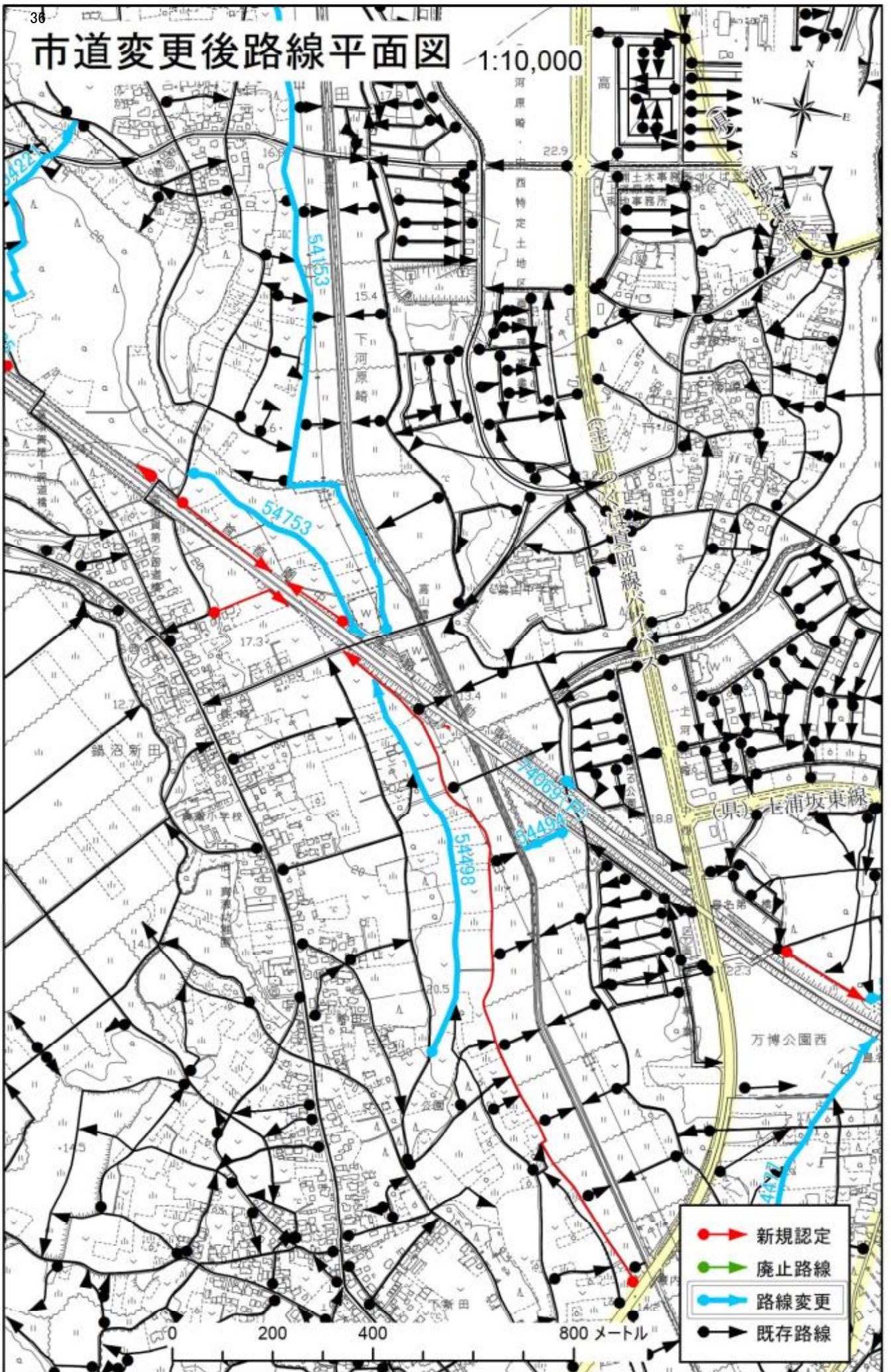
1:10,000



	変更前
	既存路線

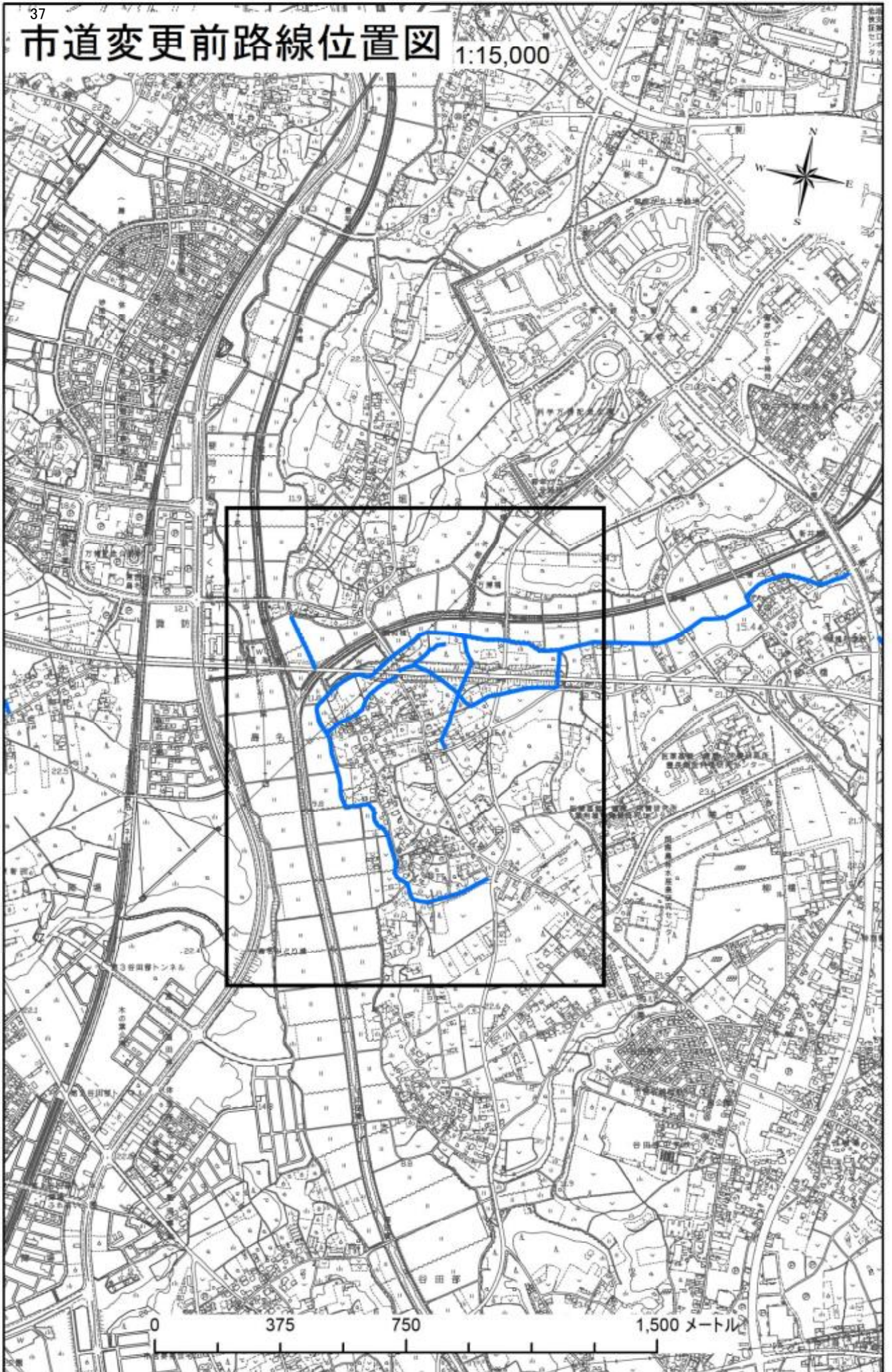


# 市道変更後路線平面図 1:10,000



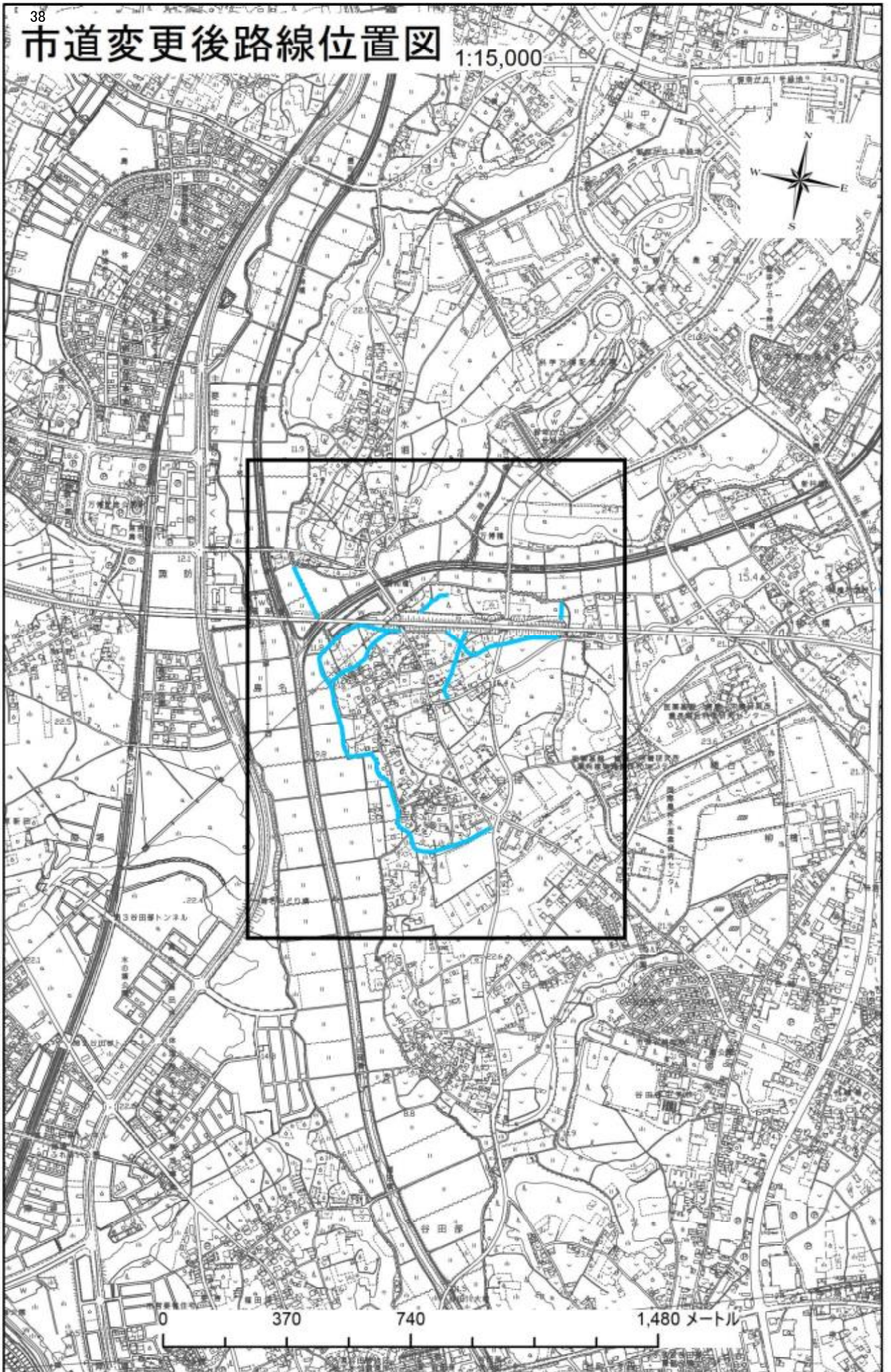


# 市道変更前路線位置図 1:15,000



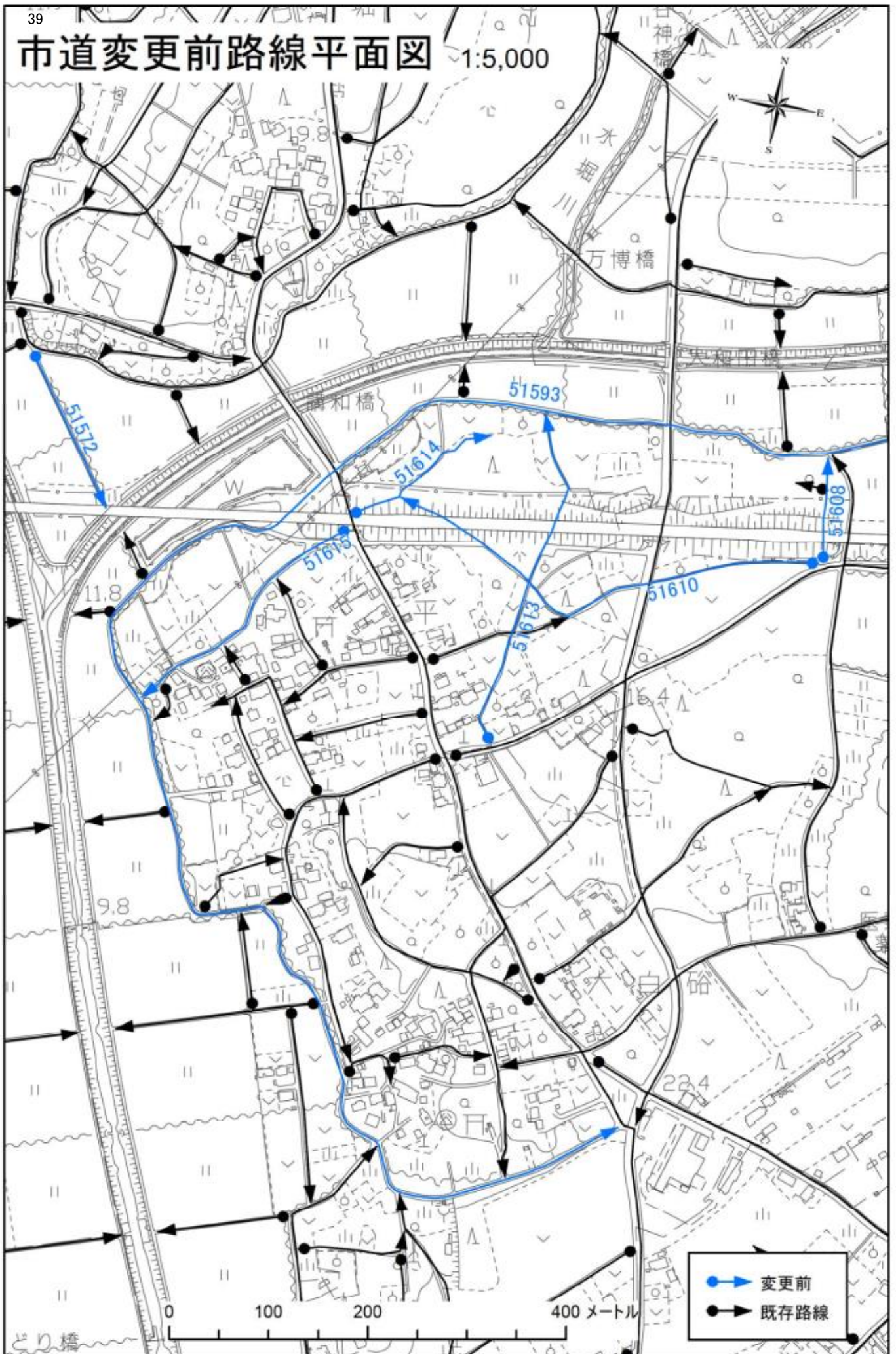


# 市道変更後路線位置図 1:15,000



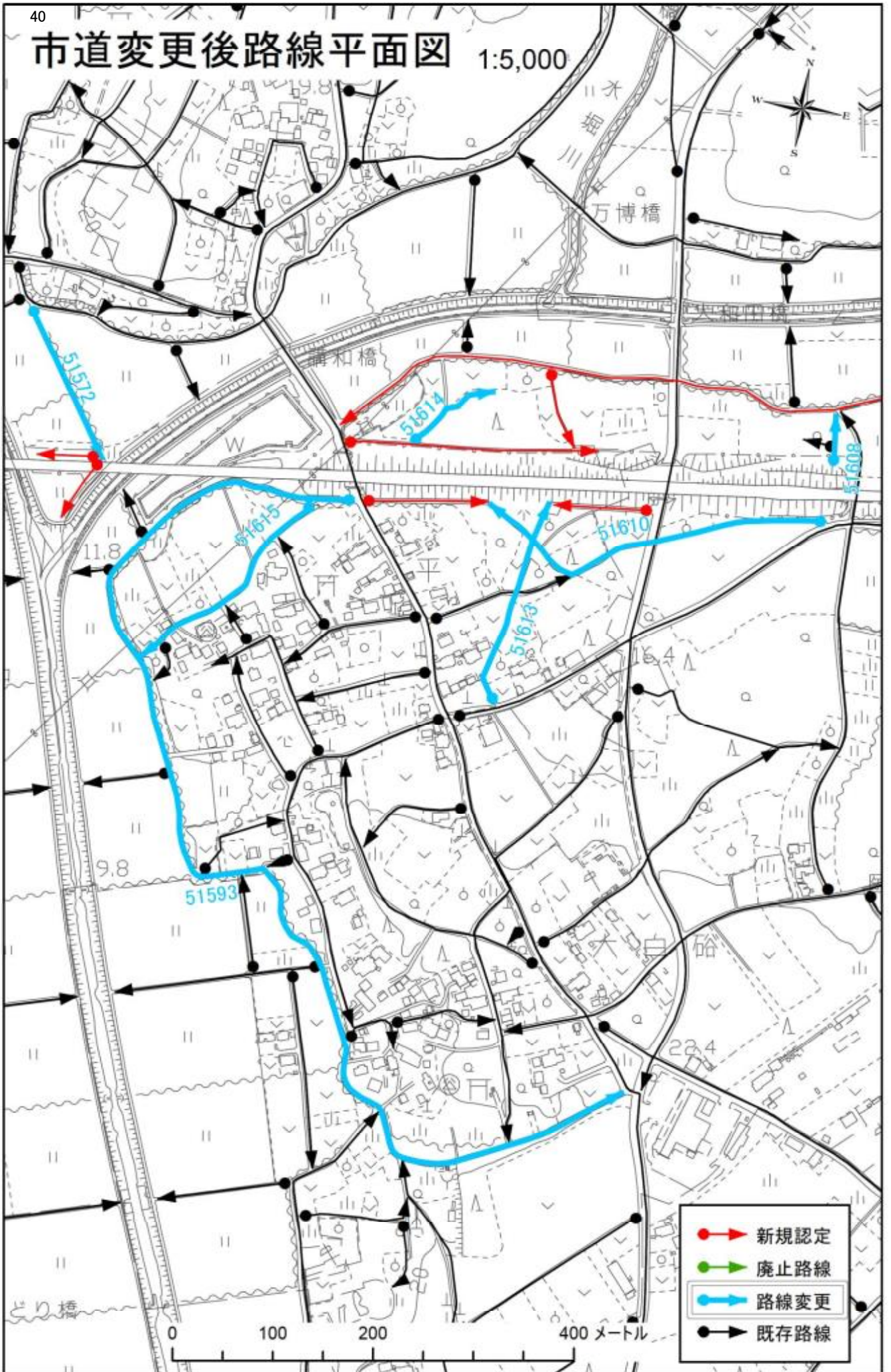


# 市道変更前路線平面図 1:5,000



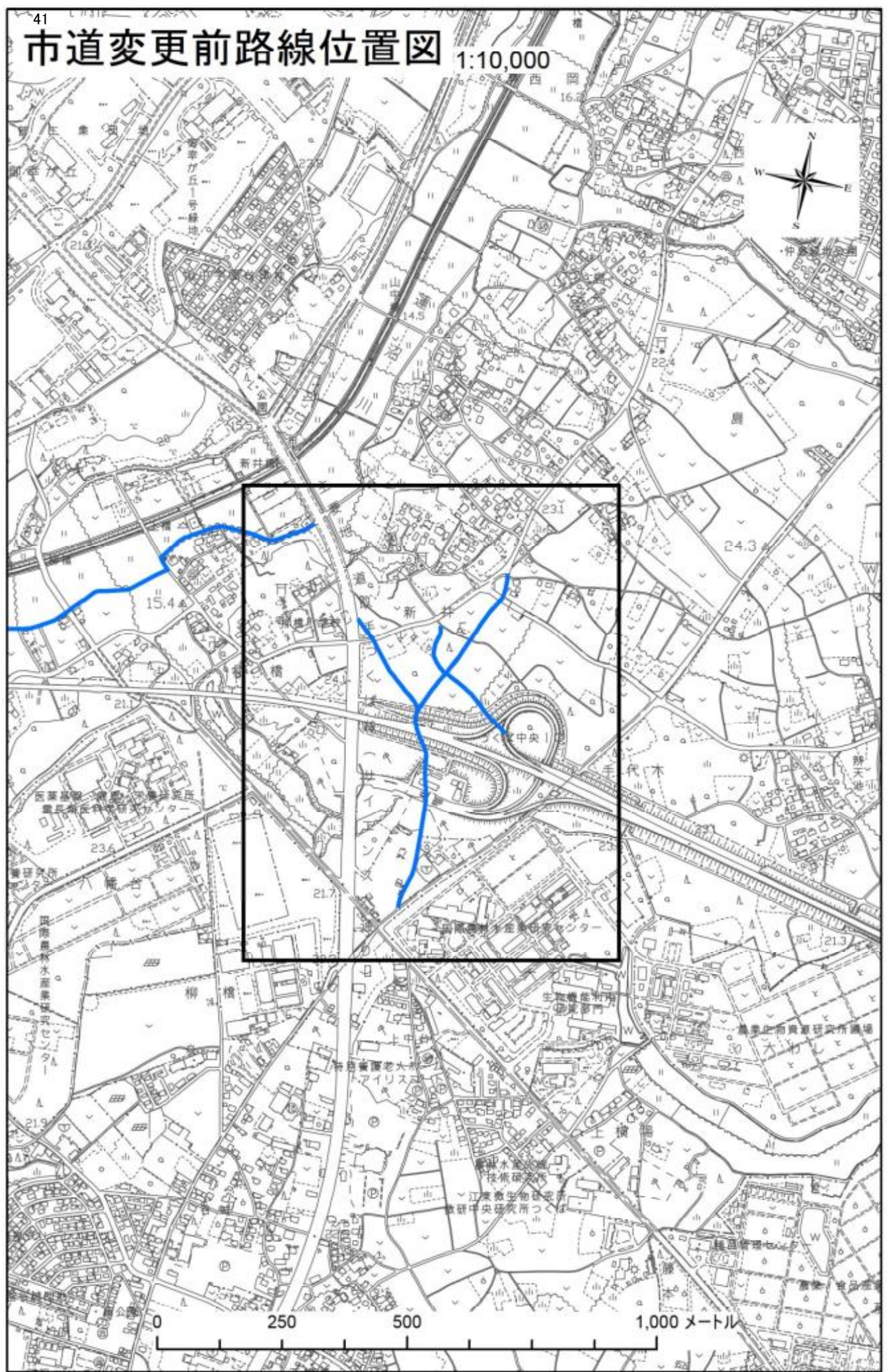


# 市道変更後路線平面図 1:5,000



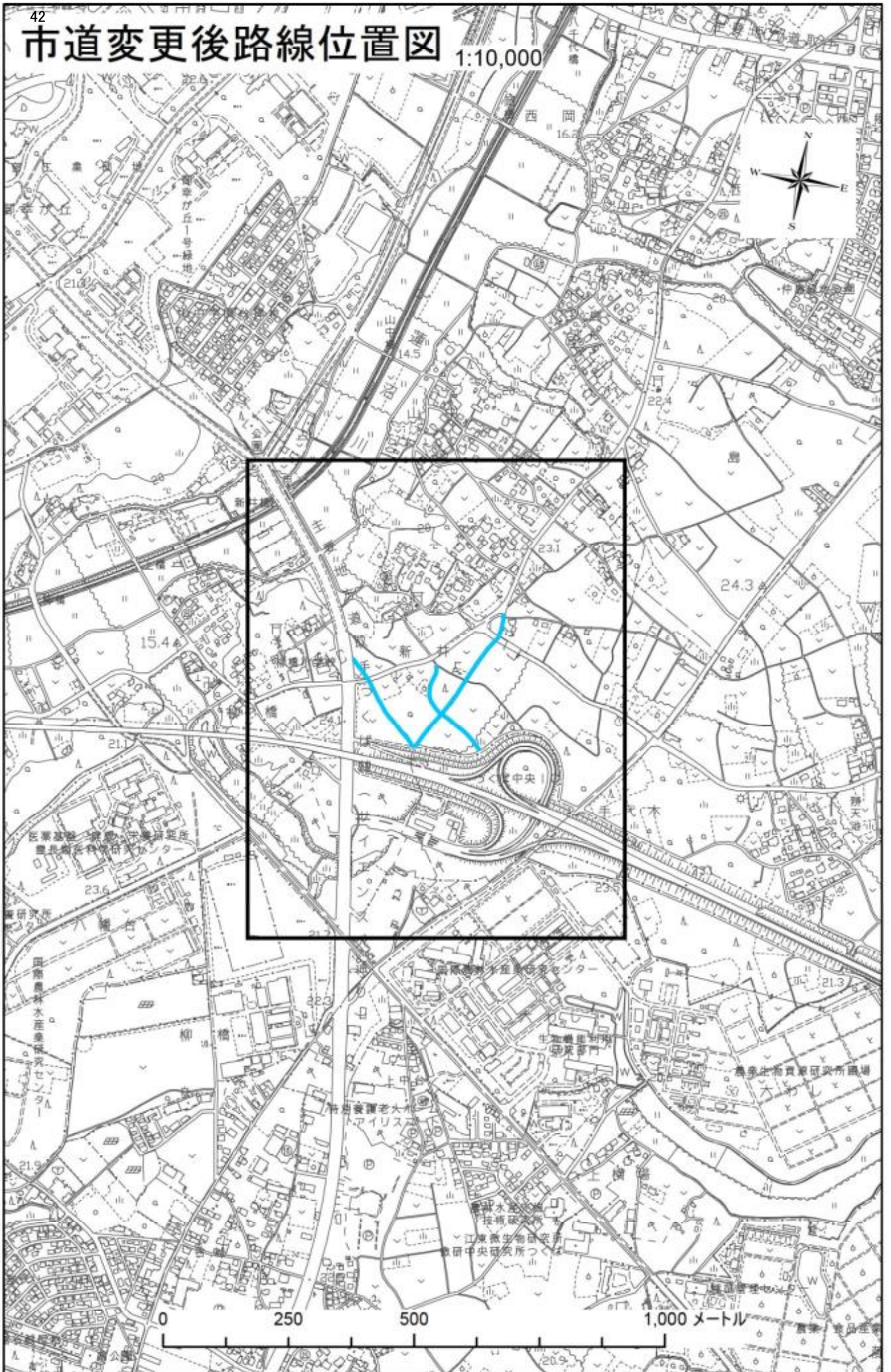


# 市道変更前路線位置図 1:10,000



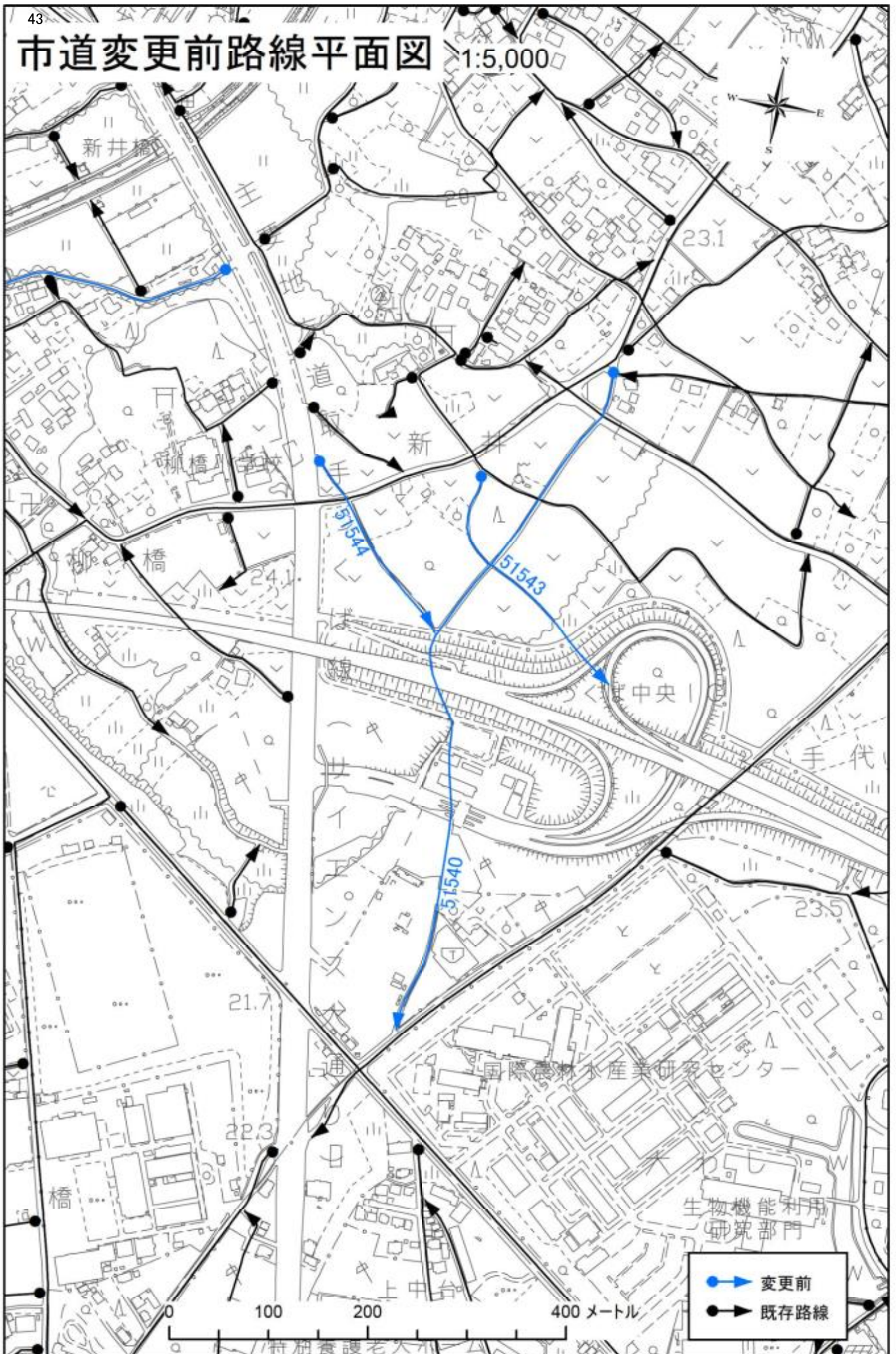


# 市道変更後路線位置図 1:10,000



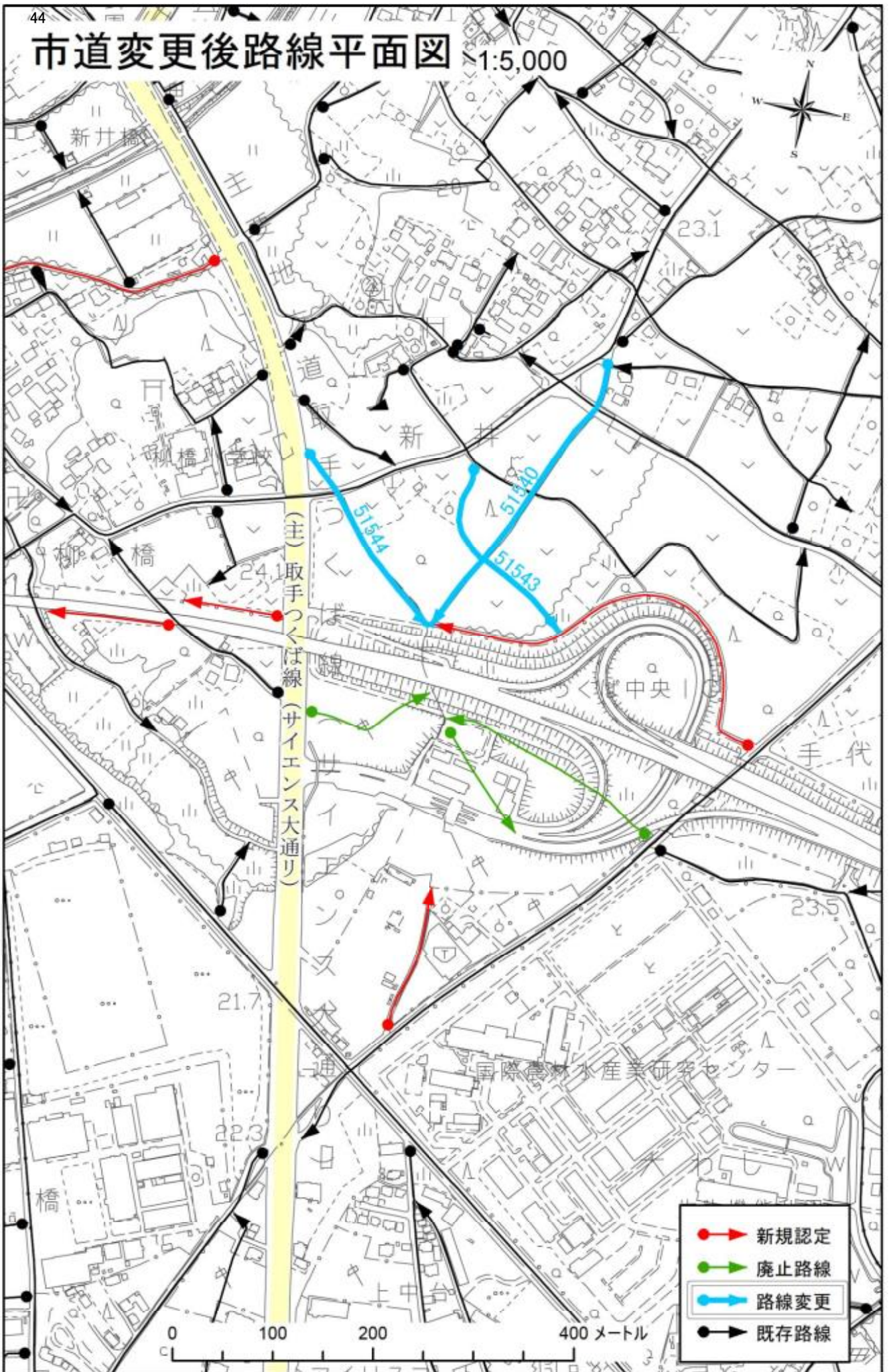


# 市道変更前路線平面図 1:5,000



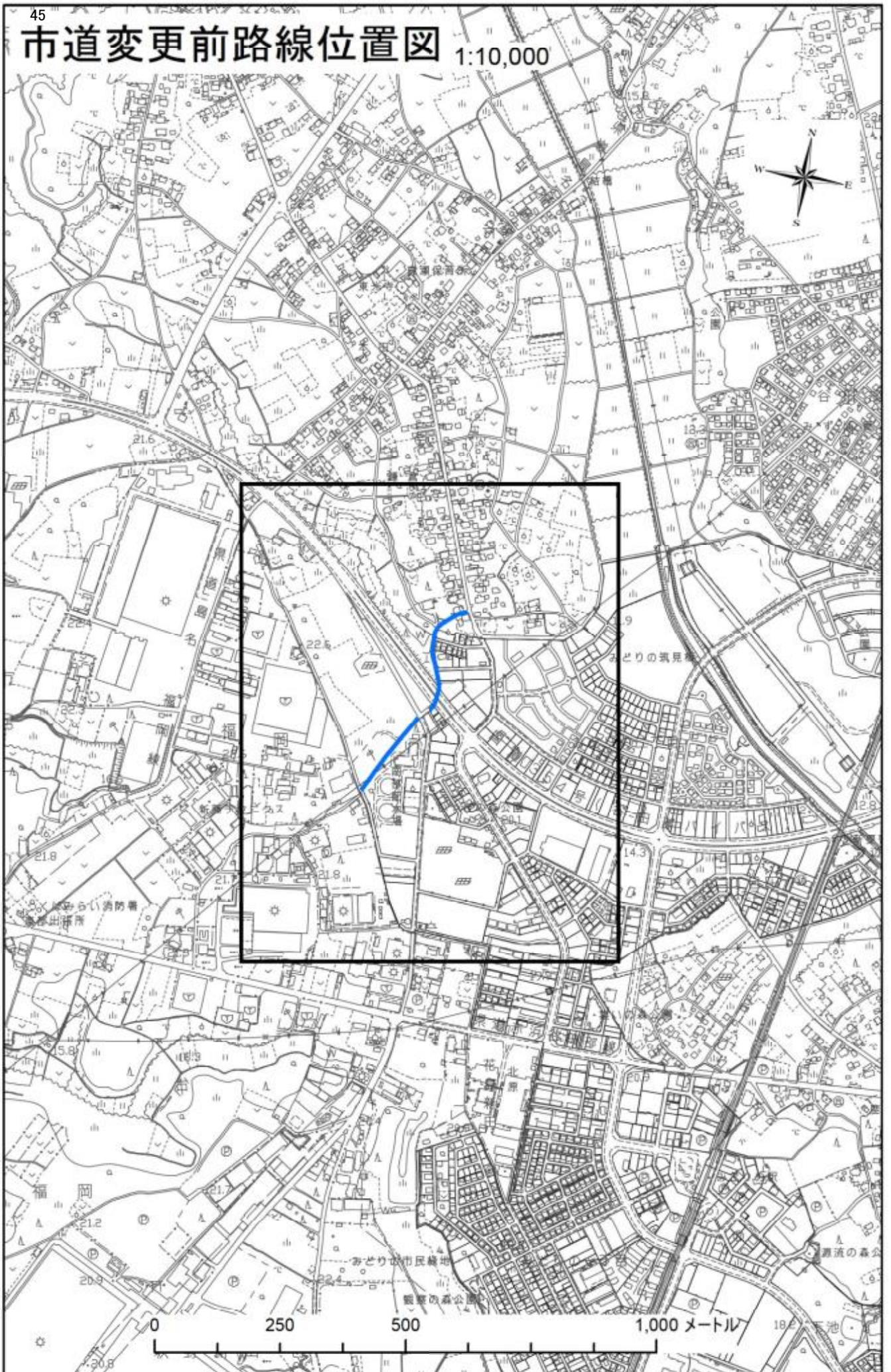


# 市道変更後路線平面図 1:5,000



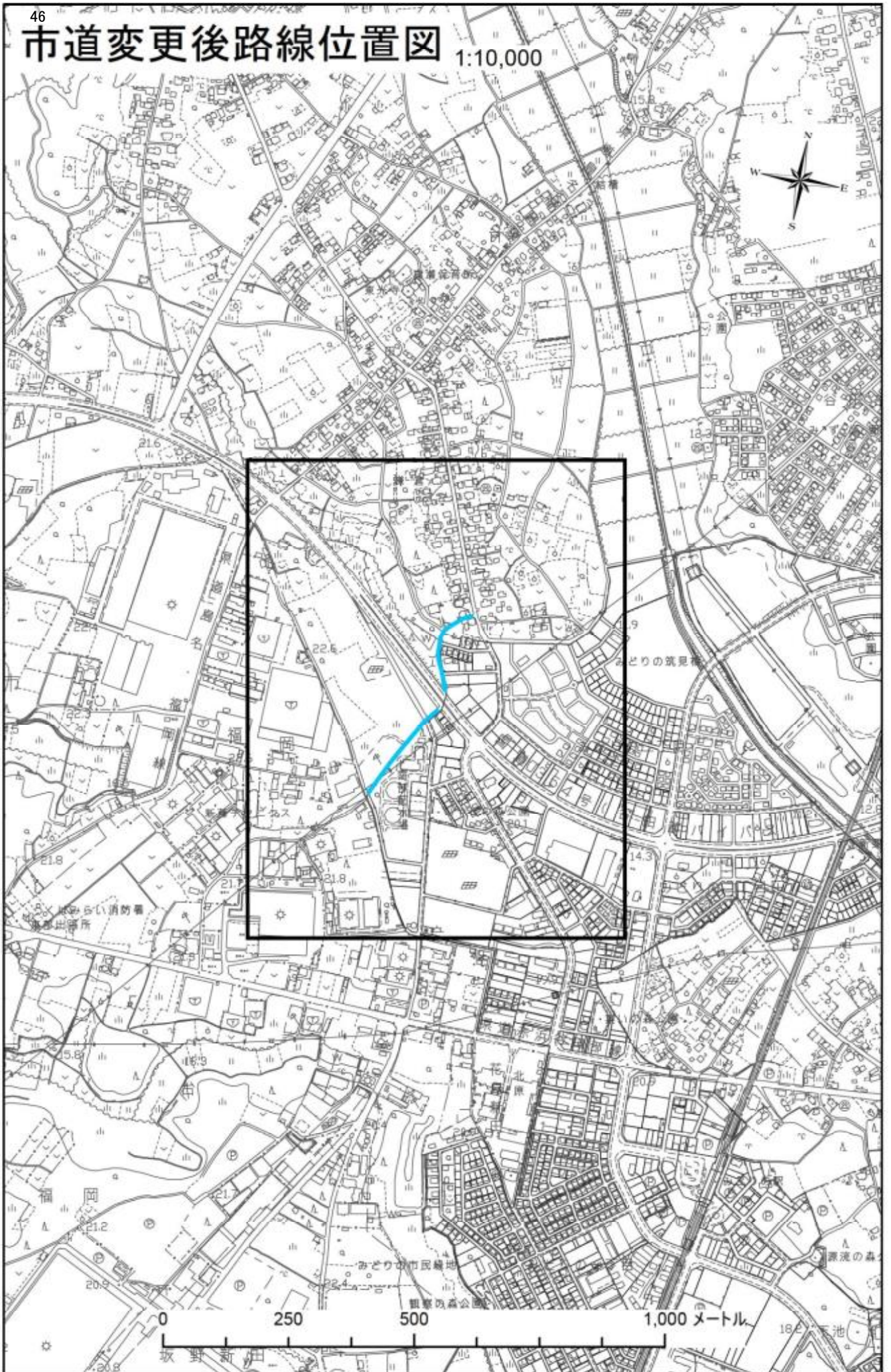


# 市道変更前路線位置図 1:10,000



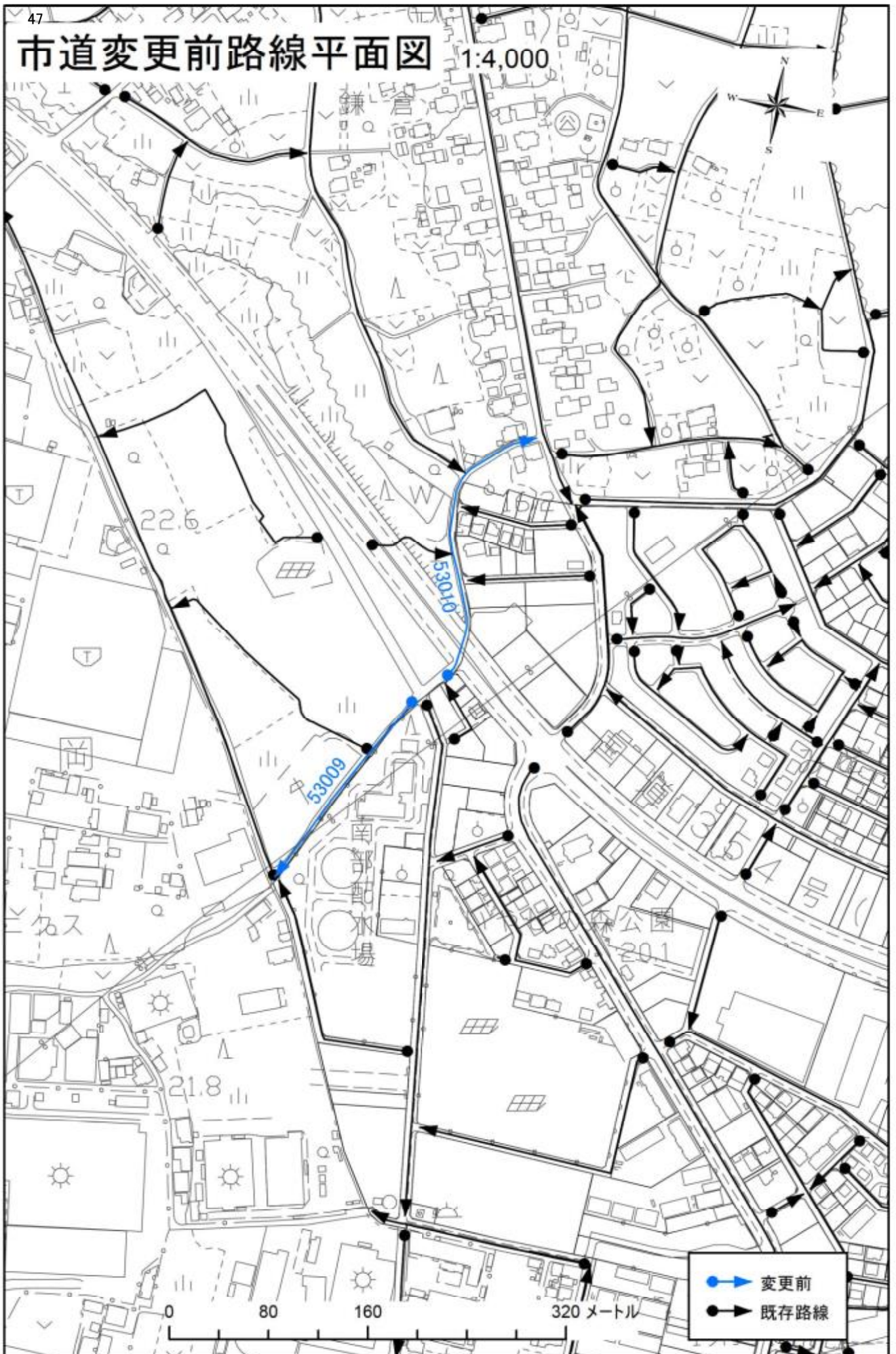


# 市道変更後路線位置図 1:10,000



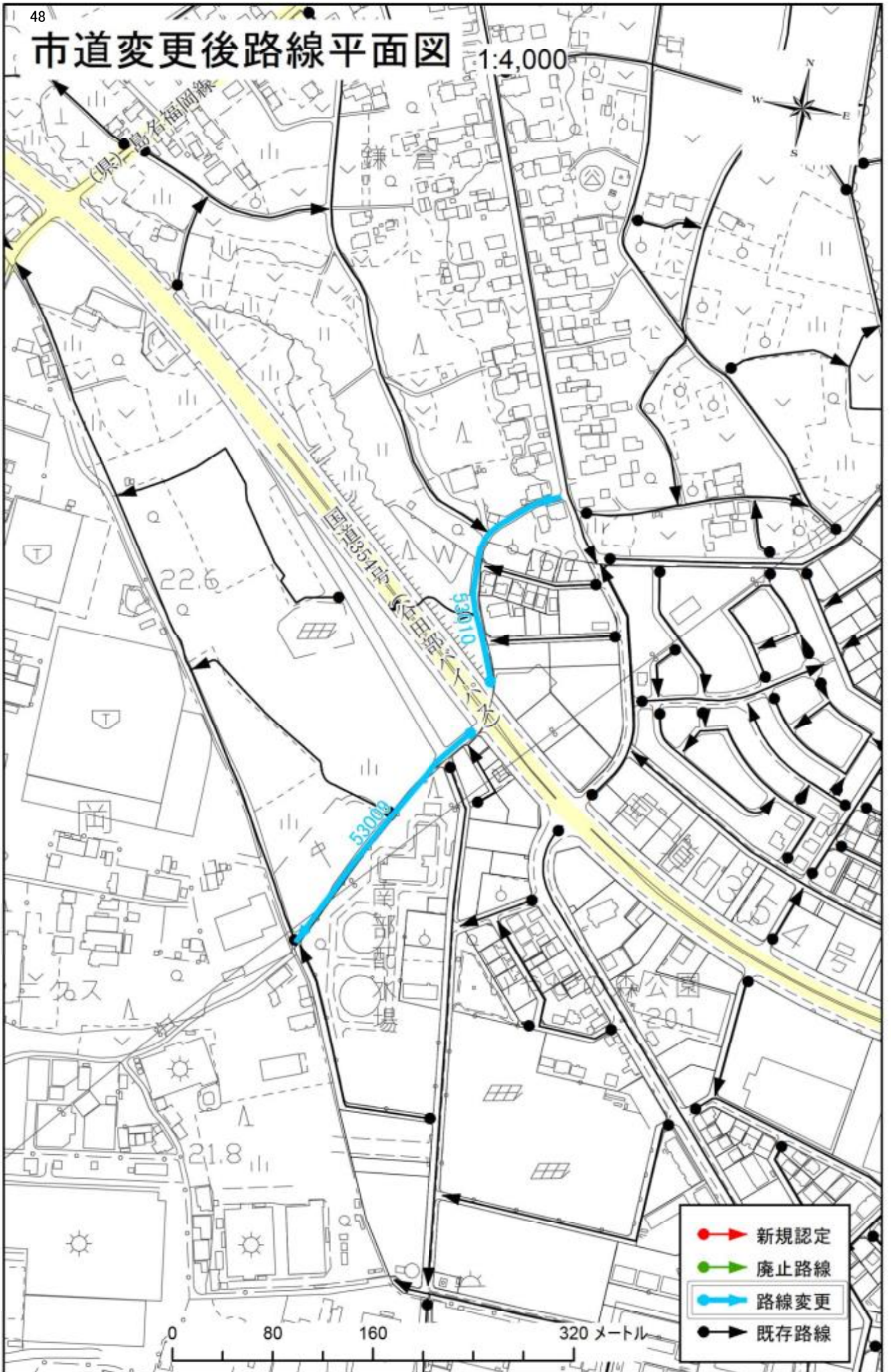


# 市道変更前路線平面図 1:4,000



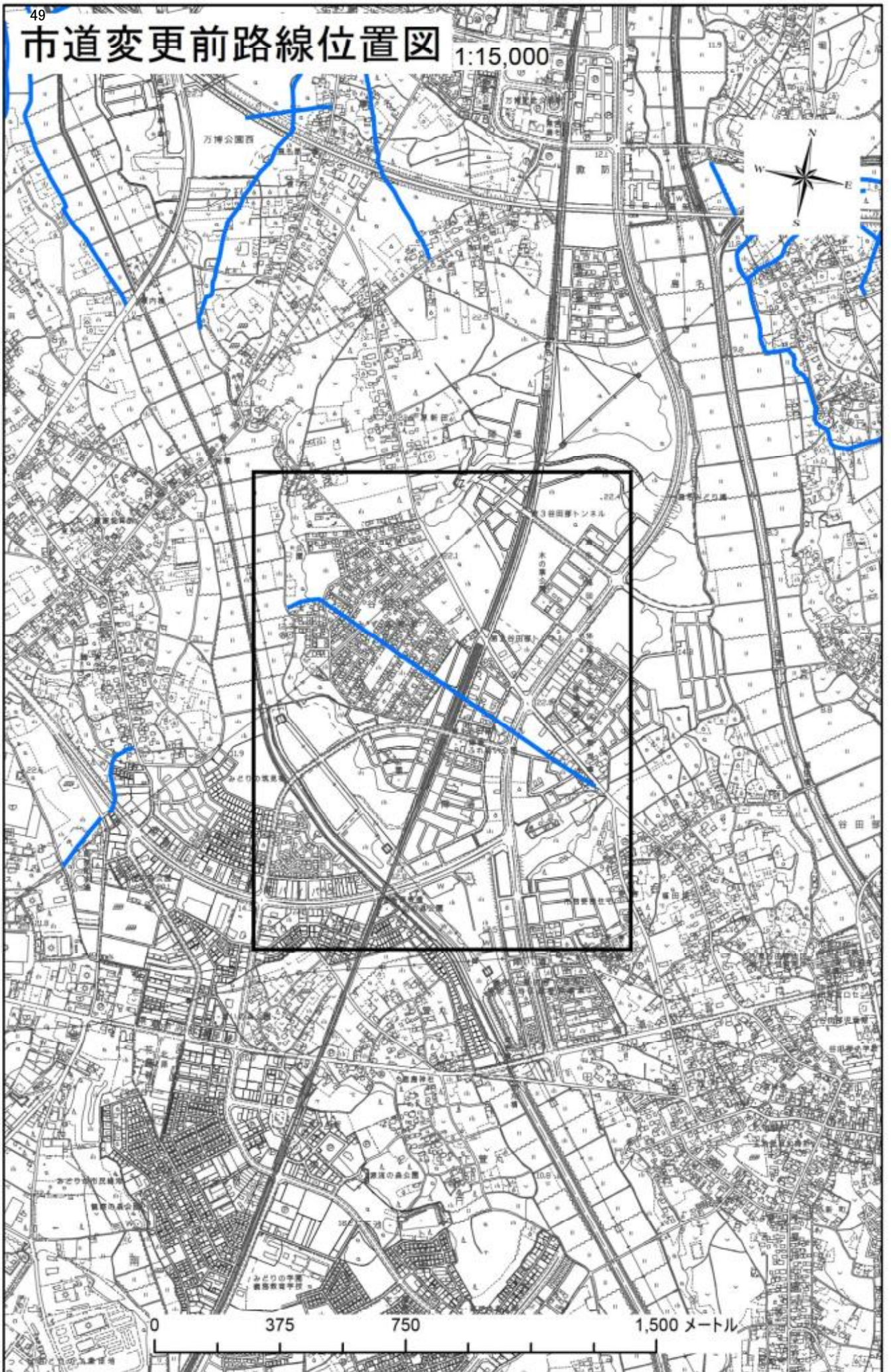


# 市道変更後路線平面図 1:4,000



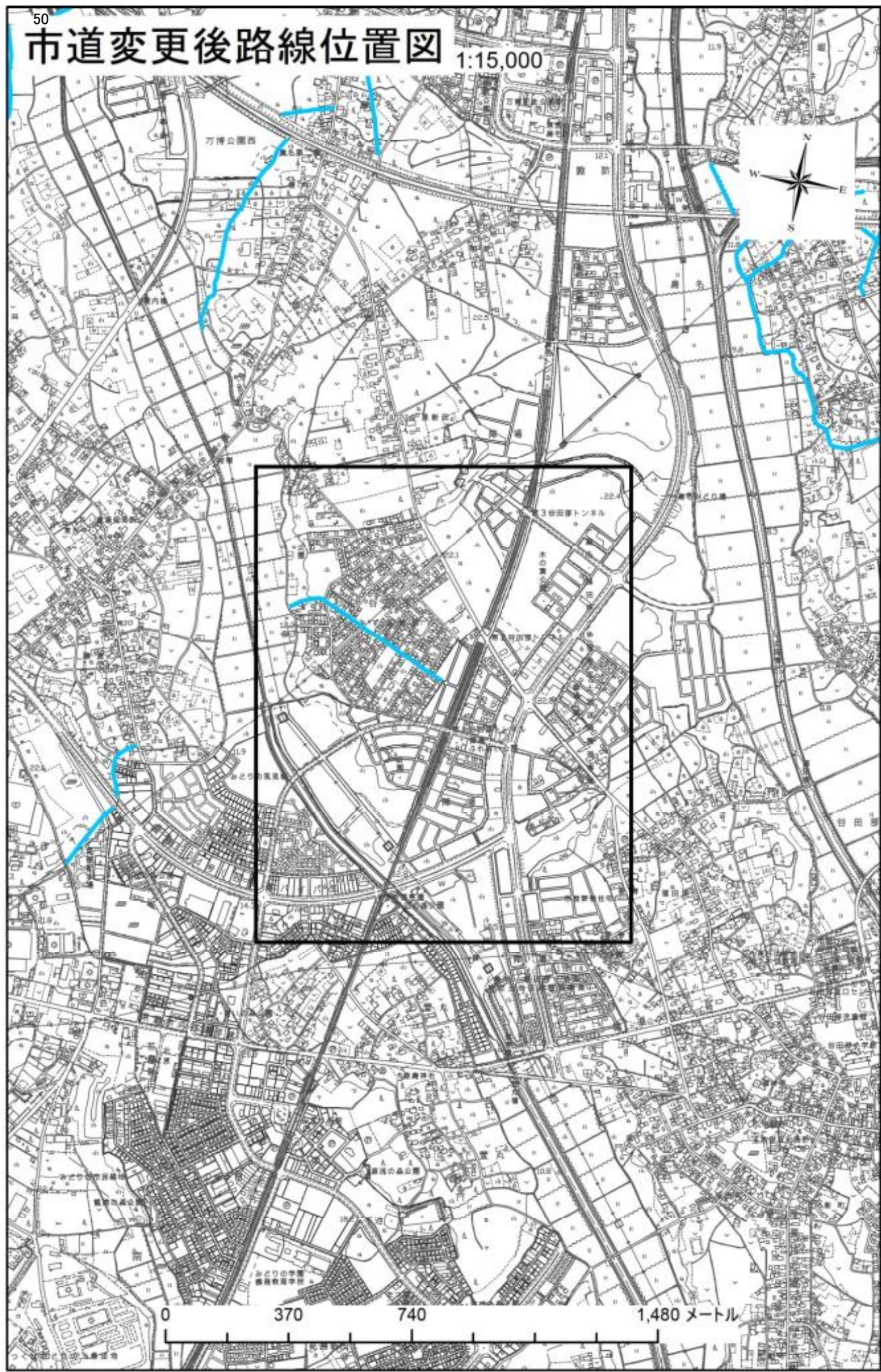


# 市道変更前路線位置図 1:15,000





# 市道変更後路線位置図 1:15,000





# 市道変更前路線平面図 1:6,000

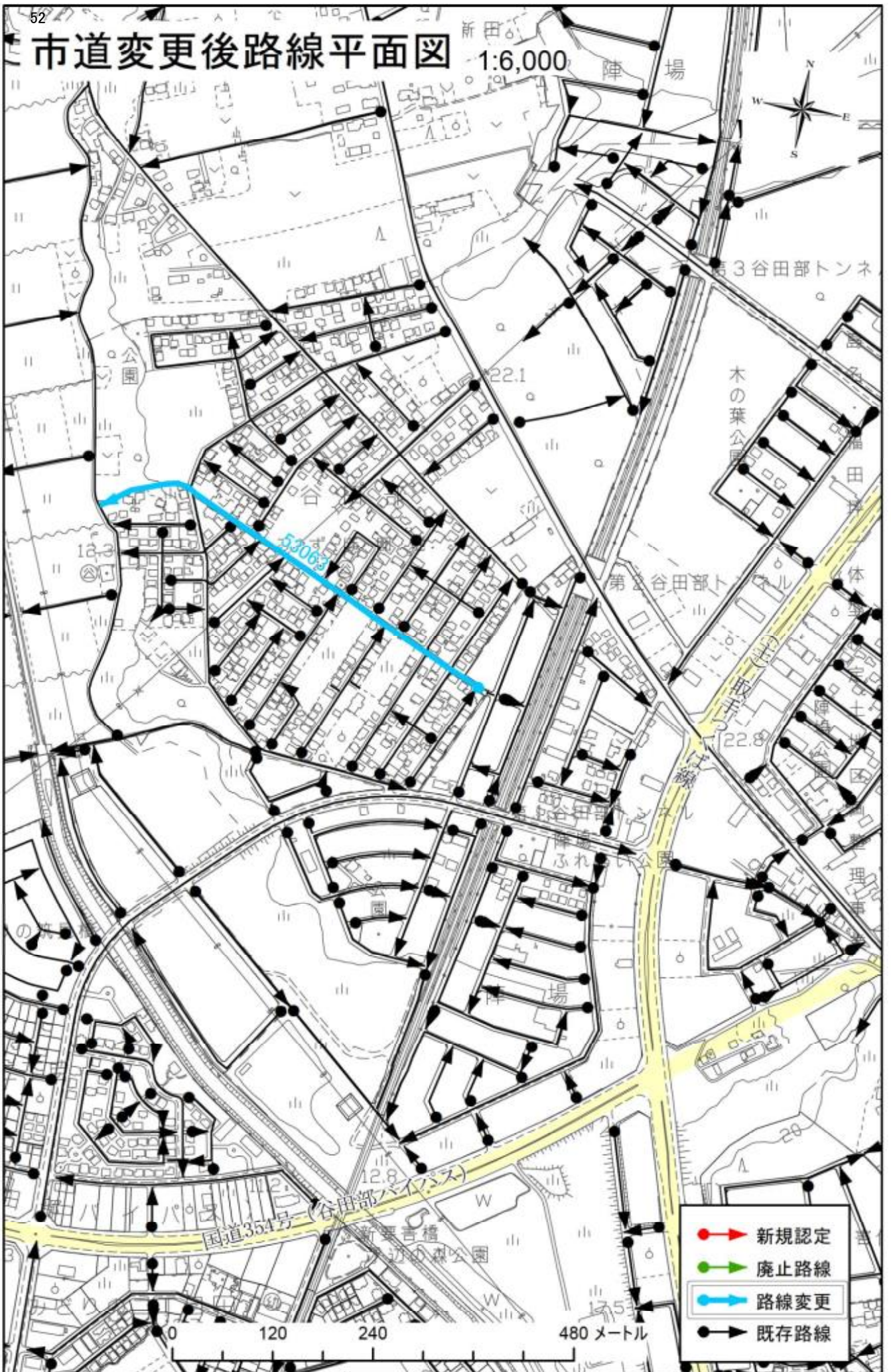


	変更前
	既存路線



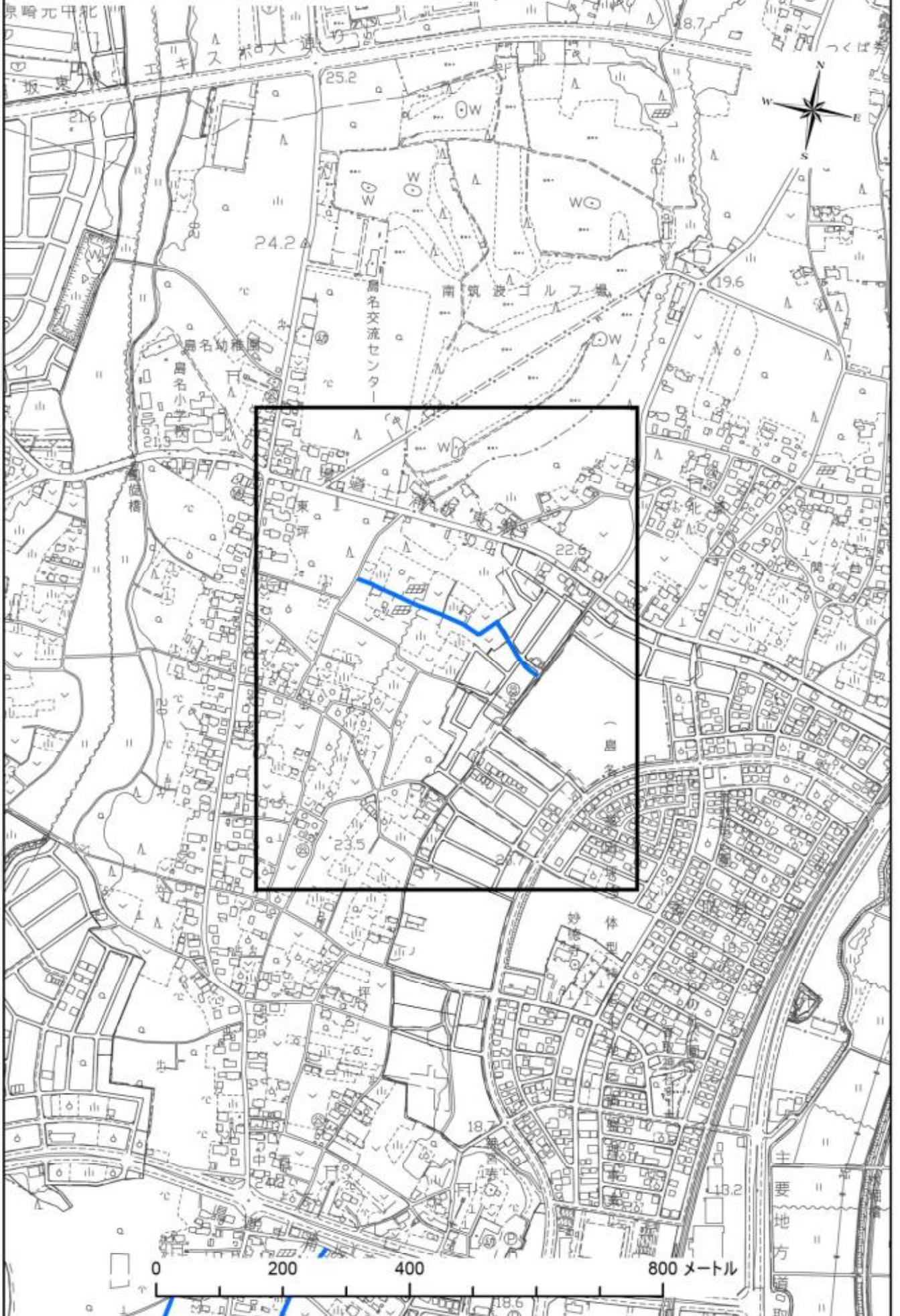
# 市道変更後路線平面図

1:6,000



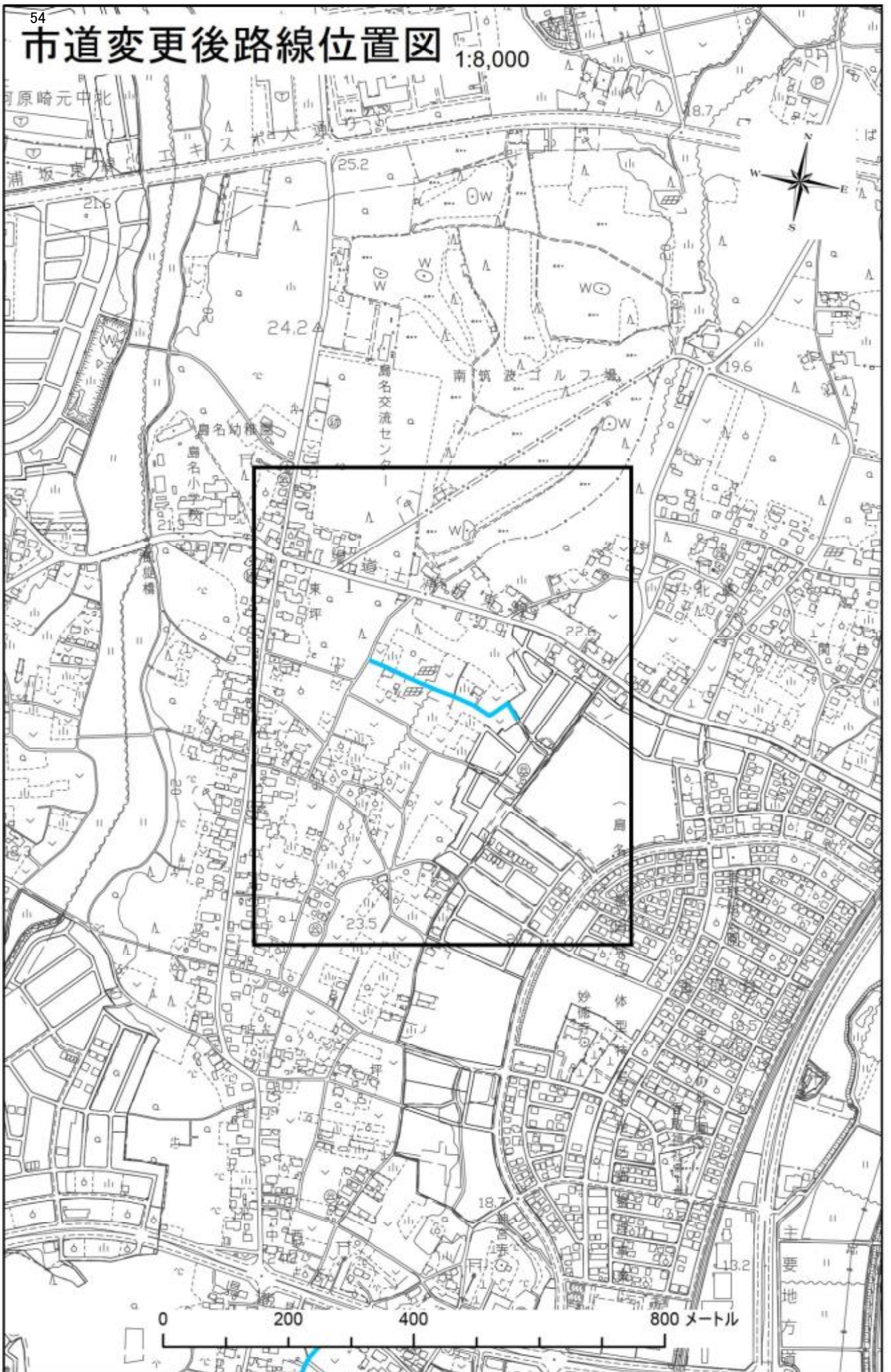


# 市道変更前路線位置図 1:8,000



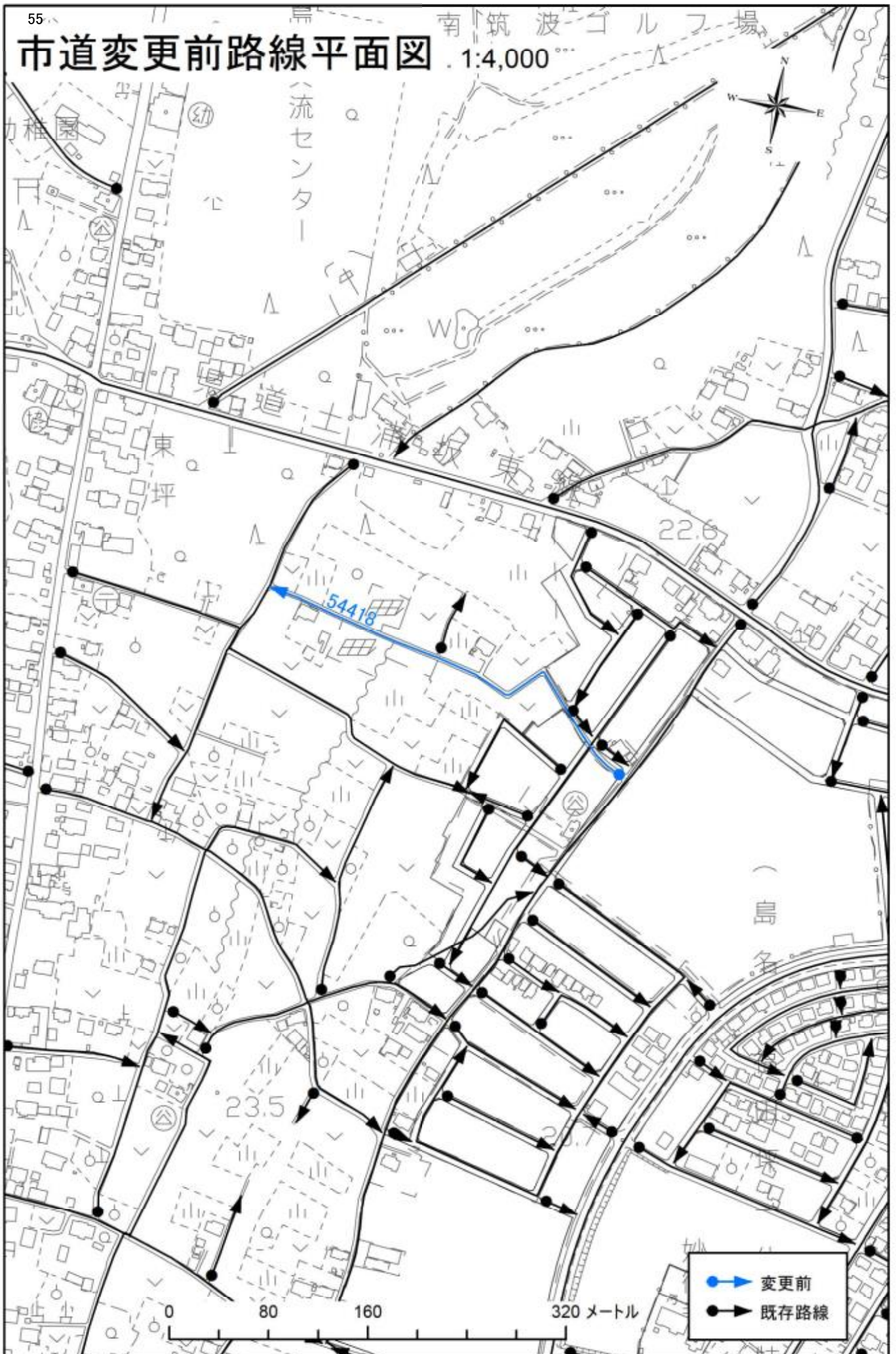


# 市道変更後路線位置図 1:8,000





# 市道変更前路線平面図 1:4,000

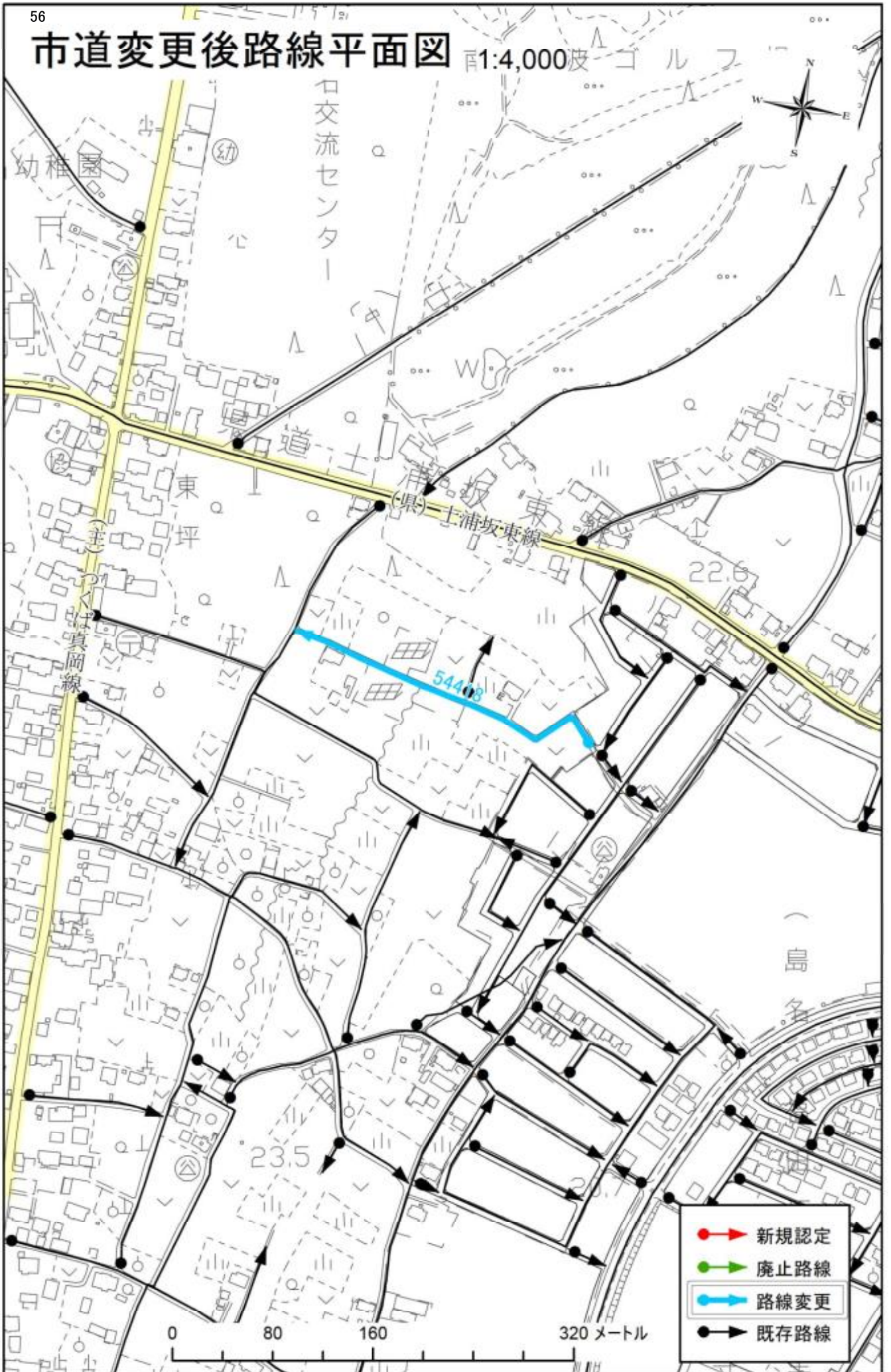




# 市道変更後路線平面図

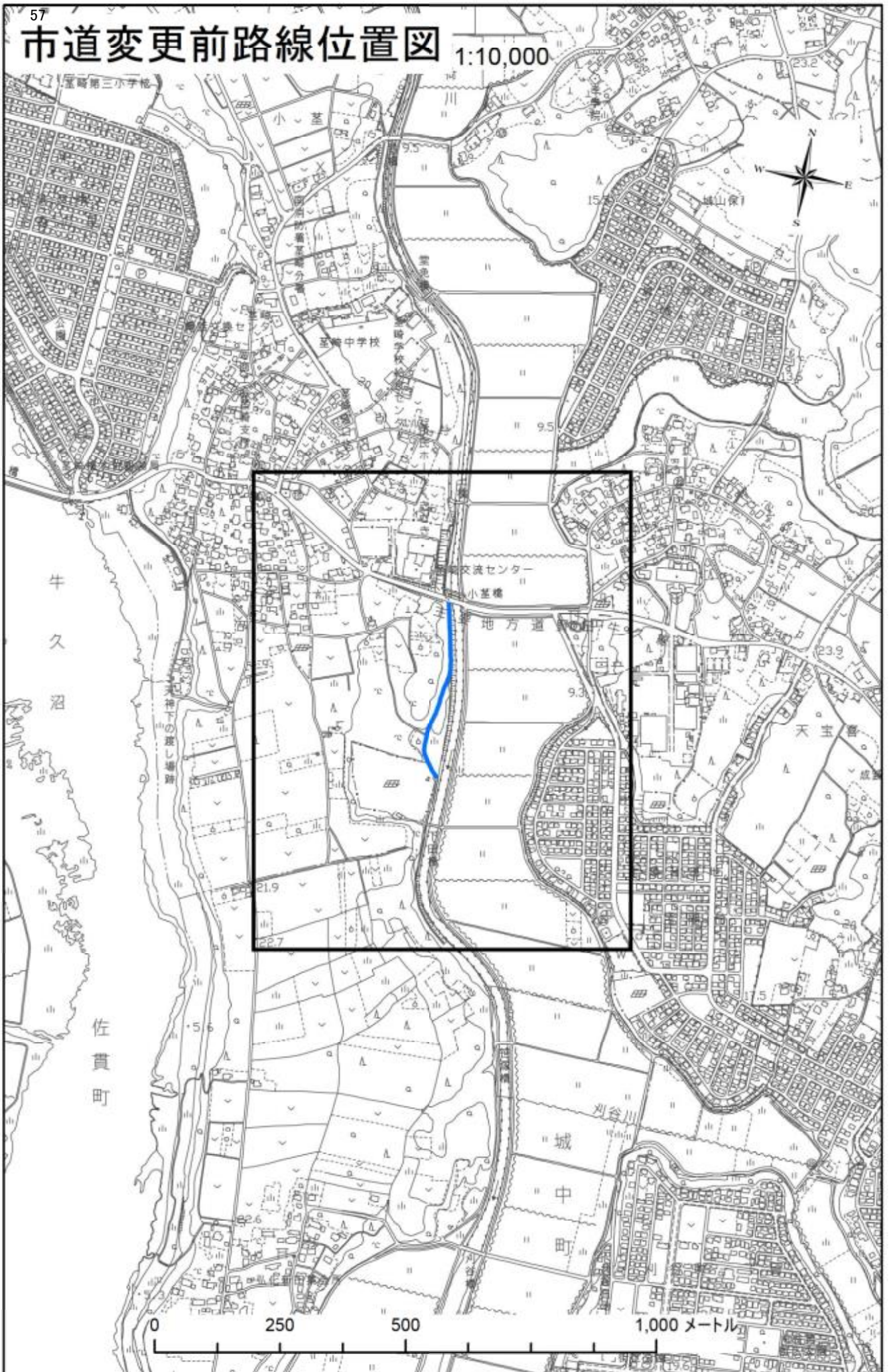
頁1:4,000

波ゴルフ



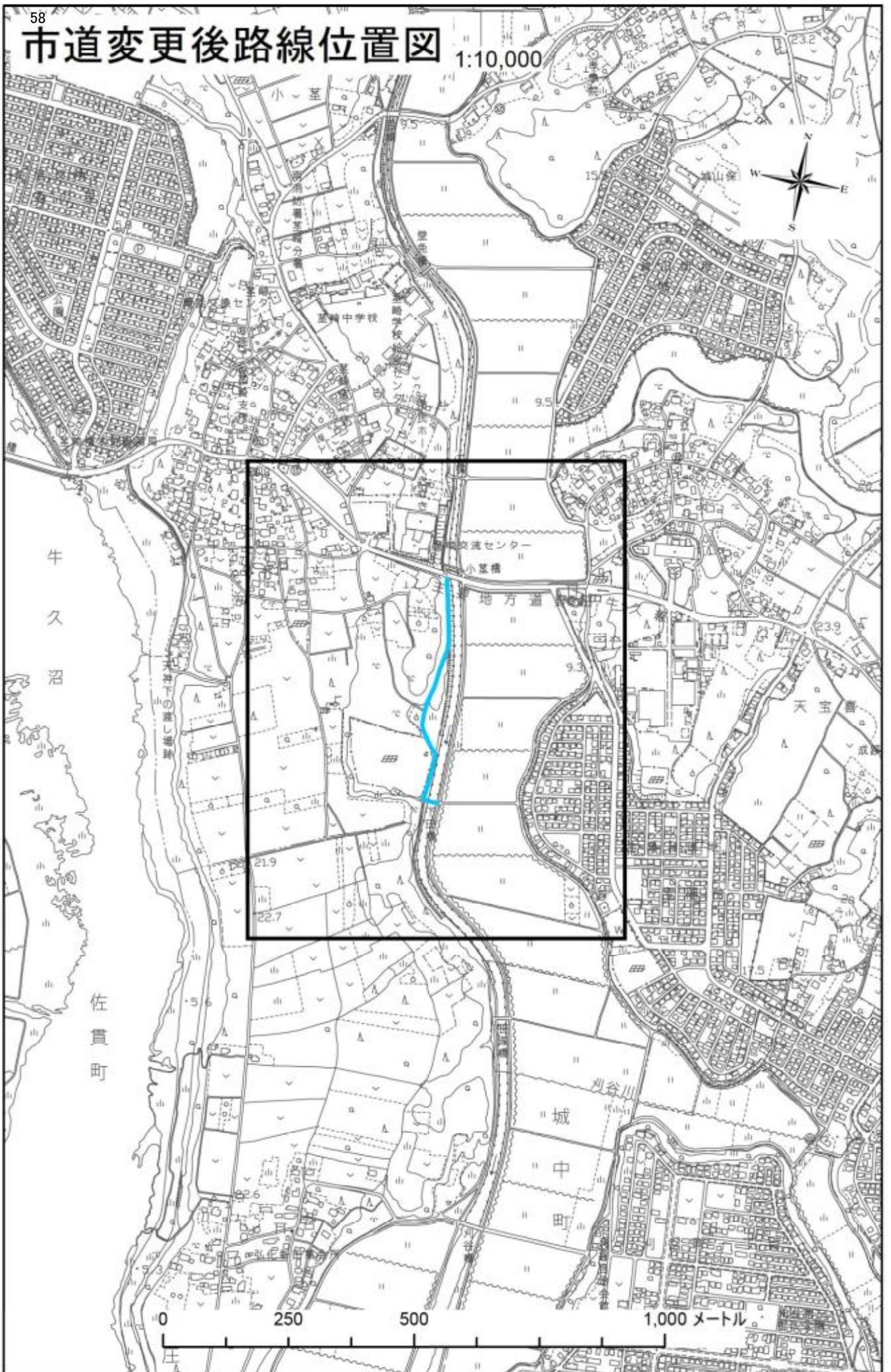


# 市道変更前路線位置図 1:10,000





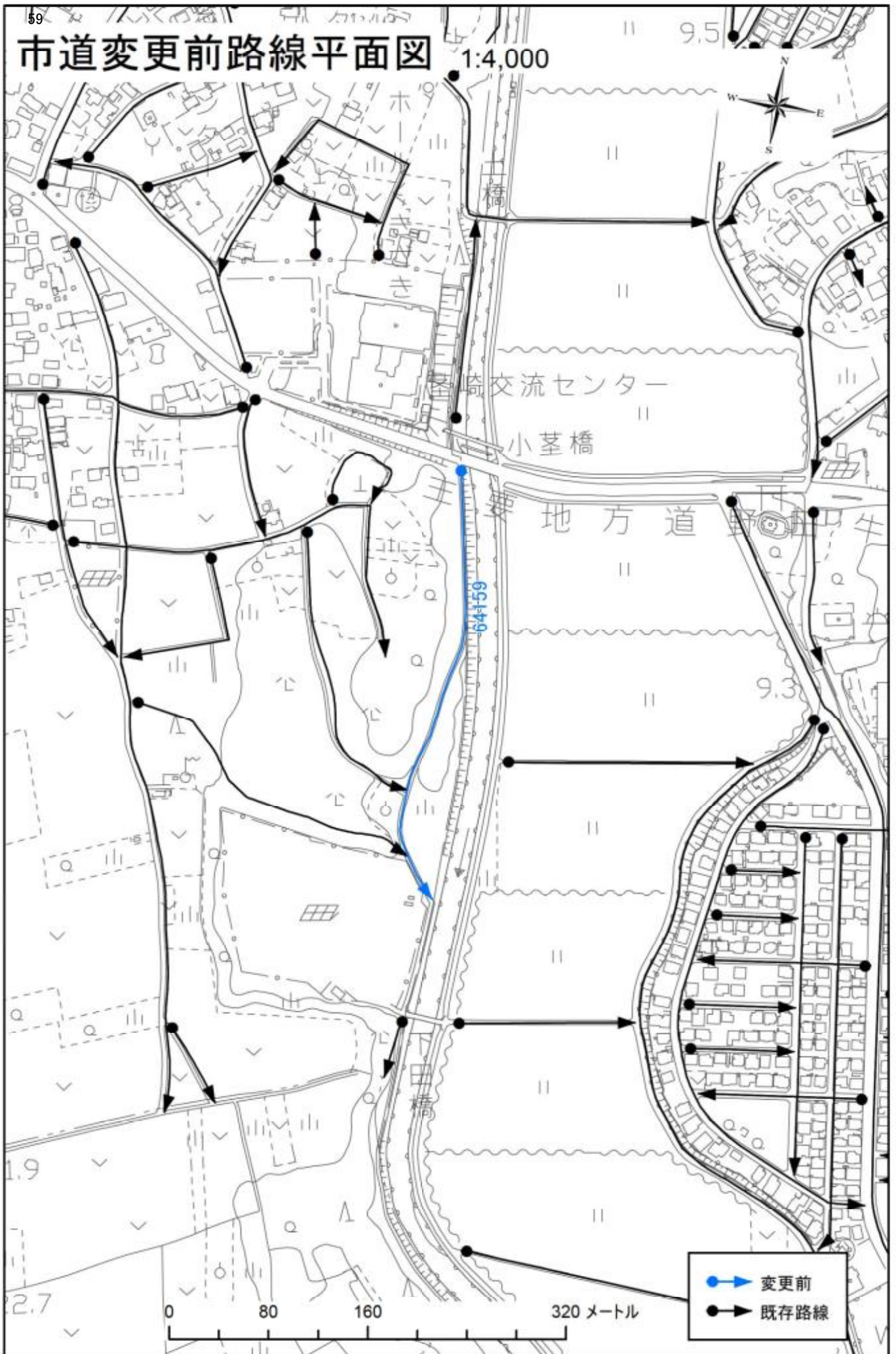
# 市道変更後路線位置図 1:10,000





# 市道変更前路線平面図

1:4,000





# 市道変更後路線平面図 1:4,000

