

議案第121号

市道路線の廃止について

上記の議案を次のとおり提出する。

令和3年9月3日

つくば市長 五十嵐立青

道路法（昭和27年法律第180号）第10条第1項及び第3項の規定に基づき、市道の路線を次のとおり廃止する。

路線名	起 点	重要な経過地
	終 点	
1-5591 号線	つくば市磯部 896 番地先から	
	つくば市磯部 864 番 5 地先まで	
1-5594 号線	つくば市磯部 850 番地先から	
	つくば市磯部 850 番地先まで	
1-5760 号線	つくば市寺具 1279 番 1 地先から	
	つくば市寺具 1278 番 1 地先まで	
5-2481 号線	つくば市上横場 2123 番地先から	
	つくば市上横場 2064 番地先まで	
5-3554 号線	つくば市谷田部 4459 番 46 地先から	
	つくば市谷田部 4459 番 48 地先まで	

路線名	起 点	重要な経過地
	終 点	
5-3555 号線	つくば市谷田部 4459 番 34 地先から	
	つくば市谷田部 4459 番 36 地先まで	

(提案理由)

国道125号バイパスの整備により影響を受ける路線及び開発行為により付替えとなる路線を廃止するため、この案を提出するものである。

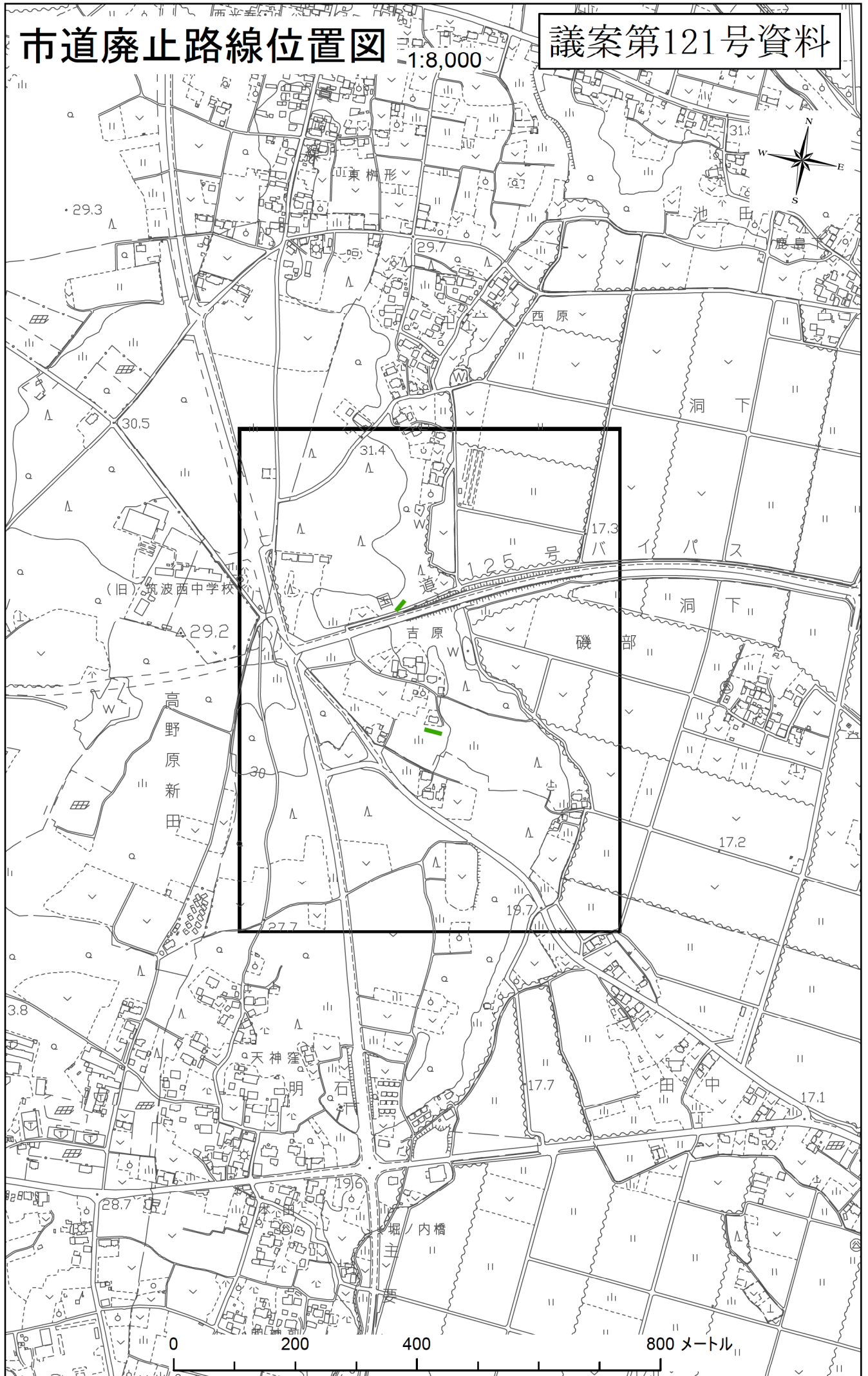
つくば市 9月定例会

市道廃止図面

市道廃止路線位置図

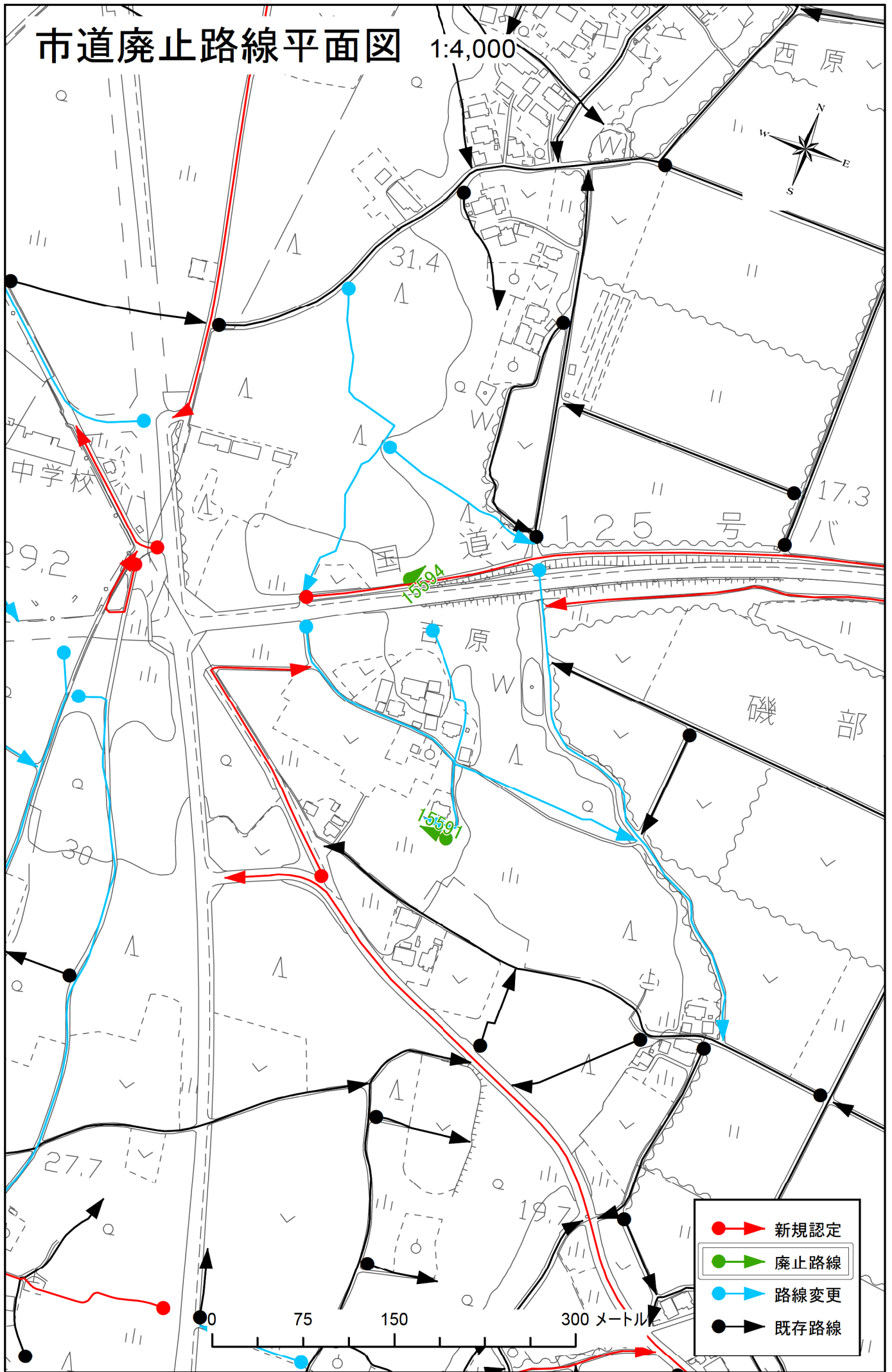
1:8,000

議案第121号資料



市道廃止路線平面図

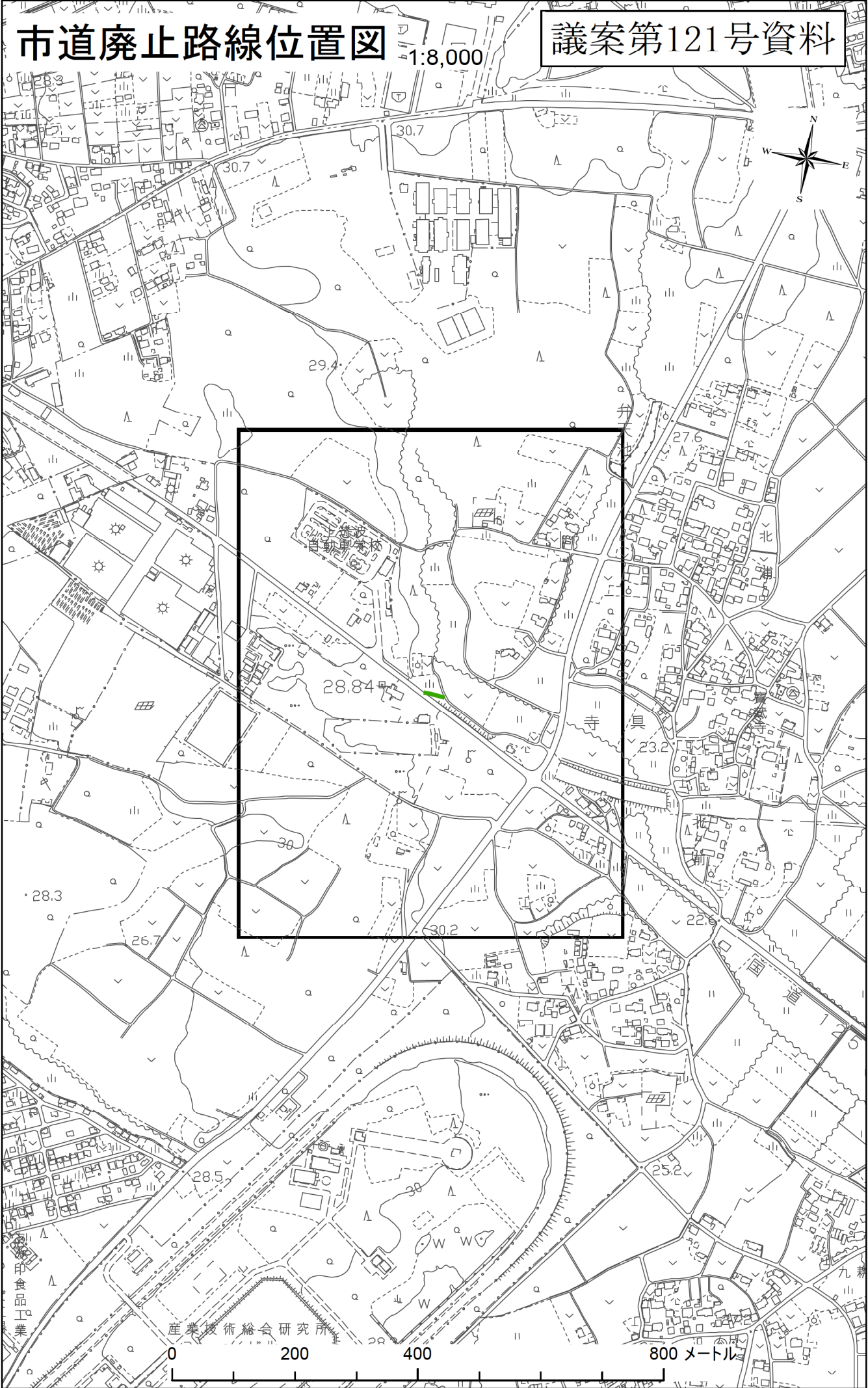
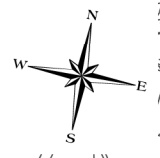
1:4,000



市道廃止路線位置図

1:8,000

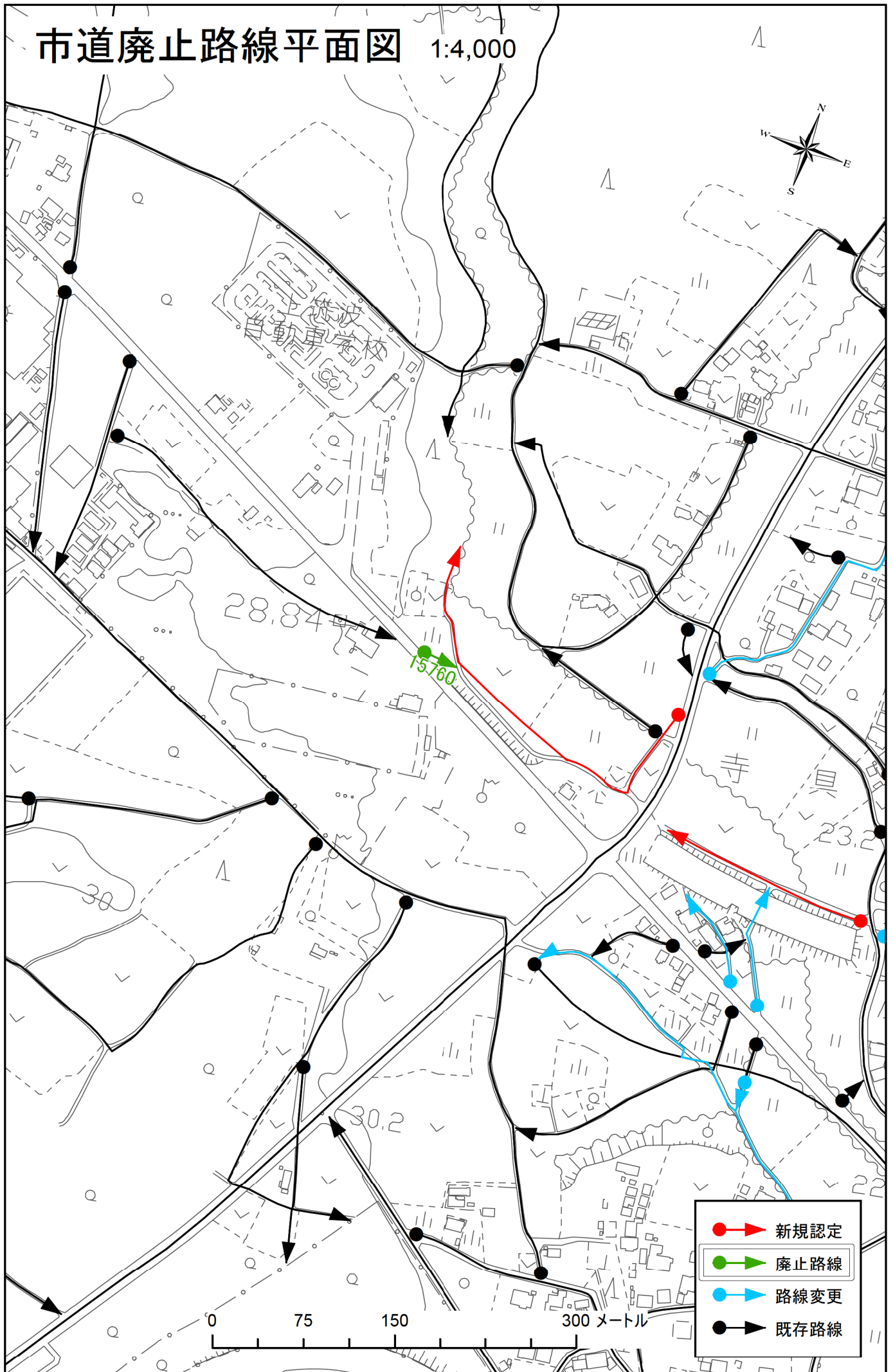
議案第121号資料



産業技術総合研究所

0 200 400 800メートル

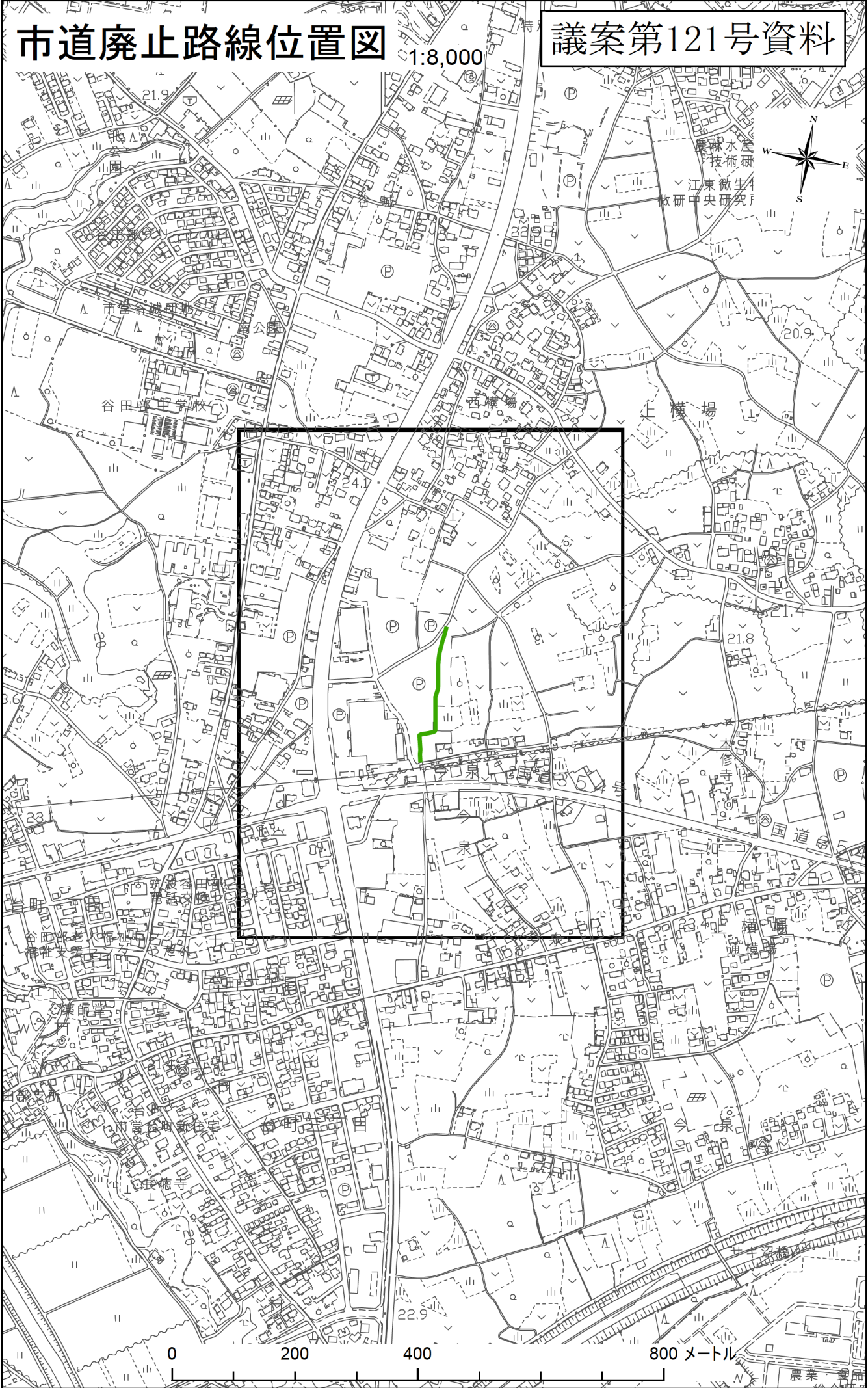
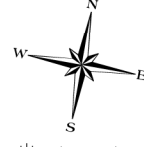
市道廃止路線平面図 1:4,000



市道廃止路線位置図

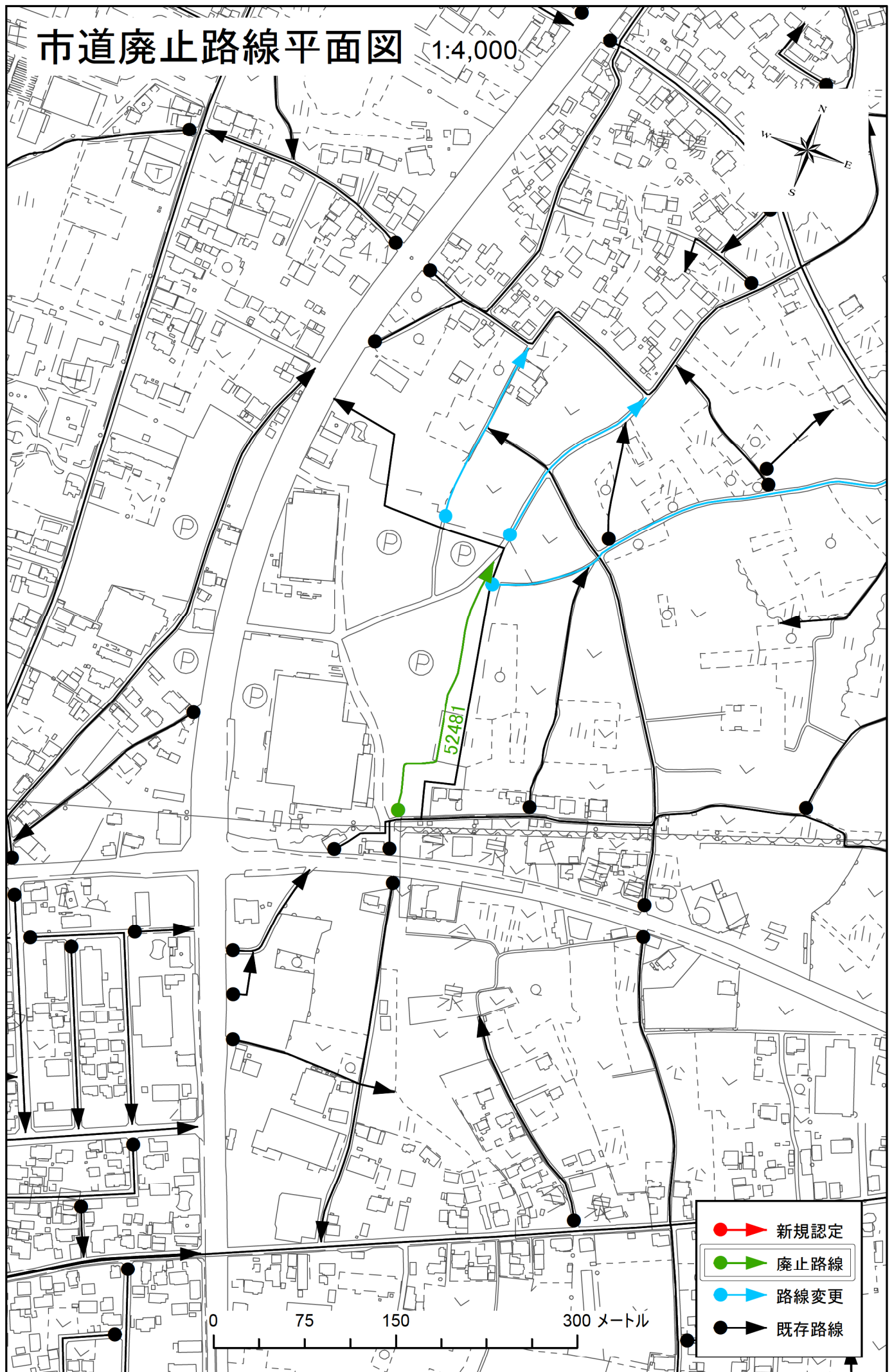
1:8,000

議案第121号資料



0 200 400 800メートル

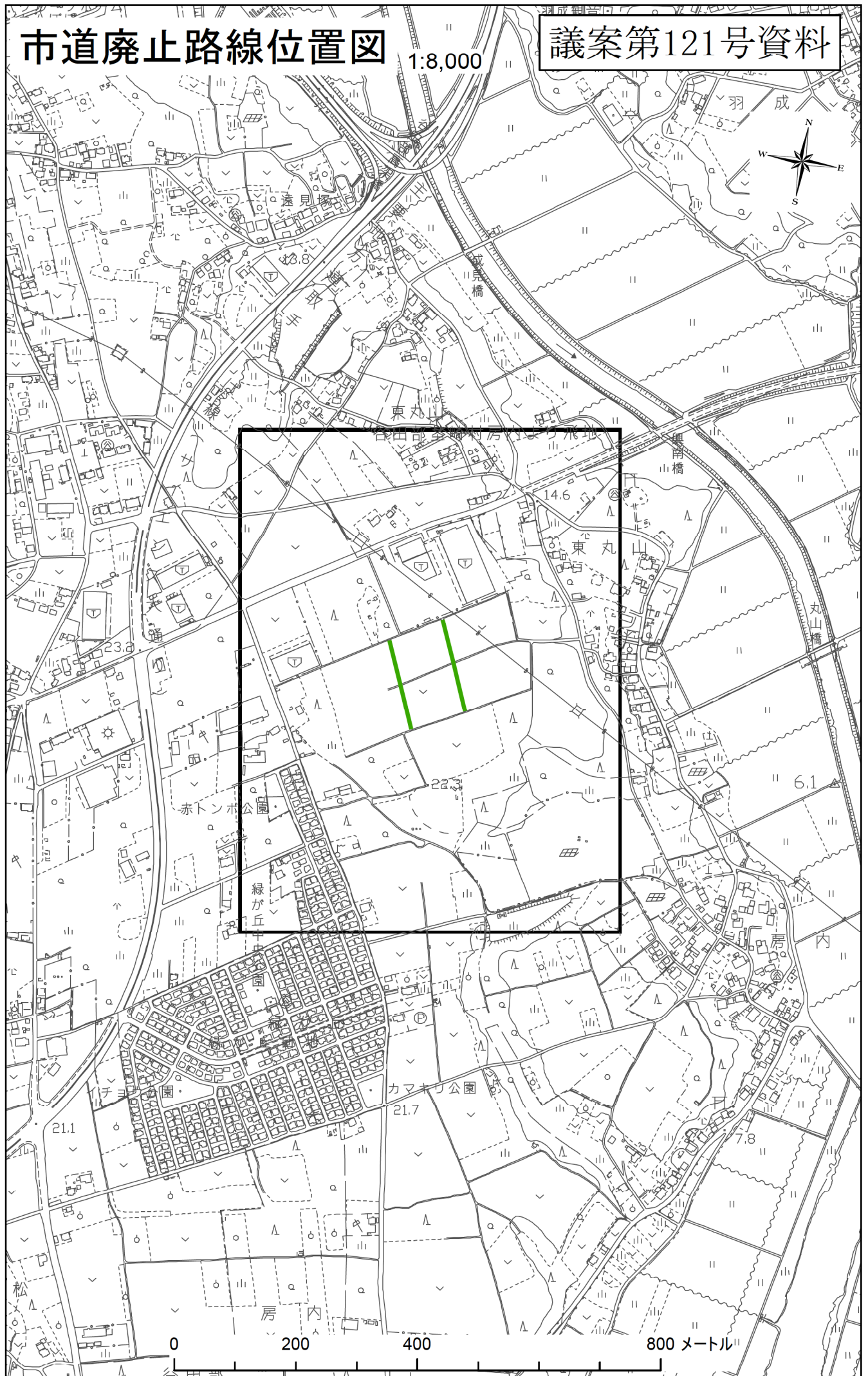
市道廃止路線平面図 1:4,000



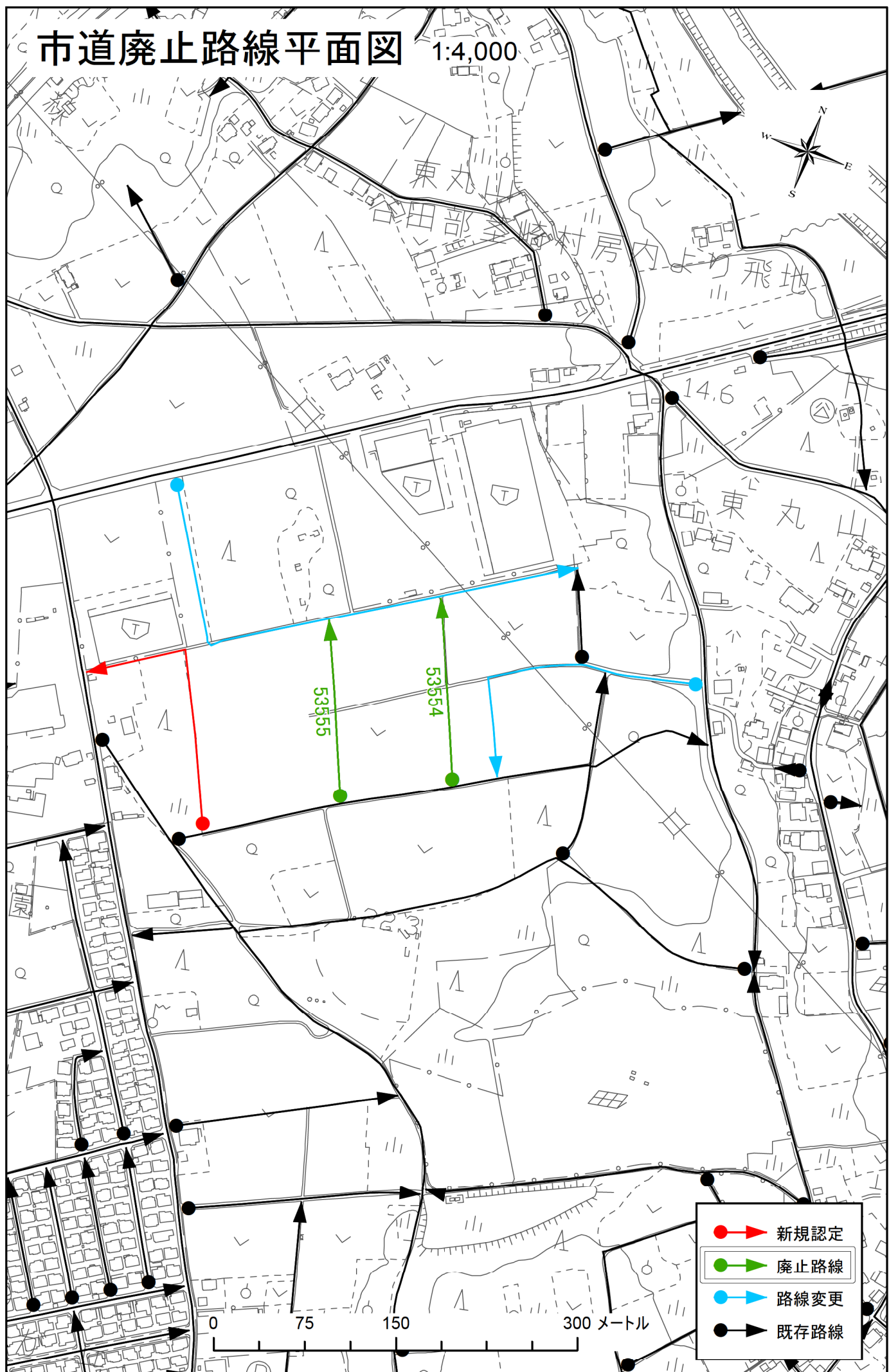
市道廃止路線位置図

1:8,000

議案第121号資料



市道廃止路線平面図 1:4,000



- 新規認定
- 廃止路線
- 路線変更
- 既存路線