

議案第80号

市道路線の認定について

上記の議案を次のとおり提出する。

令和5年9月5日

つくば市長 五十嵐立青

道路法（昭和27年法律第180号）第8条第1項及び第2項の規定に基づき、市道の路線を次のとおり認定する。

路線名	起 点	重要な経過地
	終 点	
1-1603 号線	つくば市国松 3196 番 1 地先から	
	つくば市国松 2932 番 2 地先まで	
1-3646 号線	つくば市君島 241 番地先から	
	つくば市君島 245 番 1 地先まで	
2-3799 号線	つくば市西高野 534 番 1 地先から	
	つくば市西高野 533 番 1 地先まで	
3-2698 号線	つくば市上郷 4844 番 4 地先から	
	つくば市上郷 4857 番地先まで	
3-2699 号線	つくば市上郷 5132 番地先から	
	つくば市上郷 5130 番地先まで	

路線名	起 点	重要な経過地
	終 点	
3-2700 号線	つくば市上郷 4857 番地先から	
	つくば市上郷 5096 番 1 地先まで	
3-2701 号線	つくば市上郷 4858 番 2 地先から	
	つくば市上郷 4857 番地先まで	
3-2702 号線	つくば市上郷 5131 番 2 地先から	
	つくば市上郷 5129 番 2 地先まで	
3-2703 号線	つくば市上郷 5147 番地先から	
	つくば市上郷 5129 番 1 地先まで	
3-2704 号線	つくば市上郷 5118 番 2 地先から	
	つくば市上郷 5120 番 2 地先まで	
3-2705 号線	つくば市上郷 5263 番 2 地先から	
	つくば市上郷 5264 番 1 地先まで	
3-2706 号線	つくば市上郷 5371 番 2 地先から	
	つくば市上郷 5371 番 2 地先まで	
3-2707 号線	つくば市高須賀 673 番 4 地先から	
	つくば市高良田元上新田 677 番 14 地先まで	
5-4867 号線	つくば市高須賀 665 番 2 地先から	
	つくば市高須賀 670 番 7 地先まで	
5-4868 号線	つくば市高須賀 670 番 9 地先から	
	つくば市高須賀 682 番 11 地先まで	

路線名	起 点	重要な経過地
	終 点	
5-4869 号線	つくば市高須賀 2310 番 1 地先から	
	つくば市高須賀 628 番 1 地先まで	
5-4870 号線	つくば市高須賀 611 番 24 地先から	
	つくば市高須賀 2310 番 2 地先まで	
5-4871 号線	つくば市高須賀 2346 番 2 地先から	
	つくば市高須賀 2352 番地先まで	
5-4872 号線	つくば市高須賀 2399 番 3 地先から	
	つくば市高須賀 2398 番 1 地先まで	
5-4873 号線	つくば市高須賀 2458 番 3 地先から	
	つくば市高須賀 2458 番 1 地先まで	
5-4874 号線	つくば市高須賀 2492 番 2 地先から	
	つくば市高須賀 2500 番地先まで	
5-4875 号線	つくば市高須賀 1933 番地先から	
	つくば市高須賀 1645 番 1 地先まで	
5-4876 号線	つくば市高須賀 1810 番 2 地先から	
	つくば市高須賀 1911 番 3 地先まで	
5-4877 号線	つくば市高須賀 2549 番地先から	
	つくば市高須賀 2554 番地先まで	
5-4878 号線	つくば市鍋沼新田 446 番 16 地先から	
	つくば市鍋沼新田 446 番 9 地先まで	

路線名	起 点	重要な経過地
	終 点	
5-4879 号線	つくば市鍋沼新田 445 番 2 地先から	
	つくば市鍋沼新田 412 番 7 地先まで	
5-4880 号線	つくば市真瀬 25 番 61 地先から	
	つくば市真瀬 25 番 6 地先まで	
5-4881 号線	つくば市鍋沼新田 412 番 2 地先から	
	つくば市鍋沼新田 406 番 7 地先まで	
5-4883 号線	つくば市真瀬 33 番 2 地先から	
	つくば市真瀬 33 番 2 地先まで	
5-4882 号線	つくば市真瀬 337 番 1 地先から	
	つくば市真瀬 25 番 64 地先まで	
5-4884 号線	つくば市島名 3102 番 3 地先から	
	つくば市島名 3223 番 3 地先まで	
5-4885 号線	つくば市島名 3090 番 1 地先から	
	つくば市島名 3223 番 1 地先まで	
5-4886 号線	つくば市島名 2678 番 21 地先から	
	つくば市島名 2677 番 7 地先まで	
5-4887 号線	つくば市島名 3625 番 3 地先から	
	つくば市島名 3623 番 5 地先まで	
5-4888 号線	つくば市島名 3647 番 4 地先から	
	つくば市島名 3647 番 1 地先まで	

路線名	起 点	重要な経過地
	終 点	
5-4889 号線	つくば市島名 3663 番 3 地先から	
	つくば市島名 3627 番 3 地先まで	
5-4890 号線	つくば市島名 3830 番 3 地先から	
	つくば市島名 3807 番 1 地先まで	
5-4891 号線	つくば市島名 3833 番 1 地先から	
	つくば市島名 3832 番 3 地先まで	
5-4892 号線	つくば市水堀 603 番 2 地先から	
	つくば市水堀 599 番 3 地先まで	
5-4893 号線	つくば市水堀 603 番 2 地先から	
	つくば市水堀 598 番 1 地先まで	
5-4895 号線	つくば市大白碓 493 番地先から	
	つくば市平 152 番 1 地先まで	
5-4896 号線	つくば市小白碓 656 番 3 地先から	
	つくば市平 136 番地先まで	
5-4897 号線	つくば市平 178 番 4 地先から	
	つくば市平 183 番 1 地先まで	
5-4898 号線	つくば市大白碓 486 番 1 地先から	
	つくば市大白碓 489 番地先まで	
5-4894 号線	つくば市新井 260 番地先から	
	つくば市平 297 番地先まで	

路線名	起 点	重要な経過地
	終 点	
5-4899 号線	つくば市柳橋 289 番 1 地先から	
	つくば市柳橋 230 番 1 地先まで	
5-4900 号線	つくば市柳橋 223 番 4 地先から	
	つくば市柳橋 223 番 1 地先まで	
5-4901 号線	つくば市柳橋 43 番 3 地先から	
	つくば市柳橋 53 番 1 地先まで	
5-4902 号線	つくば市柳橋 14 番 12 地先から	
	つくば市柳橋 33 番 1 地先まで	
5-4903 号線	つくば市新井 9 番 4 地先から	
	つくば市新井 135 番 2 地先まで	
5-4904 号線	つくば市柳橋 91 番 2 地先から	
	つくば市柳橋 87 番 1 地先まで	
5-3724 号線	つくば市上萱丸 147 番 1 地先から	
	つくば市上萱丸 145 番 1 地先まで	
7-2276 号線	つくば市谷田部 2522 番 1 地先から	
	つくば市谷田部 2364 番地先まで	
7-2277 号線	つくば市谷田部 2376 番地先から	
	つくば市谷田部 2365 番地先まで	
7-2278 号線	つくば市谷田部 2376 番地先から	
	つくば市谷田部 2369 番地先まで	

路線名	起 点	重要な経過地
	終 点	
7-2279(P) 号線	つくば市谷田部 2383 番地先から	
	つくば市谷田部 2383 番地先まで	
7-2280(P) 号線	つくば市谷田部 2520 番 2 地先から	
	つくば市谷田部 2523 番地先まで	
7-2281(P) 号線	つくば市谷田部 2368 番地先から	
	つくば市谷田部 2370 番 2 地先まで	
4-4604 号線	つくば市並木二丁目 7 番 10 地先から	
	つくば市並木二丁目 7 番 29 地先まで	
4-4605 号線	つくば市並木二丁目 7 番 10 地先から	
	つくば市並木二丁目 7 番 87 地先まで	
4-4606 号線	つくば市並木二丁目 7 番 60 地先から	
	つくば市並木二丁目 7 番 54 地先まで	
4-4607 号線	つくば市並木二丁目 7 番 53 地先から	
	つくば市並木二丁目 7 番 86 地先まで	
4-4608(P) 号線	つくば市並木二丁目 7 番 92 地先から	
	つくば市並木二丁目 7 番 82 地先まで	
4-4609 号線	つくば市並木四丁目 11 番 62 地先から	
	つくば市並木四丁目 11 番 83 地先まで	
4-4610 号線	つくば市並木四丁目 11 番 61 地先から	
	つくば市並木四丁目 11 番 27 地先まで	

路線名	起 点	重要な経過地
	終 点	
4-4611 号線	つくば市並木四丁目 11 番 113 地先から	
	つくば市並木四丁目 11 番 106 地先まで	
4-4612 号線	つくば市並木四丁目 11 番 128 地先から	
	つくば市並木四丁目 11 番 121 地先まで	
4-4613 (P) 号線	つくば市並木四丁目 11 番 53 地先から	
	つくば市並木四丁目 11 番 23 地先まで	
4-4614 (P) 号線	つくば市並木四丁目 11 番 24 地先から	
	つくば市並木四丁目 11 番 88 地先まで	
4-4615 (P) 号線	つくば市並木四丁目 11 番 37 地先から	
	つくば市並木四丁目 11 番 44 地先まで	
6-3237 号線	つくば市宝陽台 33 番 16 地先から	
	つくば市宝陽台 33 番 9 地先まで	

(提案理由)

首都圏中央連絡自動車道整備に伴う機能補償道路、認定誤謬及び下手地区土地改良事業に伴う路線の再編成、開発行為道路及び認定漏れを市道に認定するため、この案を提出するものである。

つくば市 9 月定例会

市道認定図面

目次

路線名	起 点	理由	頁	延長(m)
	終 点			
1-1603号線	つくば市国松3196番1地先から	認定誤謬による路線の再編成のため	1, 2	53.8
	つくば市国松2932番2地先まで			
1-3646号線	つくば市君島241番地先から	下手地区土地改良事業に伴う路線の再編成のため	3, 4	72.9
	つくば市君島245番1地先まで			
2-3799号線	つくば市西高野534番1地先から	認定漏れを市道に認定するため	5, 6	77.1
	つくば市西高野533番1地先まで			
3-2698号線	つくば市上郷4844番4地先から	首都圏中央連絡自動車道整備に伴う機能補償道路を市道に認定するため	7, 8	188.5
	つくば市上郷4857番地先まで			
3-2699号線	つくば市上郷5132番地先から	首都圏中央連絡自動車道整備に伴う機能補償道路を市道に認定するため	7, 8	46.2
	つくば市上郷5130番地先まで			
3-2700号線	つくば市上郷4857番地先から	首都圏中央連絡自動車道整備に伴う機能補償道路を市道に認定するため	7, 8	49.6
	つくば市上郷5096番1地先まで			
3-2701号線	つくば市上郷4858番2地先から	首都圏中央連絡自動車道整備に伴う機能補償道路を市道に認定するため	7, 8	21.2
	つくば市上郷4857番地先まで			
3-2702号線	つくば市上郷5131番2地先から	首都圏中央連絡自動車道整備に伴う機能補償道路を市道に認定するため	7, 8	32.4
	つくば市上郷5129番2地先まで			
3-2703号線	つくば市上郷5147番地先から	首都圏中央連絡自動車道整備に伴う機能補償道路を市道に認定するため	7, 8	73.5
	つくば市上郷5129番1地先まで			
3-2704号線	つくば市上郷5118番2地先から	首都圏中央連絡自動車道整備に伴う機能補償道路を市道に認定するため	7, 8	109.5
	つくば市上郷5120番2地先まで			
3-2705号線	つくば市上郷5263番2地先から	首都圏中央連絡自動車道整備に伴う機能補償道路を市道に認定するため	7, 8	9.8
	つくば市上郷5264番1地先まで			
3-2706号線	つくば市上郷5371番2地先から	首都圏中央連絡自動車道整備に伴う機能補償道路を市道に認定するため	7, 8	26.4
	つくば市上郷5371番2地先まで			
3-2707号線	つくば市高須賀673番4地先から	首都圏中央連絡自動車道整備に伴う機能補償道路を市道に認定するため	9, 10	139.5
	つくば市高良田元上新田677番14地先まで			
5-4867号線	つくば市高須賀665番2地先から	首都圏中央連絡自動車道整備に伴う機能補償道路を市道に認定するため	9, 10	125.9
	つくば市高須賀670番7地先まで			
5-4868号線	つくば市高須賀670番9地先から	首都圏中央連絡自動車道整備による路線の再編成のため	9, 10	58.6
	つくば市高須賀682番11地先まで			
5-4869号線	つくば市高須賀2310番1地先から	首都圏中央連絡自動車道整備に伴う機能補償道路を市道に認定するため	9, 10	154.6
	つくば市高須賀628番1地先まで			
5-4870号線	つくば市高須賀611番24地先から	首都圏中央連絡自動車道整備に伴う機能補償道路を市道に認定するため	9, 10	200.1
	つくば市高須賀2310番2地先まで			
5-4871号線	つくば市高須賀2346番2地先から	首都圏中央連絡自動車道整備に伴う機能補償道路を市道に認定するため	11, 12	112.8
	つくば市高須賀2352番地先まで			
5-4872号線	つくば市高須賀2399番3地先から	首都圏中央連絡自動車道整備に伴う機能補償道路を市道に認定するため	11, 12	79.4
	つくば市高須賀2398番1地先まで			
5-4873号線	つくば市高須賀2458番3地先から	首都圏中央連絡自動車道整備に伴う機能補償道路を市道に認定するため	11, 12	34.7
	つくば市高須賀2458番1地先まで			
5-4874号線	つくば市高須賀2492番2地先から	首都圏中央連絡自動車道整備に伴う機能補償道路を市道に認定するため	13, 14	81.9
	つくば市高須賀2500番地先まで			
5-4875号線	つくば市高須賀1933番地先から	首都圏中央連絡自動車道整備による路線の再編成のため	13, 14	90.2
	つくば市高須賀1645番1地先まで			

目次

路線名	起 点		理由	頁	延長(m)
	終 点				
5-4876号線	つくば市高須賀1810番2地先から		首都圏中央連絡自動車道整備に伴う機能補償道路を市道に認定するため	13, 14	124.6
	つくば市高須賀1911番3地先まで				
5-4877号線	つくば市高須賀2549番地先から		首都圏中央連絡自動車道整備に伴う機能補償道路を市道に認定するため	13, 14	83.7
	つくば市高須賀2554番地先まで				
5-4878号線	つくば市鍋沼新田446番16地先から		首都圏中央連絡自動車道整備に伴う機能補償道路を市道に認定するため	15, 16	49.6
	つくば市鍋沼新田446番9地先まで				
5-4879号線	つくば市鍋沼新田445番2地先から		首都圏中央連絡自動車道整備に伴う機能補償道路を市道に認定するため	15, 16	238.7
	つくば市鍋沼新田412番7地先まで				
5-4880号線	つくば市真瀬25番61地先から		首都圏中央連絡自動車道整備に伴う機能補償道路を市道に認定するため	15, 16	150.6
	つくば市真瀬25番6地先まで				
5-4881号線	つくば市鍋沼新田412番2地先から		首都圏中央連絡自動車道整備に伴う機能補償道路を市道に認定するため	15, 16	180.2
	つくば市鍋沼新田406番7地先まで				
5-4883号線	つくば市真瀬33番2地先から		首都圏中央連絡自動車道整備に伴う機能補償道路を市道に認定するため	17, 18	15.2
	つくば市真瀬33番2地先まで				
5-4882号線	つくば市真瀬337番1地先から		首都圏中央連絡自動車道整備による路線の再編成のため	19, 20	1473.3
	つくば市真瀬25番64地先まで				
5-4884号線	つくば市島名3102番3地先から		首都圏中央連絡自動車道整備に伴う機能補償道路を市道に認定するため	21, 22	195.7
	つくば市島名3223番3地先まで				
5-4885号線	つくば市島名3090番1地先から		首都圏中央連絡自動車道整備による路線の再編成のため	21, 22	264.4
	つくば市島名3223番1地先まで				
5-4886号線	つくば市島名2678番21地先から		首都圏中央連絡自動車道整備に伴う機能補償道路を市道に認定するため	21, 22	156.6
	つくば市島名2677番7地先まで				
5-4887号線	つくば市島名3625番3地先から		首都圏中央連絡自動車道整備に伴う機能補償道路を市道に認定するため	23, 24	27.1
	つくば市島名3623番5地先まで				
5-4888号線	つくば市島名3647番4地先から		首都圏中央連絡自動車道整備に伴う機能補償道路を市道に認定するため	23, 24	45.5
	つくば市島名3647番1地先まで				
5-4889号線	つくば市島名3663番3地先から		首都圏中央連絡自動車道整備に伴う機能補償道路を市道に認定するため	23, 24	263.0
	つくば市島名3627番3地先まで				
5-4890号線	つくば市島名3830番3地先から		首都圏中央連絡自動車道整備に伴う機能補償道路を市道に認定するため	23, 24	32.6
	つくば市島名3807番1地先まで				
5-4891号線	つくば市島名3833番1地先から		首都圏中央連絡自動車道整備に伴う機能補償道路を市道に認定するため	23, 24	33.5
	つくば市島名3832番3地先まで				
5-4892号線	つくば市水堀603番2地先から		首都圏中央連絡自動車道整備に伴う機能補償道路を市道に認定するため	25, 26	62.3
	つくば市水堀599番3地先まで				
5-4893号線	つくば市水堀603番2地先から		首都圏中央連絡自動車道整備に伴う機能補償道路を市道に認定するため	25, 26	69.9
	つくば市水堀598番1地先まで				
5-4895号線	つくば市大白裕493番地先から		首都圏中央連絡自動車道整備による路線の再編成のため	25, 26	82.8
	つくば市平152番1地先まで				
5-4896号線	つくば市小白裕656番3地先から		首都圏中央連絡自動車道整備に伴う機能補償道路を市道に認定するため	25, 26	253.4
	つくば市平136番地先まで				
5-4897号線	つくば市平178番4地先から		首都圏中央連絡自動車道整備に伴う機能補償道路を市道に認定するため	25, 26	124.9
	つくば市平183番1地先まで				
5-4898号線	つくば市大白裕486番1地先から		首都圏中央連絡自動車道整備に伴う機能補償道路を市道に認定するため	25, 26	98.9
	つくば市大白裕489番地先まで				

目次

路線名	起 点	理由	頁	延長(m)
	終 点			
5-4894号線	つくば市新井260番地先から	首都圏中央連絡自動車道整備による路線の再編成のため	27, 28	1495.7
	つくば市平297番地先まで			
5-4899号線	つくば市柳橋289番1地先から	首都圏中央連絡自動車道整備に伴う機能補償道路を市道に認定するため	29, 30	115.1
	つくば市柳橋230番1地先まで			
5-4900号線	つくば市柳橋223番4地先から	首都圏中央連絡自動車道整備に伴う機能補償道路を市道に認定するため	29, 30	21.3
	つくば市柳橋223番1地先まで			
5-4901号線	つくば市柳橋43番3地先から	首都圏中央連絡自動車道整備に伴う機能補償道路を市道に認定するため	29, 30	127.7
	つくば市柳橋53番1地先まで			
5-4902号線	つくば市柳橋14番12地先から	首都圏中央連絡自動車道整備に伴う機能補償道路を市道に認定するため	31, 32	100.3
	つくば市柳橋33番1地先まで			
5-4903号線	つくば市新井9番4地先から	首都圏中央連絡自動車道整備に伴う機能補償道路を市道に認定するため	31, 32	440.4
	つくば市新井135番2地先まで			
5-4904号線	つくば市柳橋91番2地先から	首都圏中央連絡自動車道整備による路線の再編成のため	31, 32	150.5
	つくば市柳橋87番1地先まで			
5-3724号線	つくば市上萱丸147番1地先から	認定漏れを市道に認定するため	33, 34	49.7
	つくば市上萱丸145番1地先まで			
7-2276号線	つくば市谷田部2522番1地先から	開発行為道路を市道に認定するため	35, 36	282.3
	つくば市谷田部2364番地先まで			
7-2277号線	つくば市谷田部2376番地先から	開発行為道路を市道に認定するため	35, 36	133.0
	つくば市谷田部2365番地先まで			
7-2278号線	つくば市谷田部2376番地先から	開発行為道路を市道に認定するため	35, 36	128.9
	つくば市谷田部2369番地先まで			
7-2279(P)号線	つくば市谷田部2383番地先から	開発行為道路を市道に認定するため	35, 36	33.1
	つくば市谷田部2383番地先まで			
7-2280(P)号線	つくば市谷田部2520番2地先から	開発行為道路を市道に認定するため	35, 36	36.0
	つくば市谷田部2523番地先まで			
7-2281(P)号線	つくば市谷田部2368番地先から	開発行為道路を市道に認定するため	35, 36	33.6
	つくば市谷田部2370番2地先まで			
4-4604号線	つくば市並木二丁目7番10地先から	開発行為道路を市道に認定するため	37, 38	252.8
	つくば市並木二丁目7番29地先まで			
4-4605号線	つくば市並木二丁目7番10地先から	開発行為道路を市道に認定するため	37, 38	245.2
	つくば市並木二丁目7番87地先まで			
4-4606号線	つくば市並木二丁目7番60地先から	開発行為道路を市道に認定するため	37, 38	65.1
	つくば市並木二丁目7番54地先まで			
4-4607号線	つくば市並木二丁目7番53地先から	開発行為道路を市道に認定するため	37, 38	124.3
	つくば市並木二丁目7番86地先まで			
4-4608(P)号線	つくば市並木二丁目7番92地先から	開発行為道路を市道に認定するため	37, 38	27.1
	つくば市並木二丁目7番82地先まで			
4-4609号線	つくば市並木四丁目11番62地先から	開発行為道路を市道に認定するため	39, 40	212.6
	つくば市並木四丁目11番83地先まで			
4-4610号線	つくば市並木四丁目11番61地先から	開発行為道路を市道に認定するため	39, 40	299.1
	つくば市並木四丁目11番27地先まで			
4-4611号線	つくば市並木四丁目11番113地先から	開発行為道路を市道に認定するため	39, 40	107.4
	つくば市並木四丁目11番106地先まで			

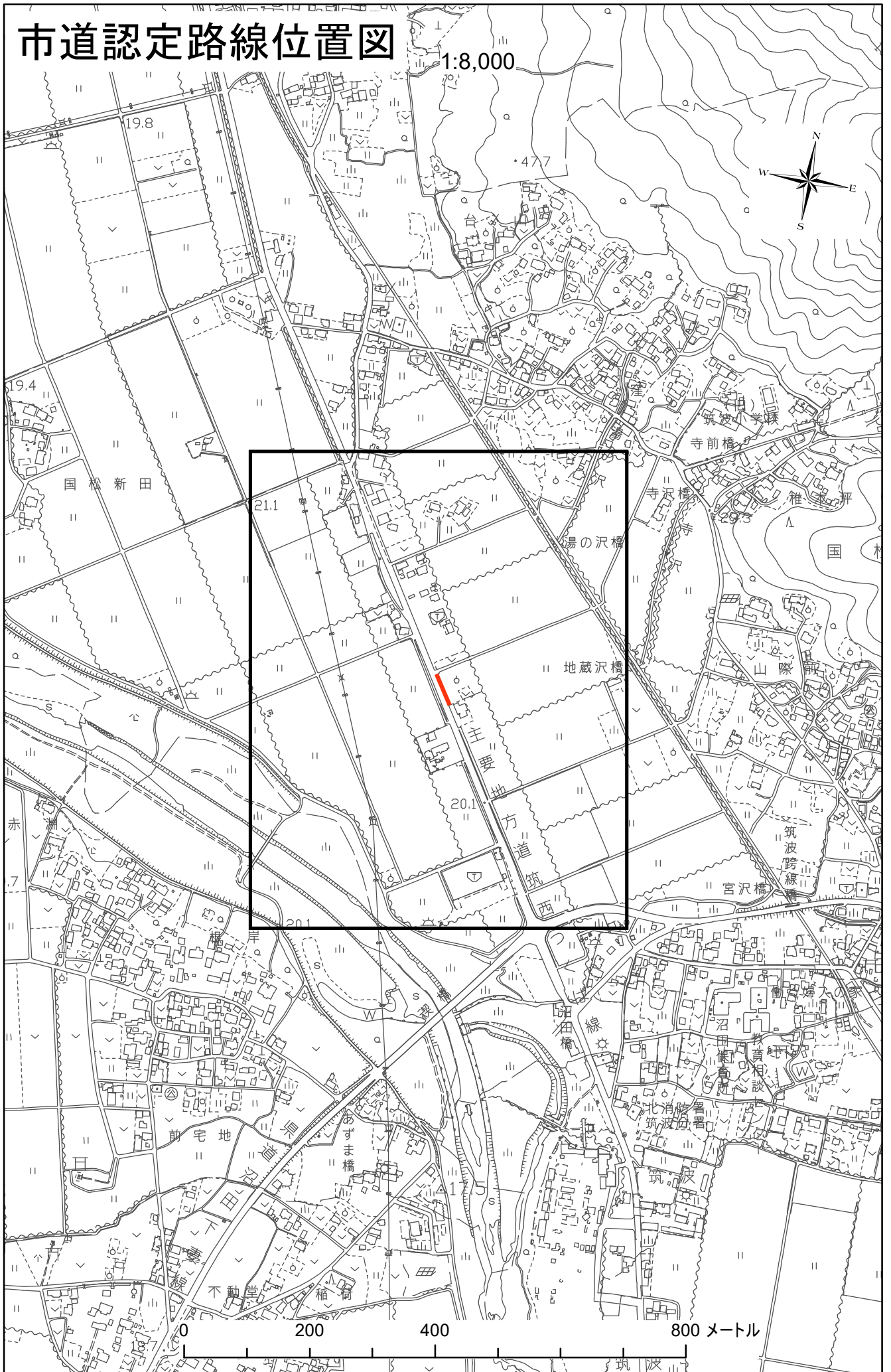
目次

路線名	起 点	理由	頁	延長(m)
	終 点			
4-4612号線	つくば市並木四丁目11番128地先から	開発行為道路を市道に認定するため	39, 40	101.8
	つくば市並木四丁目11番121地先まで			
4-4613(P)号線	つくば市並木四丁目11番53地先から	開発行為道路を市道に認定するため	39, 40	16.0
	つくば市並木四丁目11番23地先まで			
4-4614(P)号線	つくば市並木四丁目11番24地先から	開発行為道路を市道に認定するため	39, 40	30.6
	つくば市並木四丁目11番88地先まで			
4-4615(P)号線	つくば市並木四丁目11番37地先から	開発行為道路を市道に認定するため	39, 40	29.0
	つくば市並木四丁目11番44地先まで			
6-3237号線	つくば市宝陽台33番16地先から	過去の開発行為により新設された道路を市道認定するため	41. 42	67.2
	つくば市宝陽台33番9地先まで			

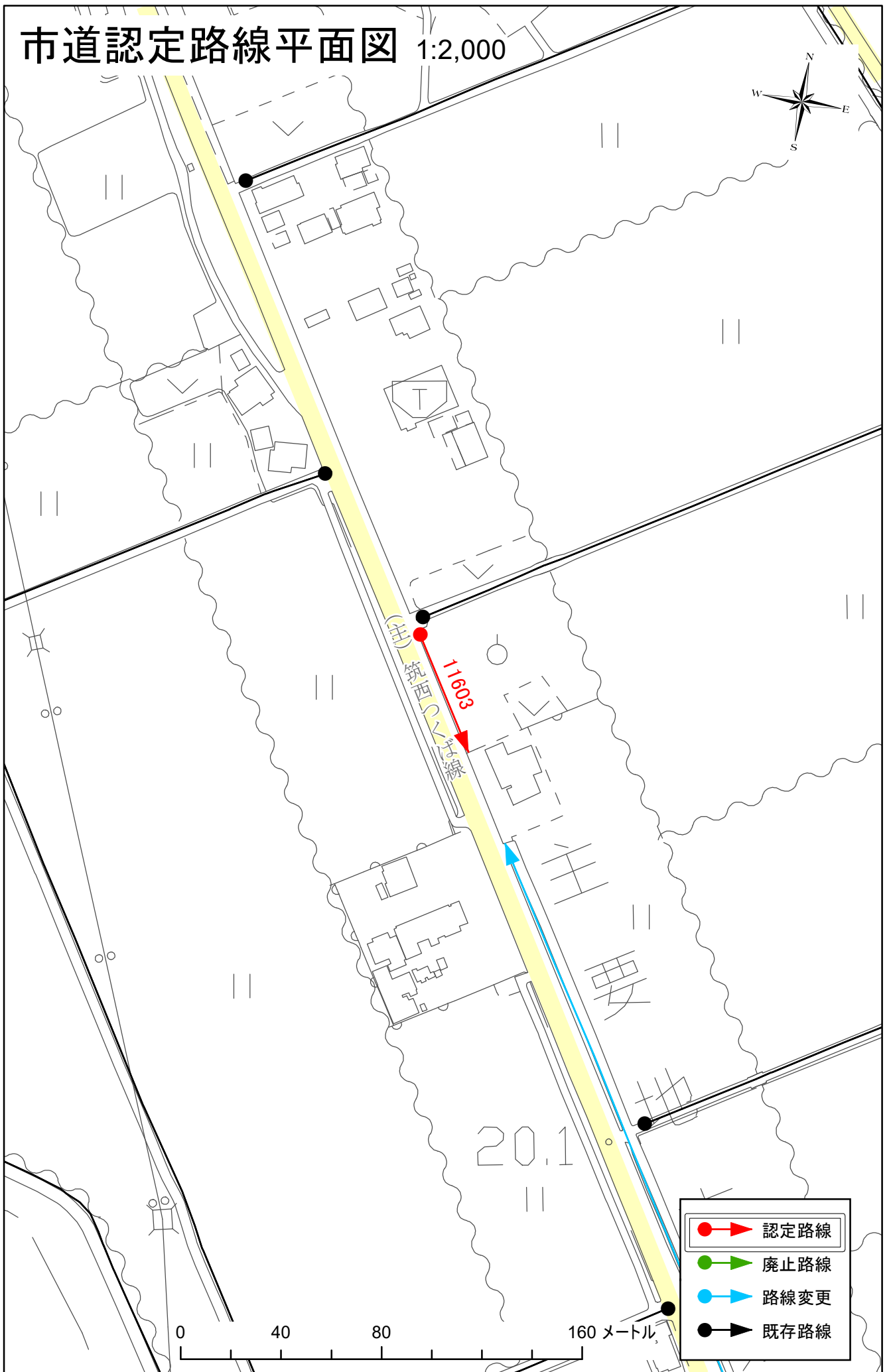
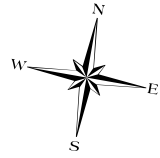
合計路線	71本
合計延長	10590.9m

市道認定路線位置図

1:8,000

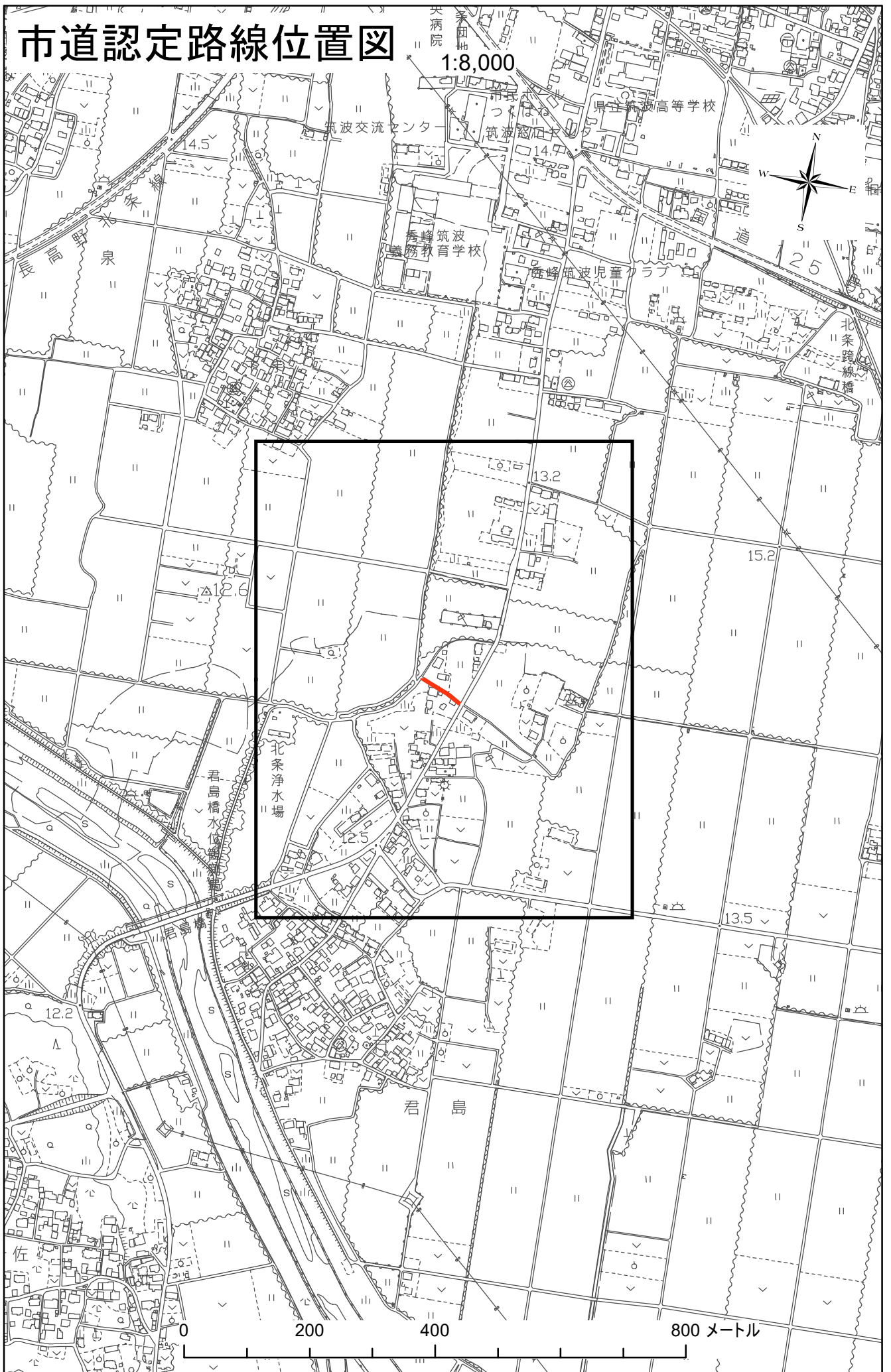


市道認定路線平面図 1:2,000

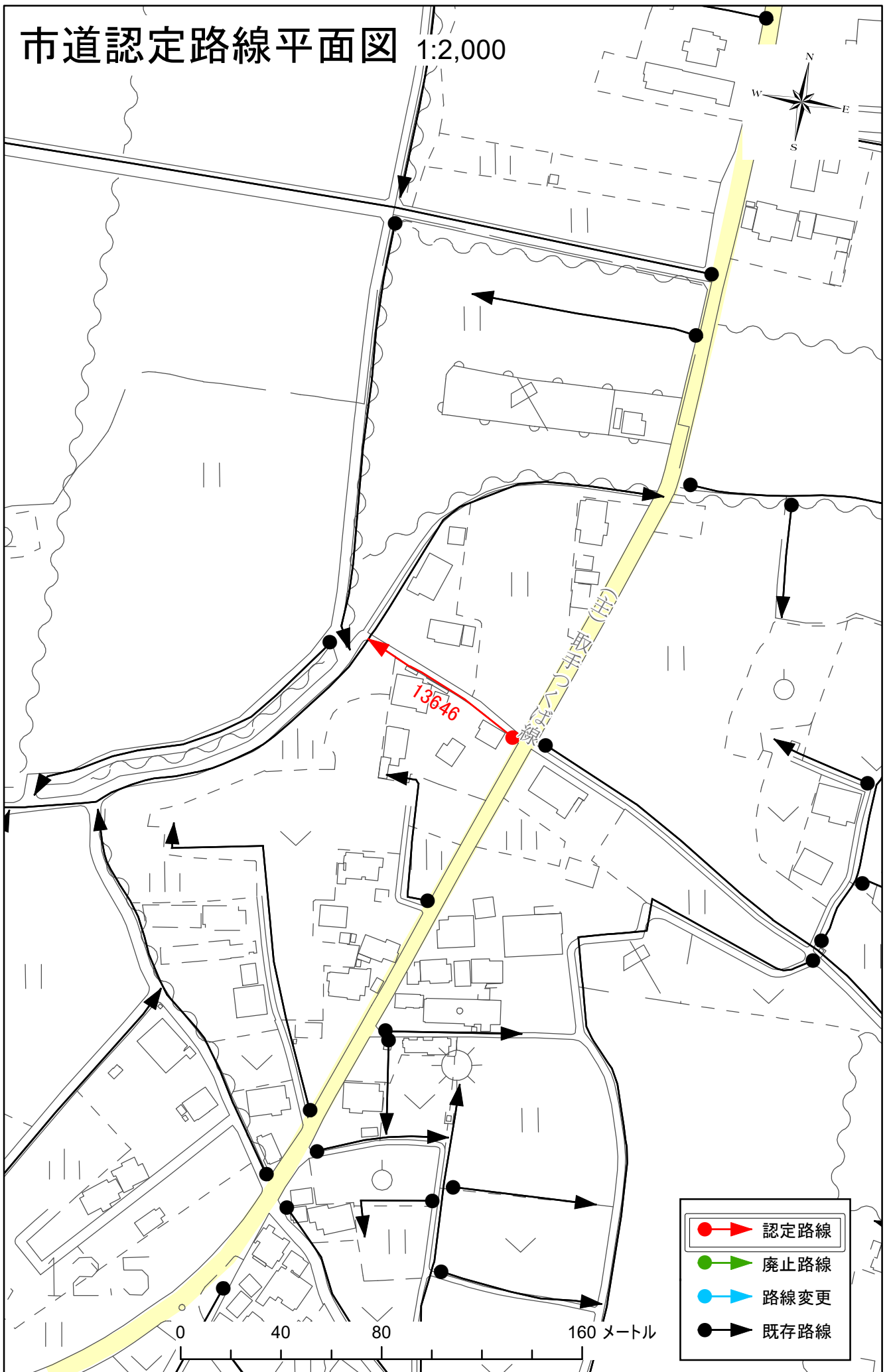


市道認定路線位置図

1:8,000

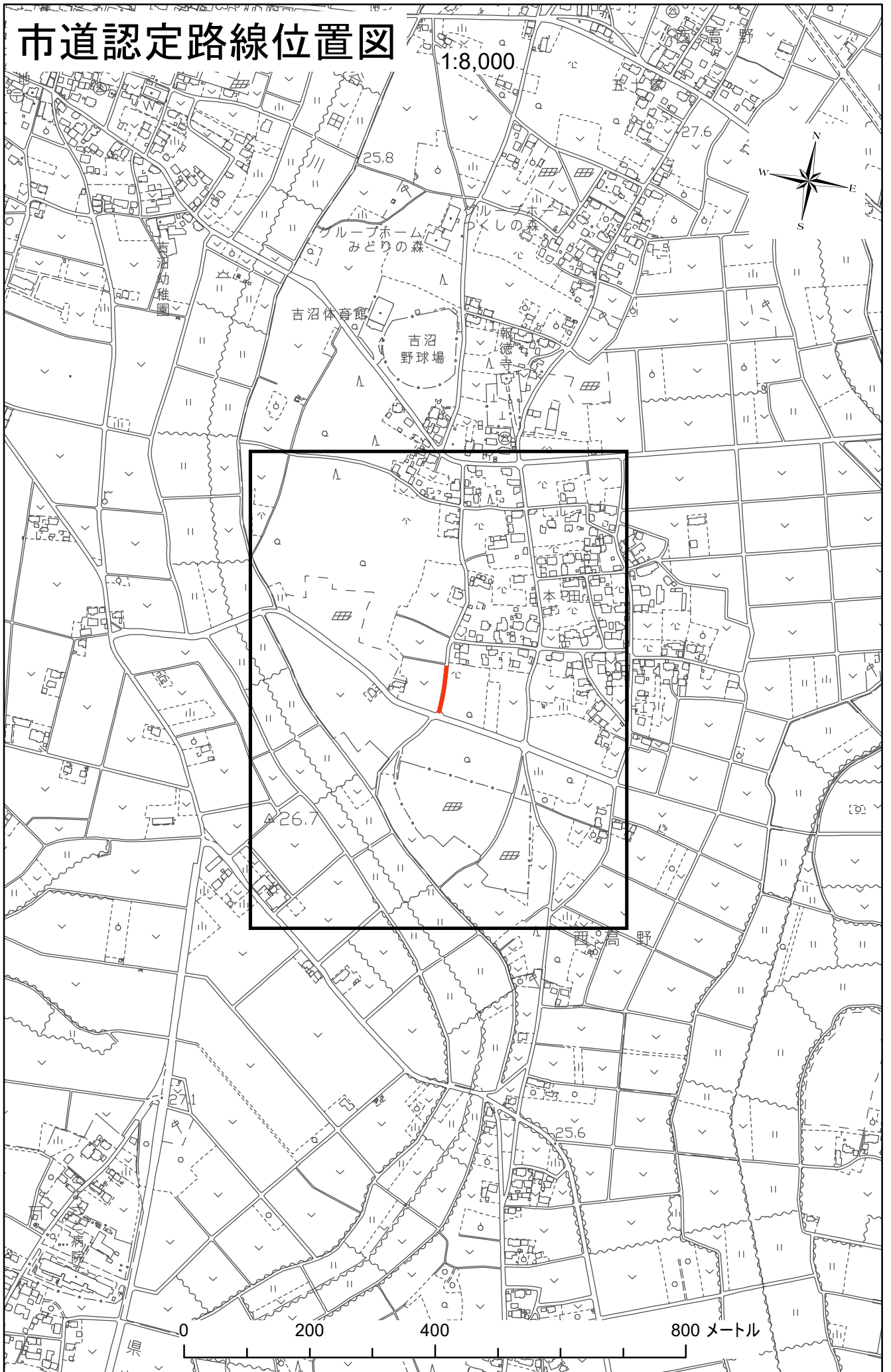


市道認定路線平面図 1:2,000

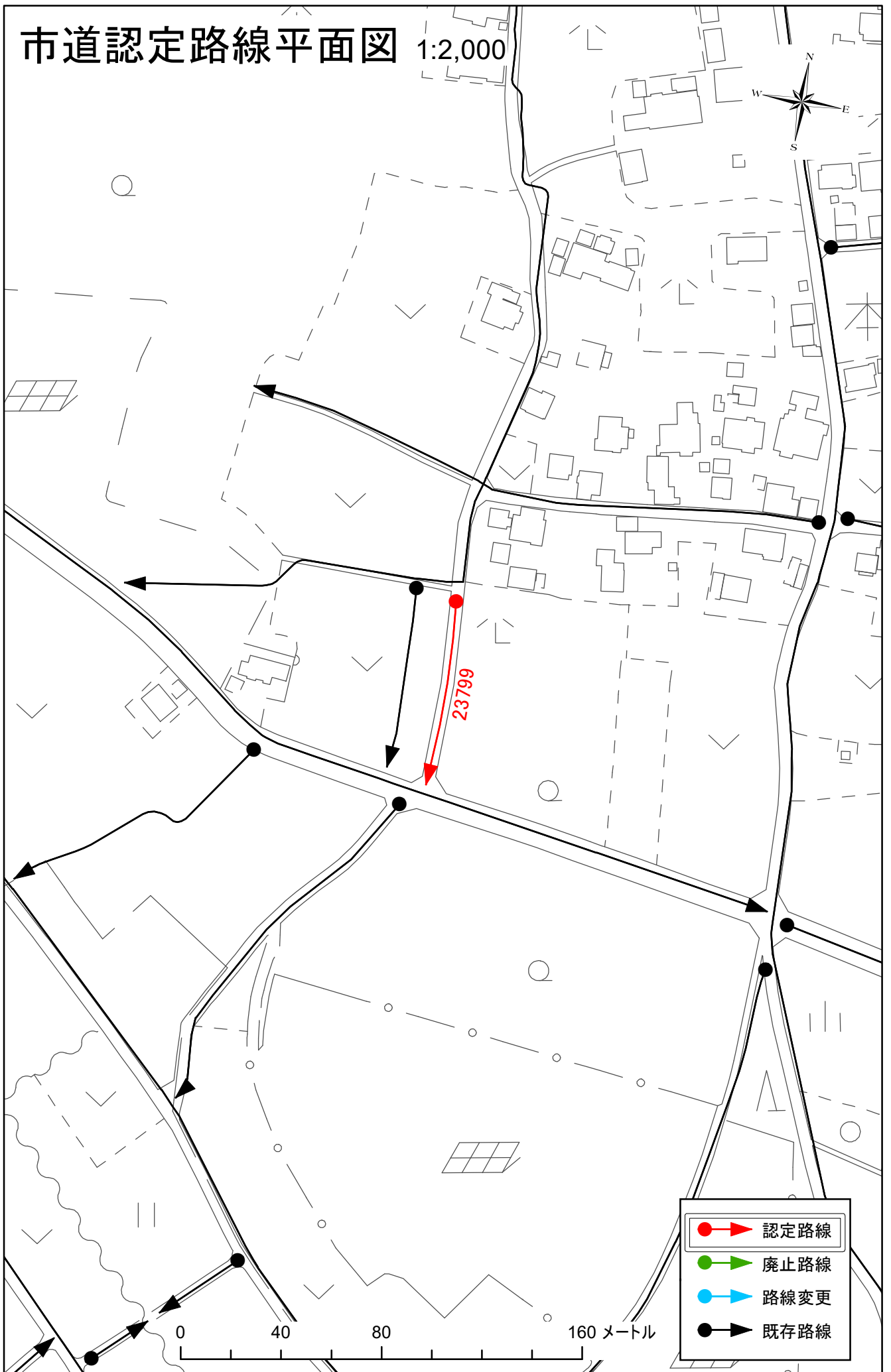


市道認定路線位置図

1:8,000

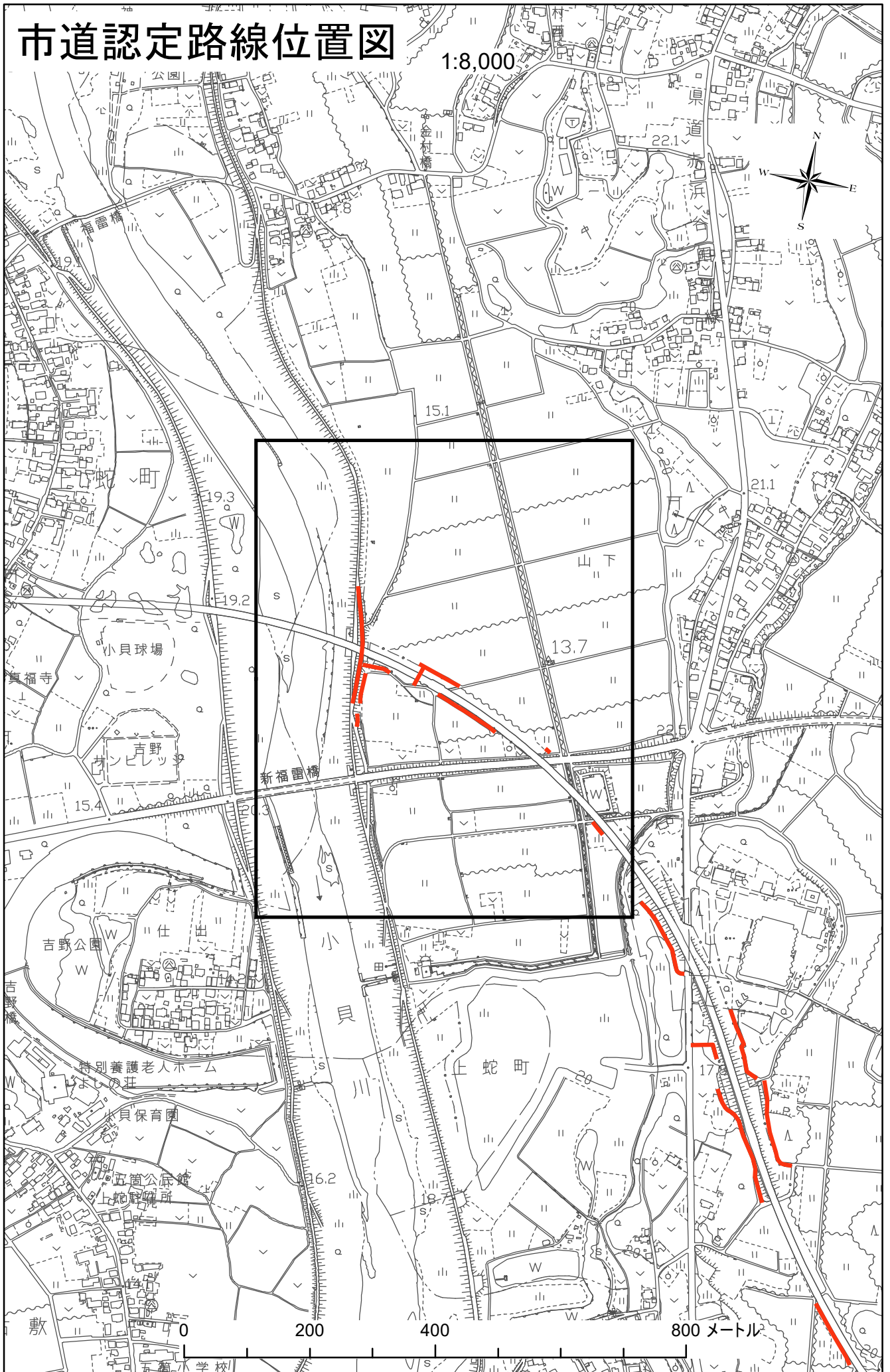


市道認定路線平面図 1:2,000

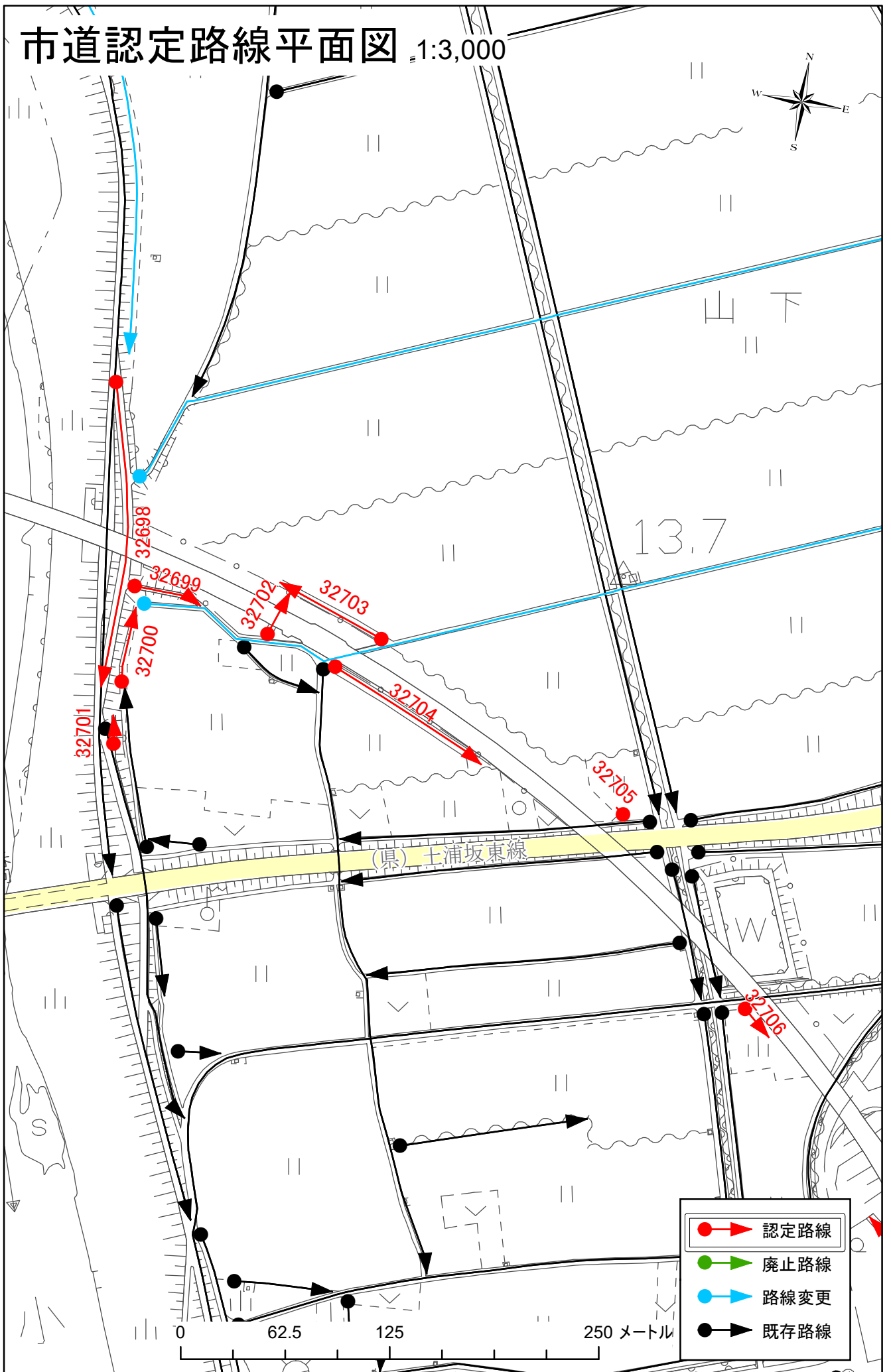
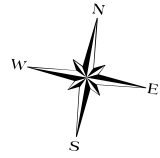


市道認定路線位置図

1:8,000



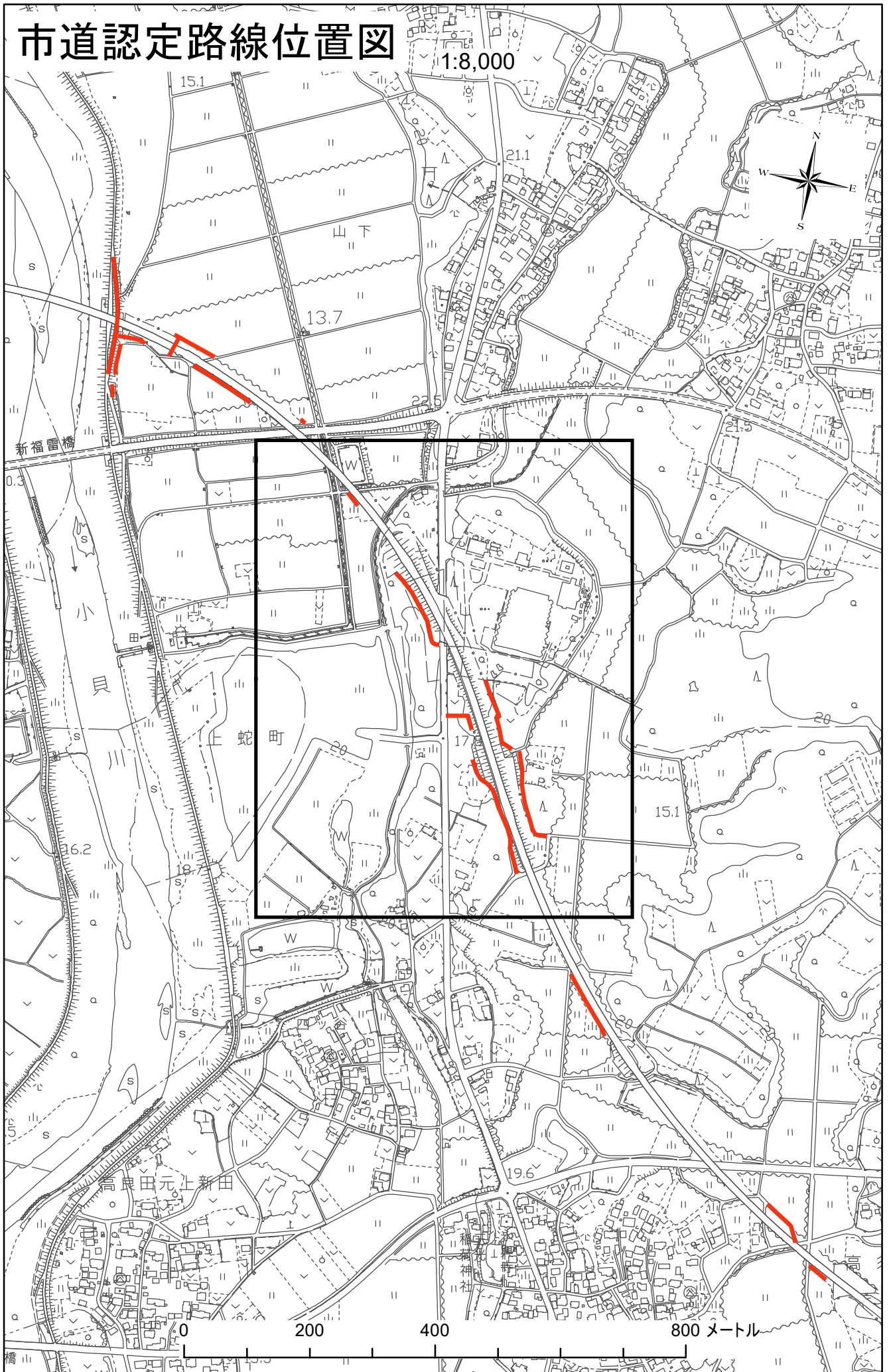
市道認定路線平面図 1:3,000



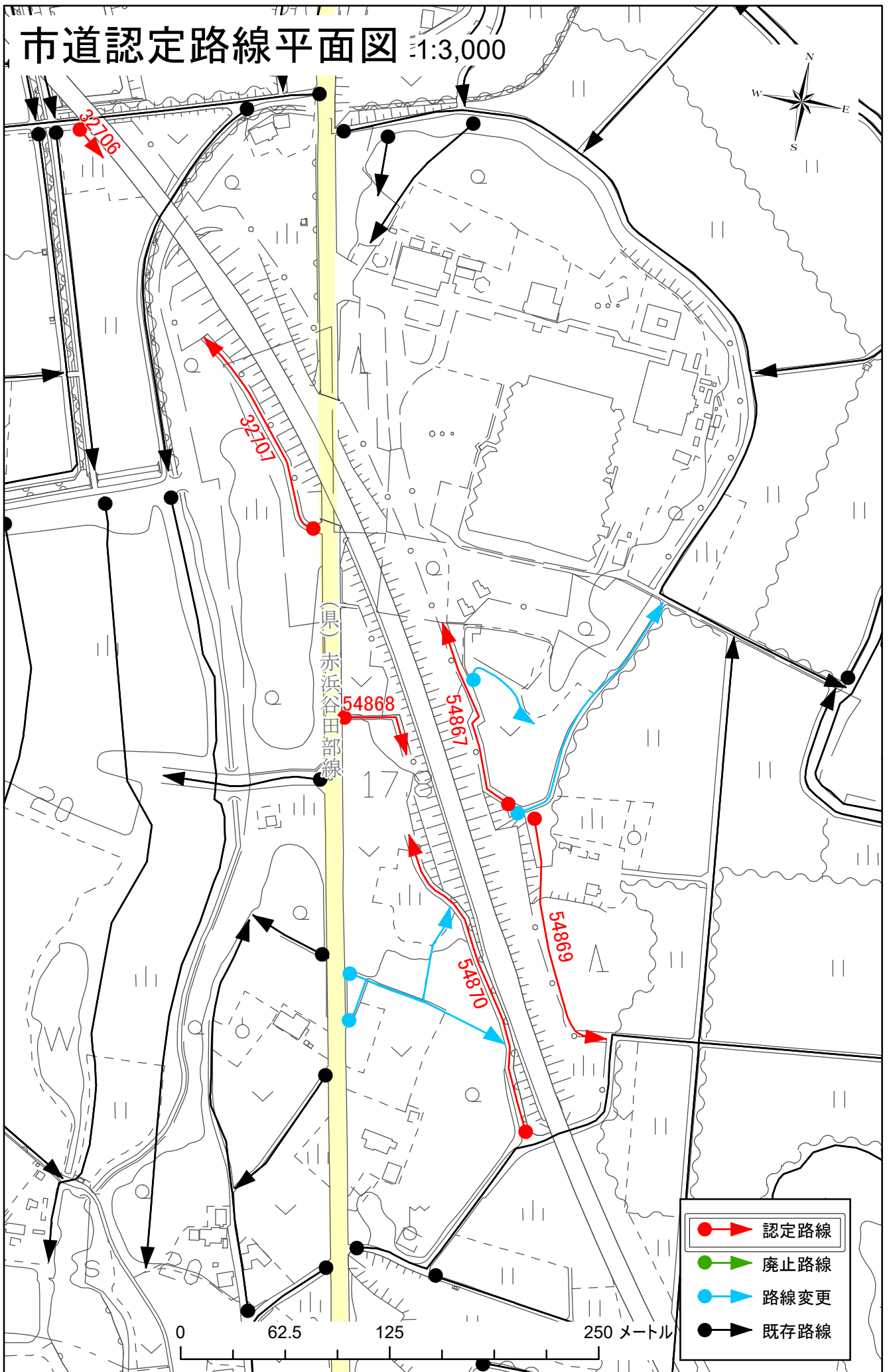
- ▶ 認定路線
- ▶ 廃止路線
- ▶ 路線変更
- ▶ 既存路線

市道認定路線位置図

1:8,000

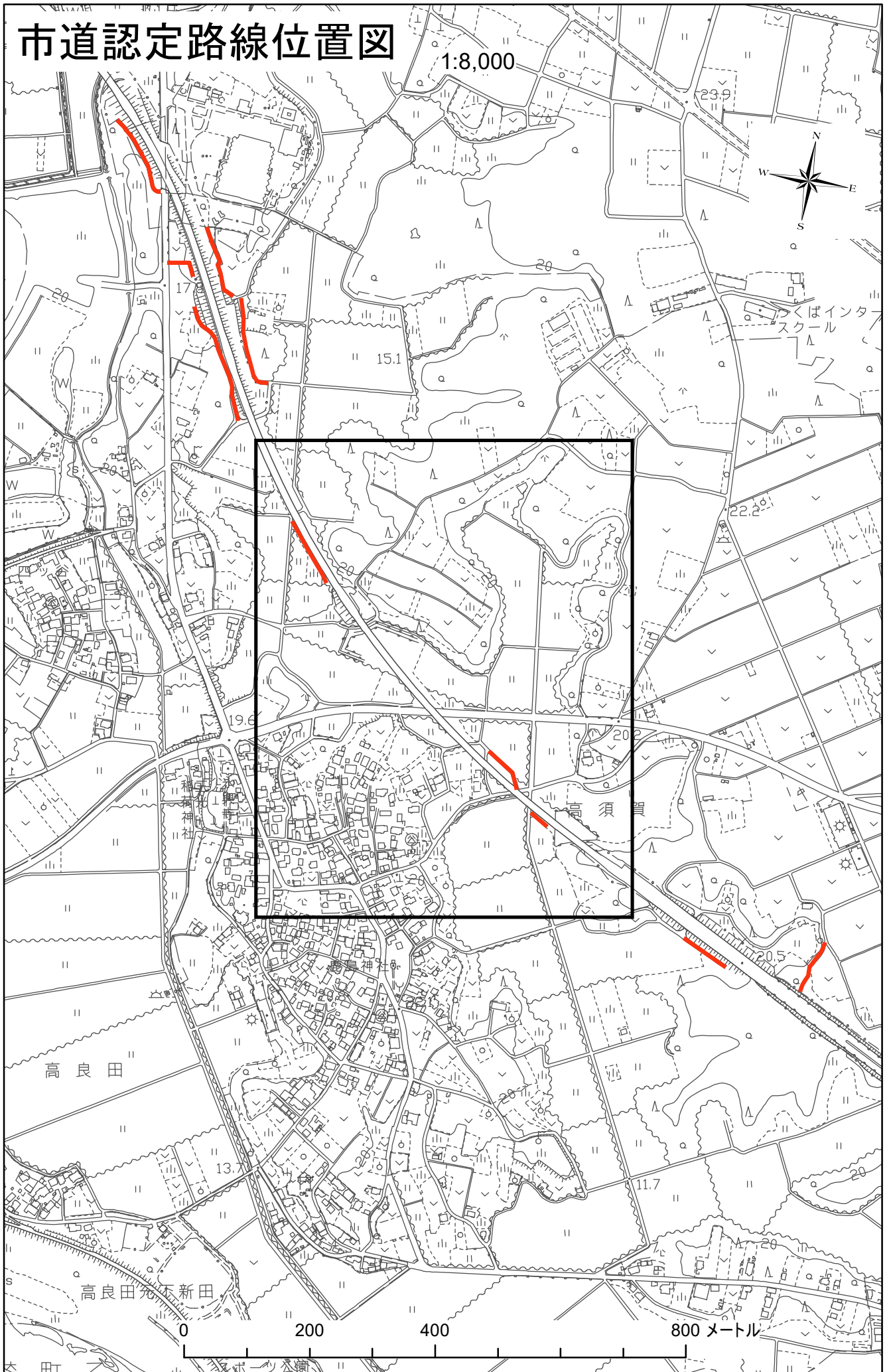


市道認定路線平面図 1:3,000

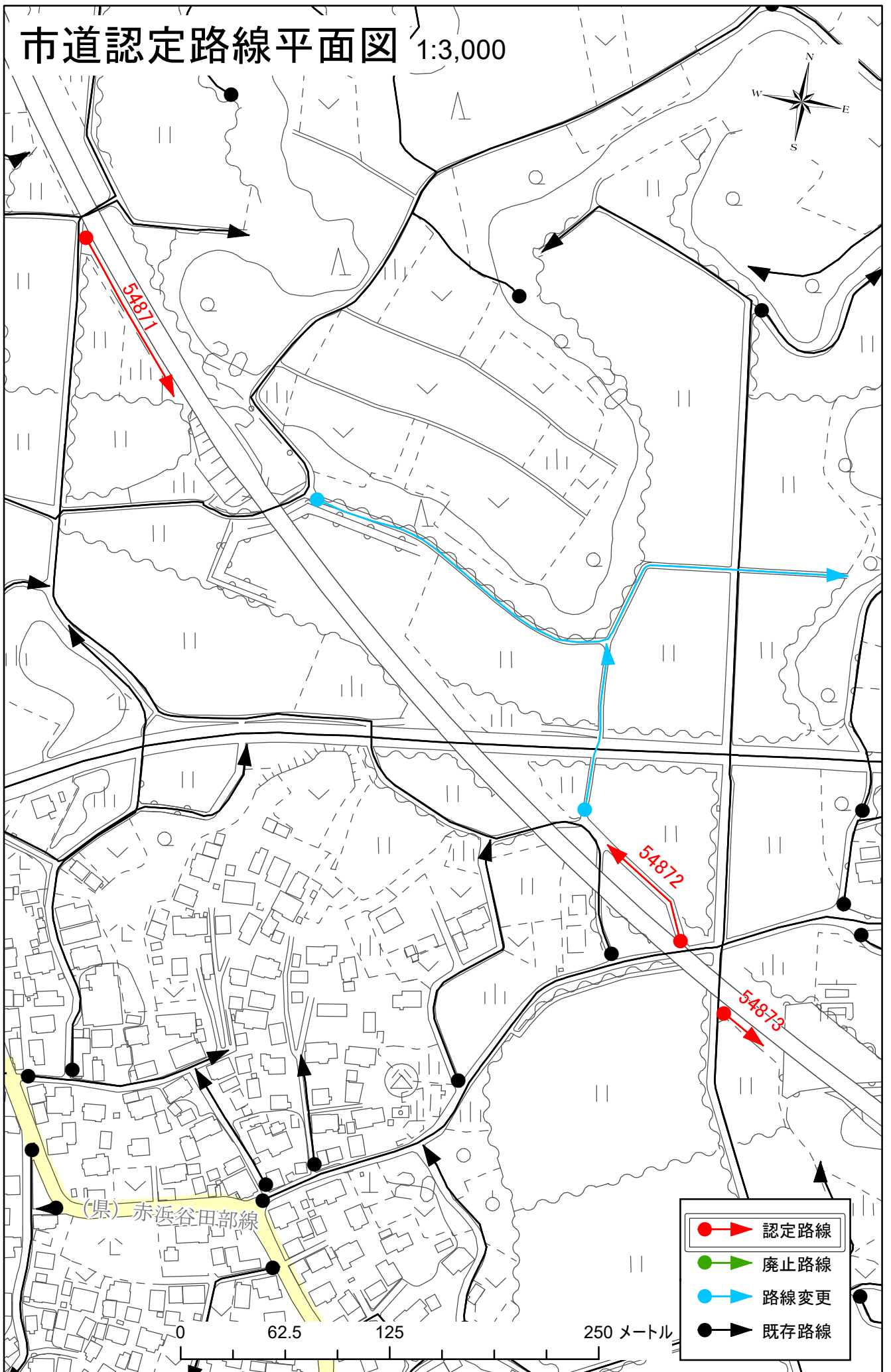


市道認定路線位置図

1:8,000

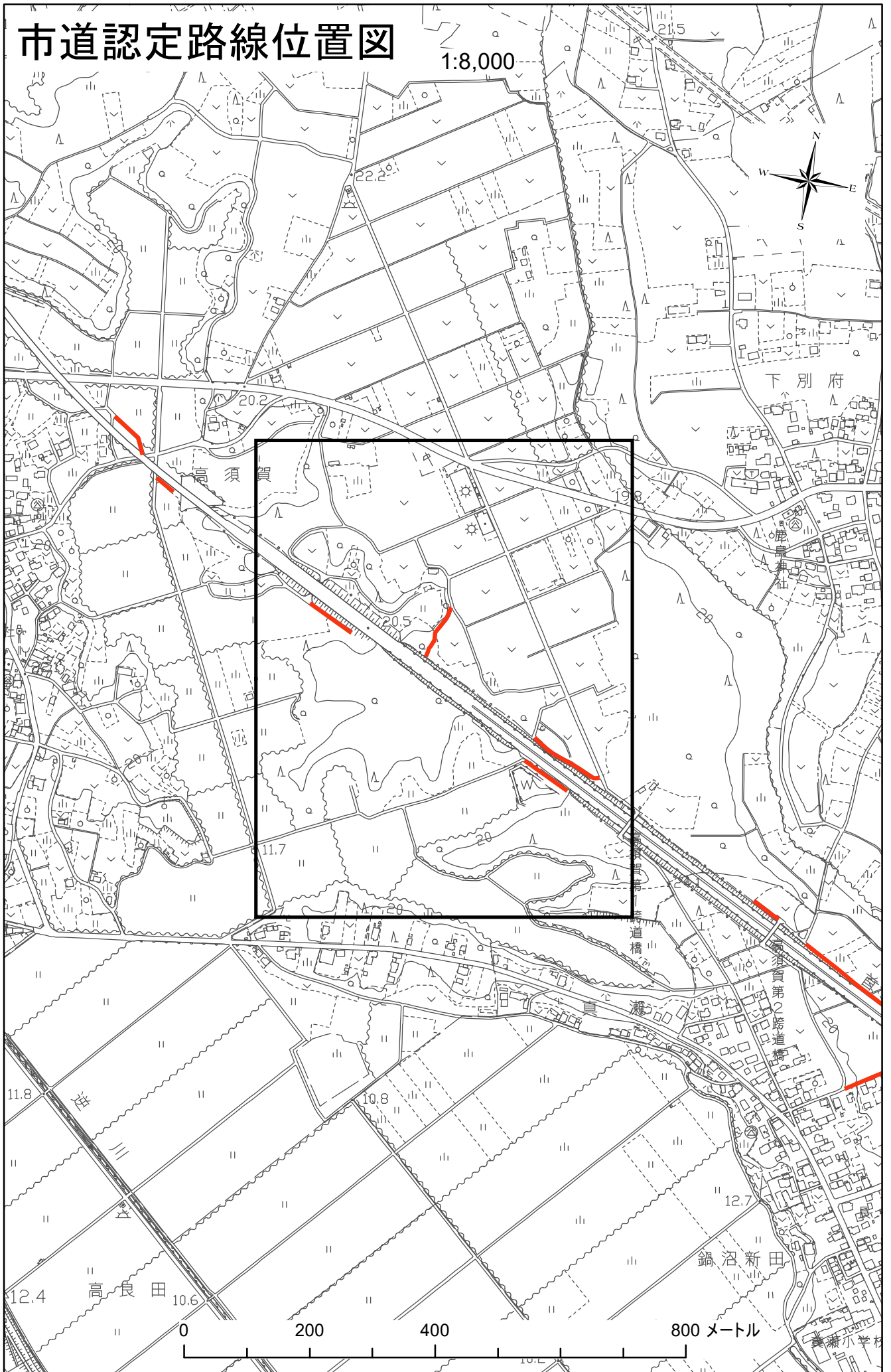


市道認定路線平面図 1:3,000

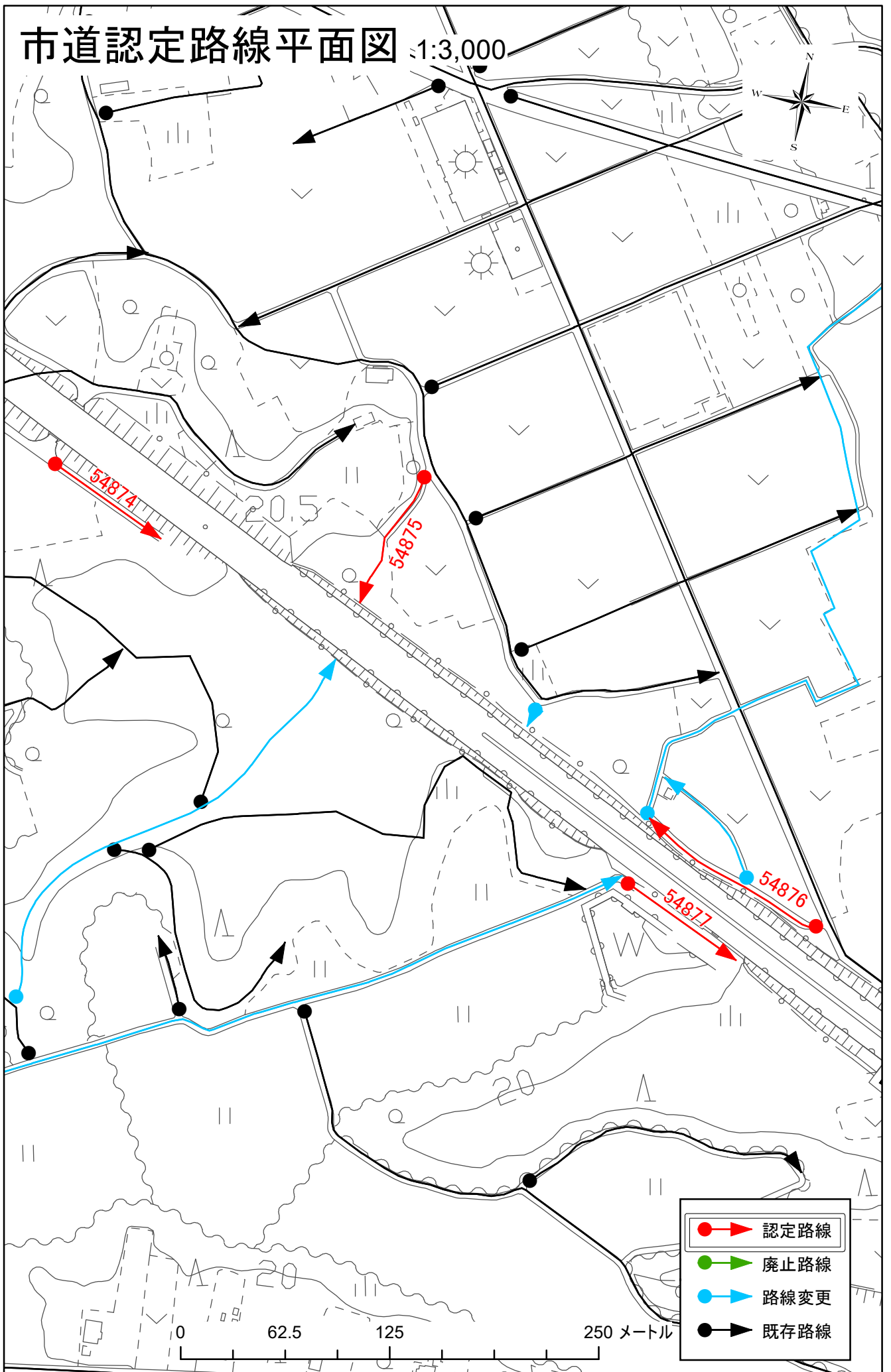


市道認定路線位置図

1:8,000

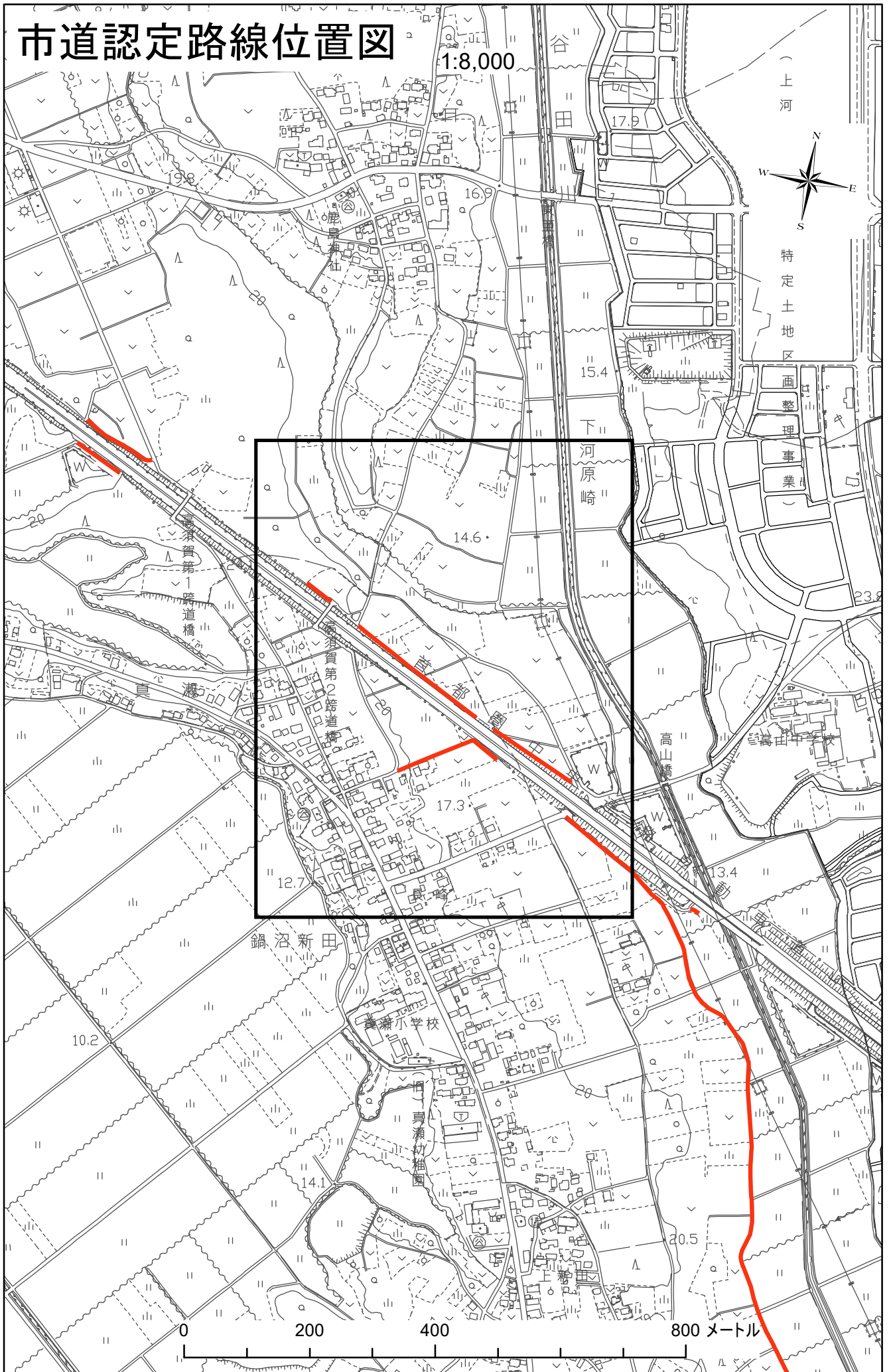


市道認定路線平面図 1:3,000

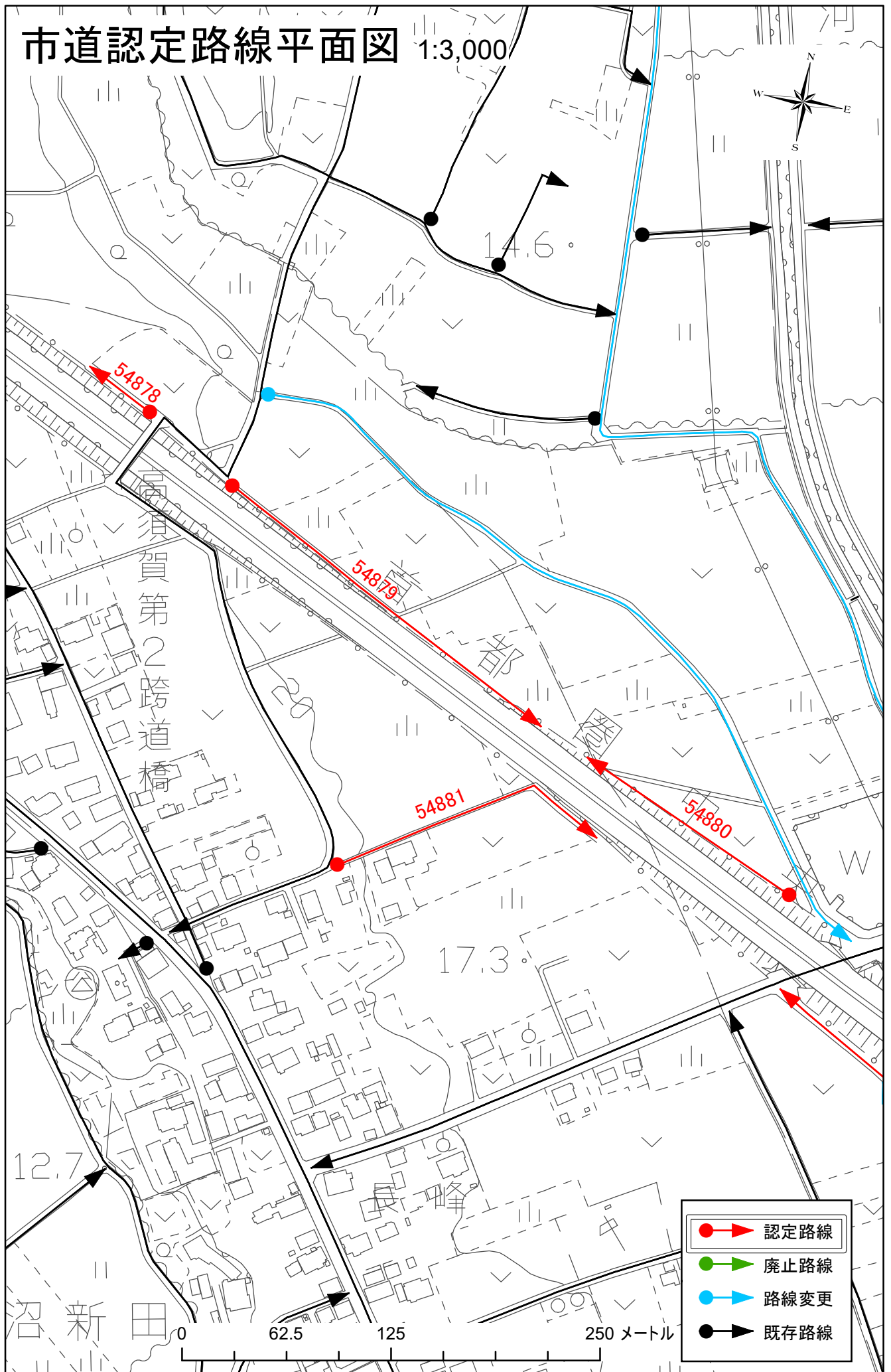


市道認定路線位置図

1:8,000

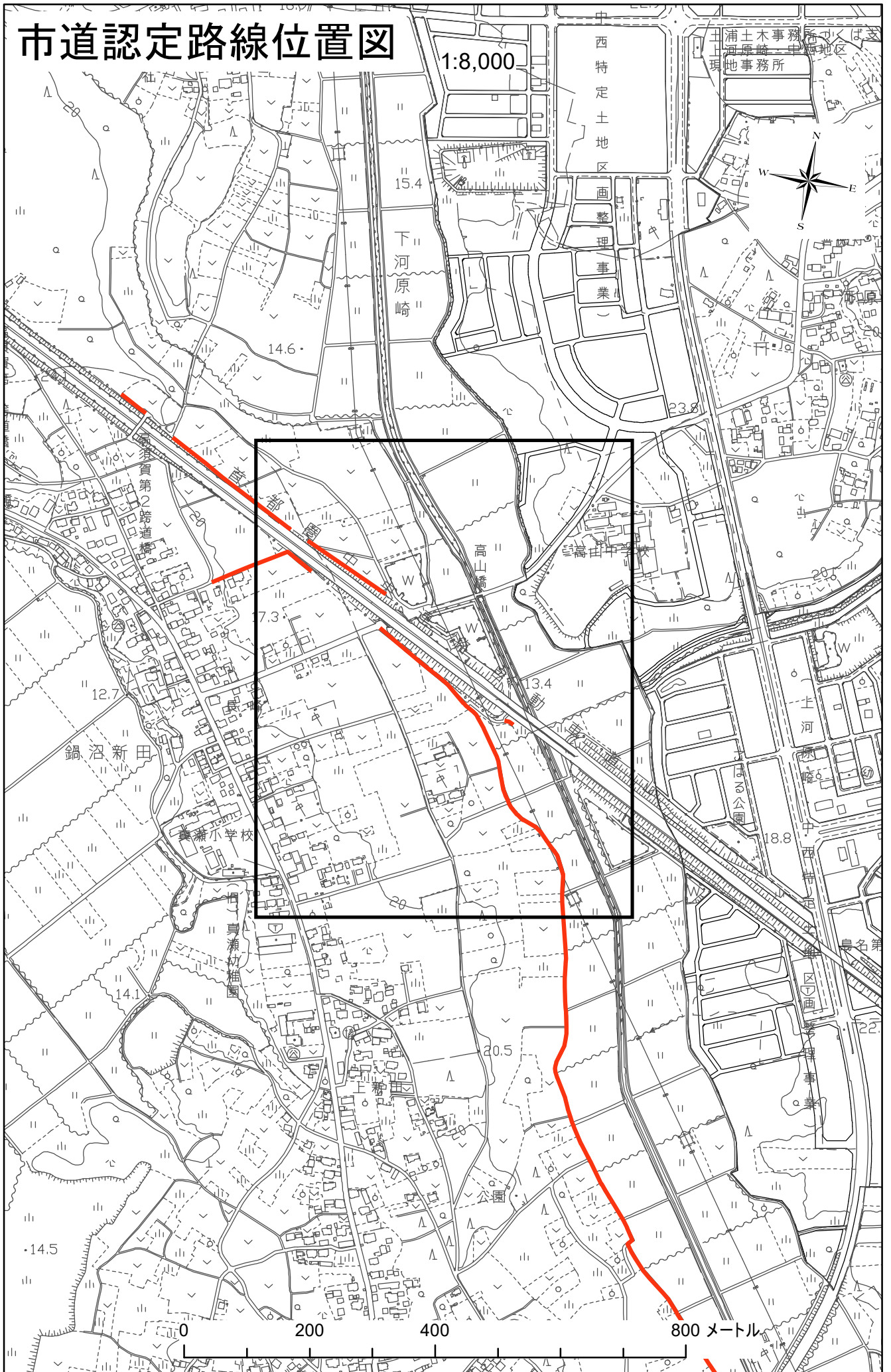


市道認定路線平面図 1:3,000

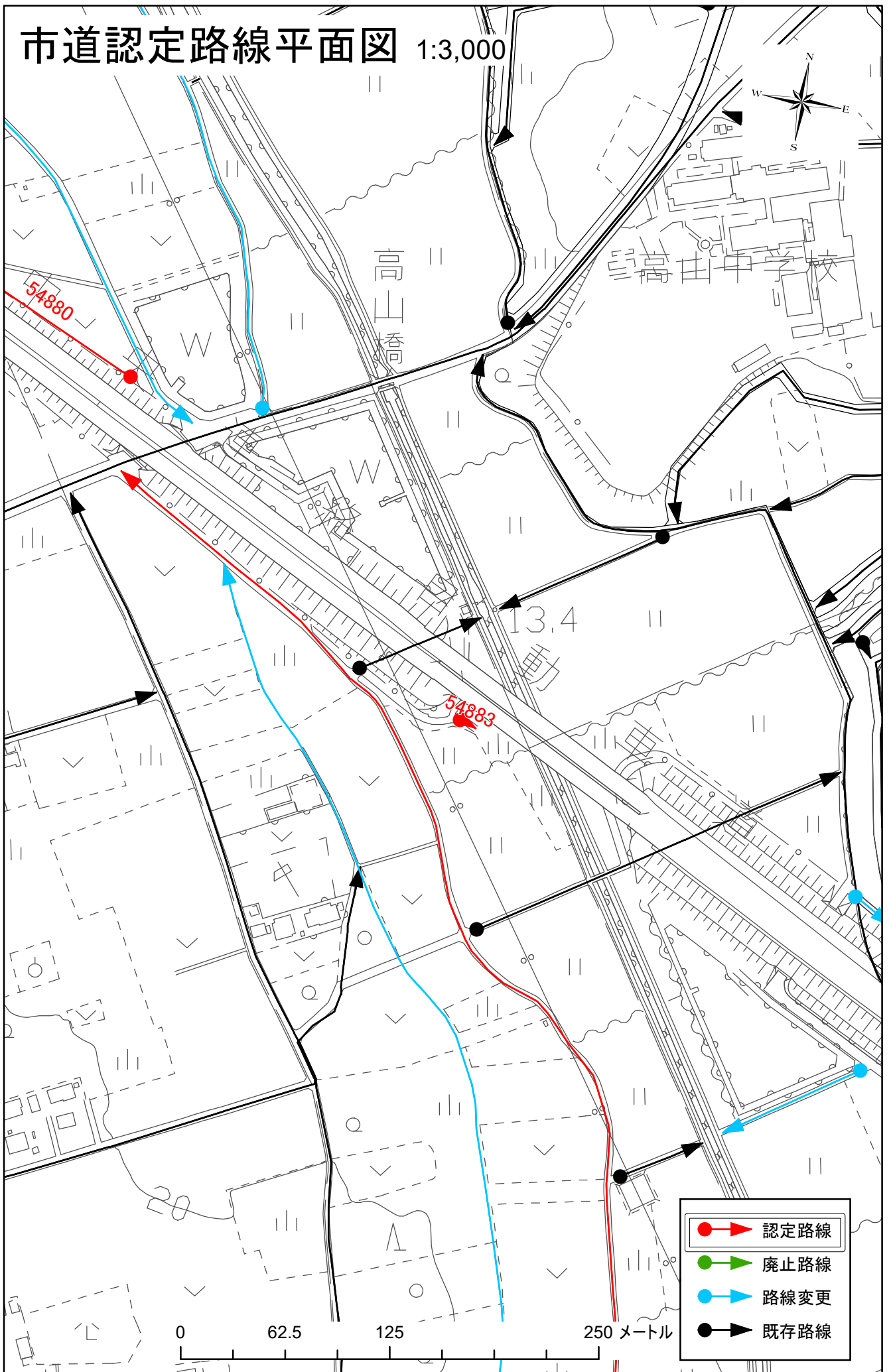


市道認定路線位置図

1:8,000

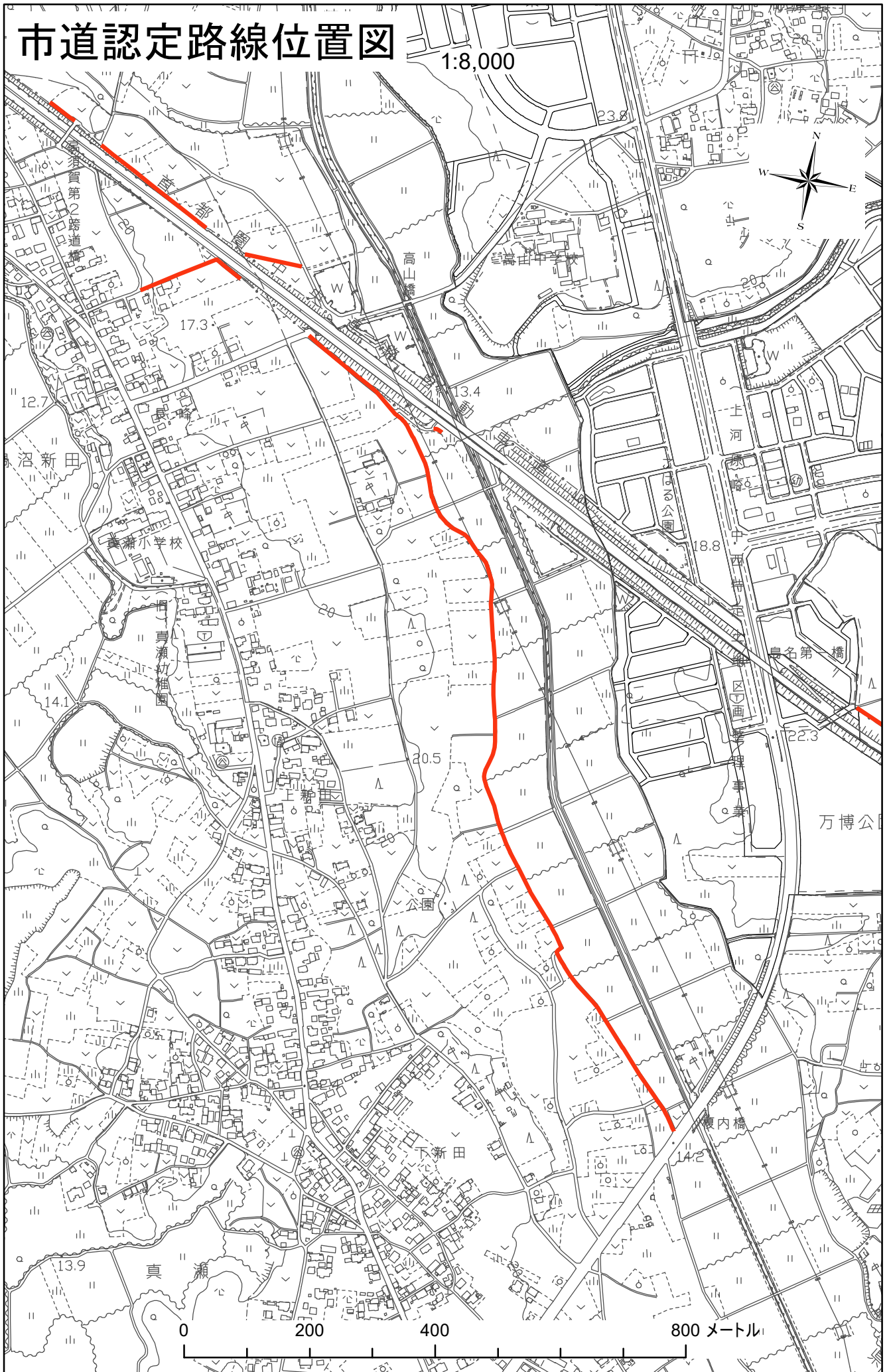


市道認定路線平面図 1:3,000

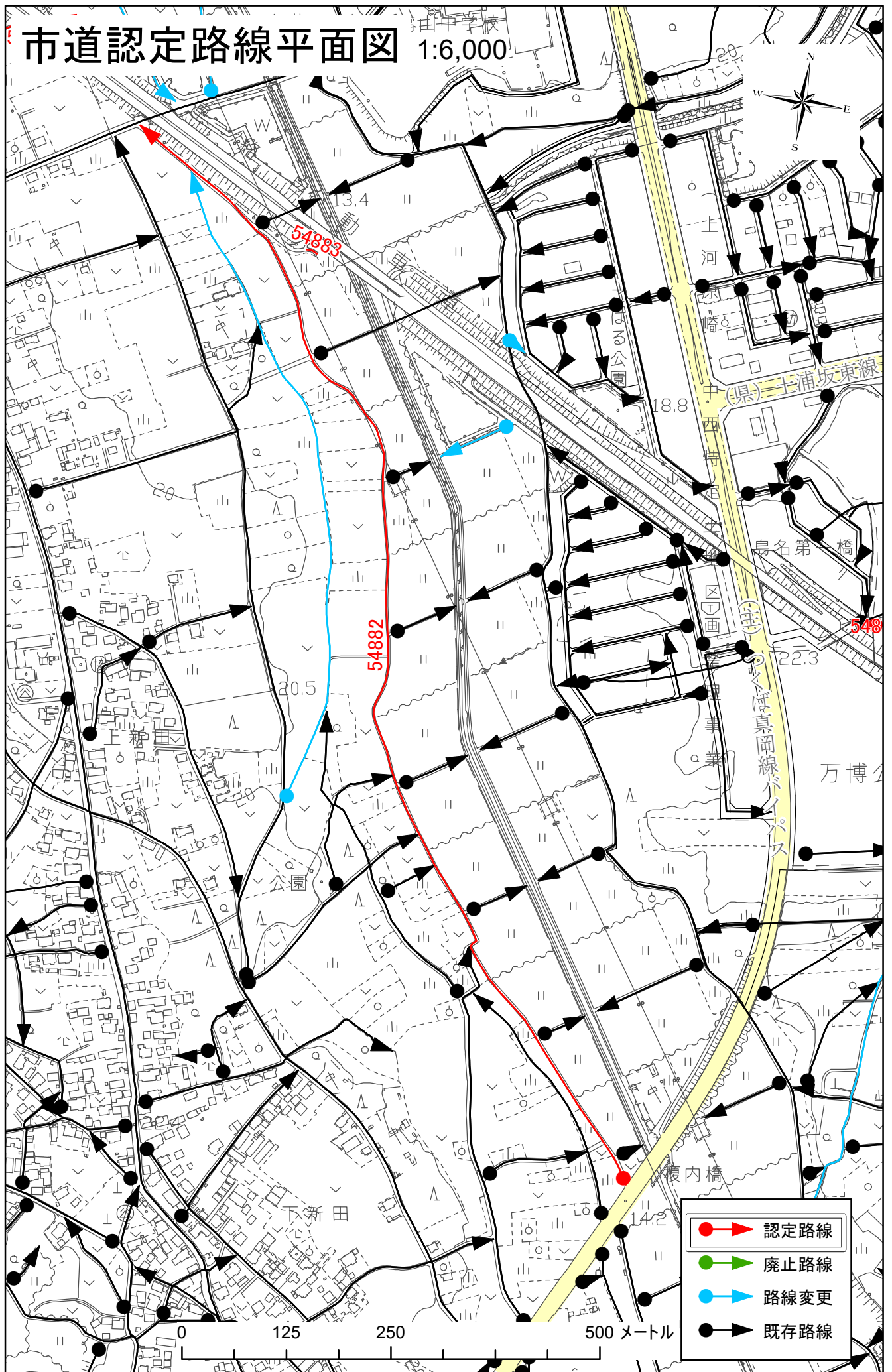


市道認定路線位置図

1:8,000

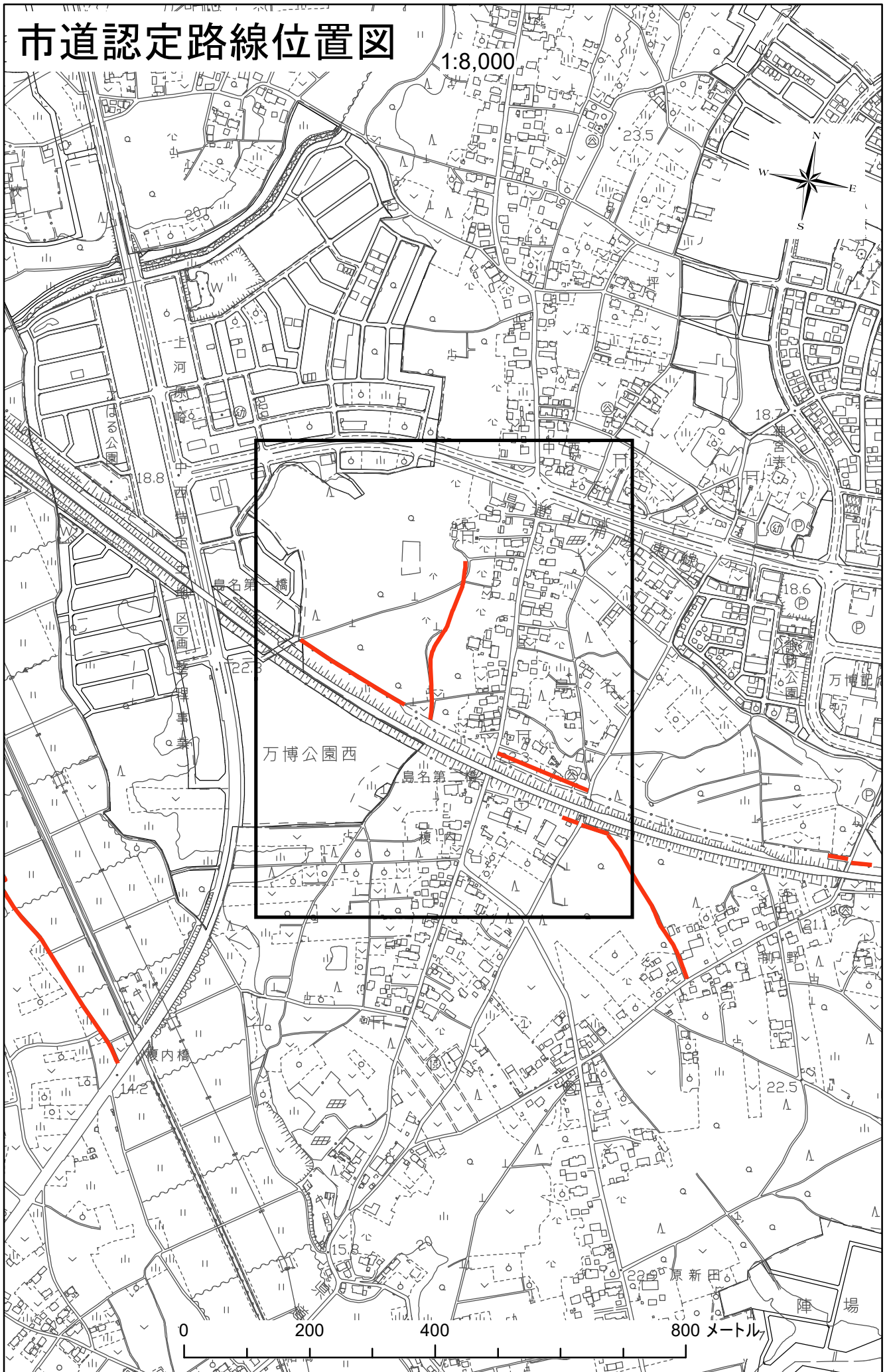


市道認定路線平面図 1:6,000

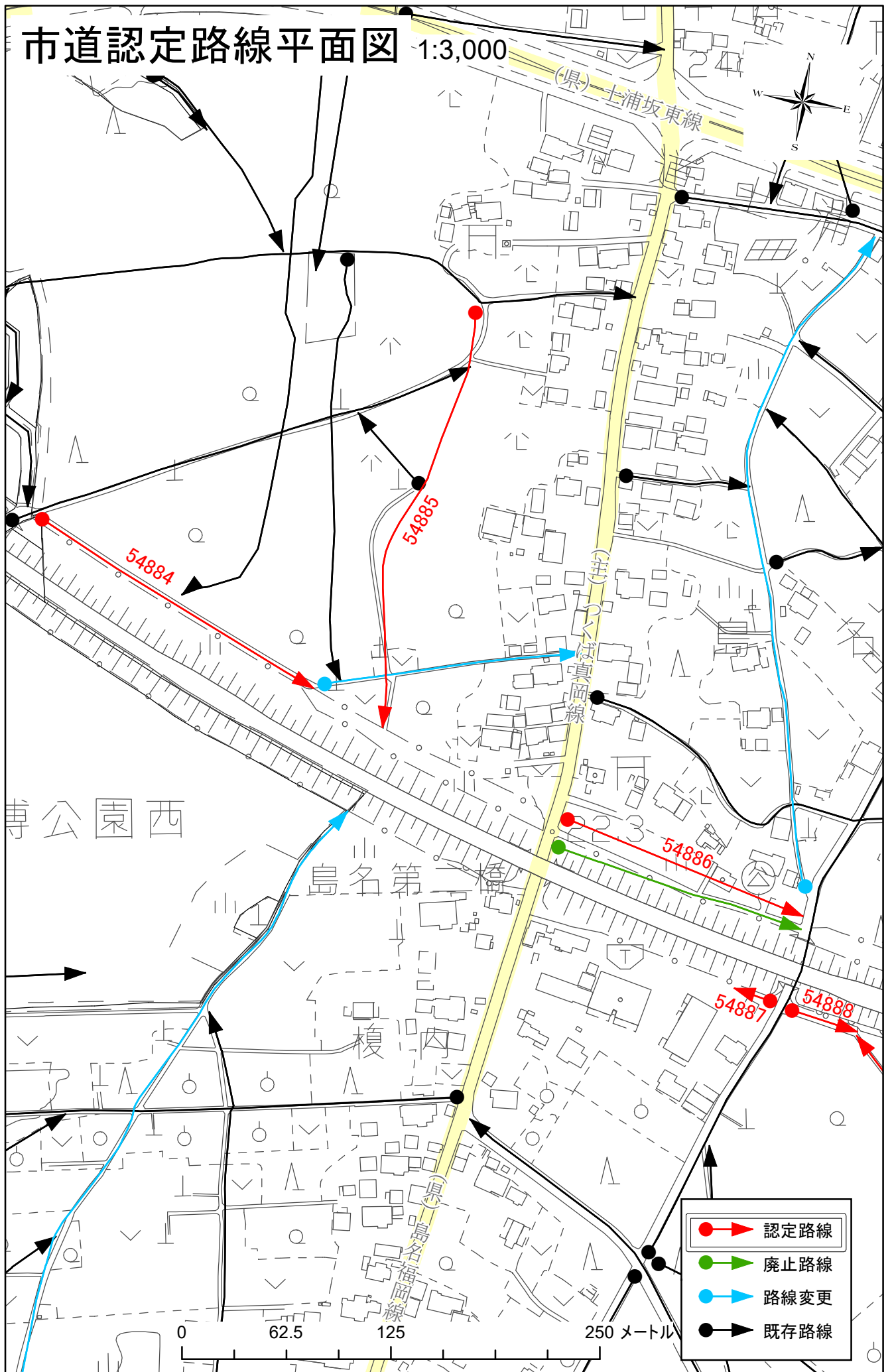


市道認定路線位置図

1:8,000

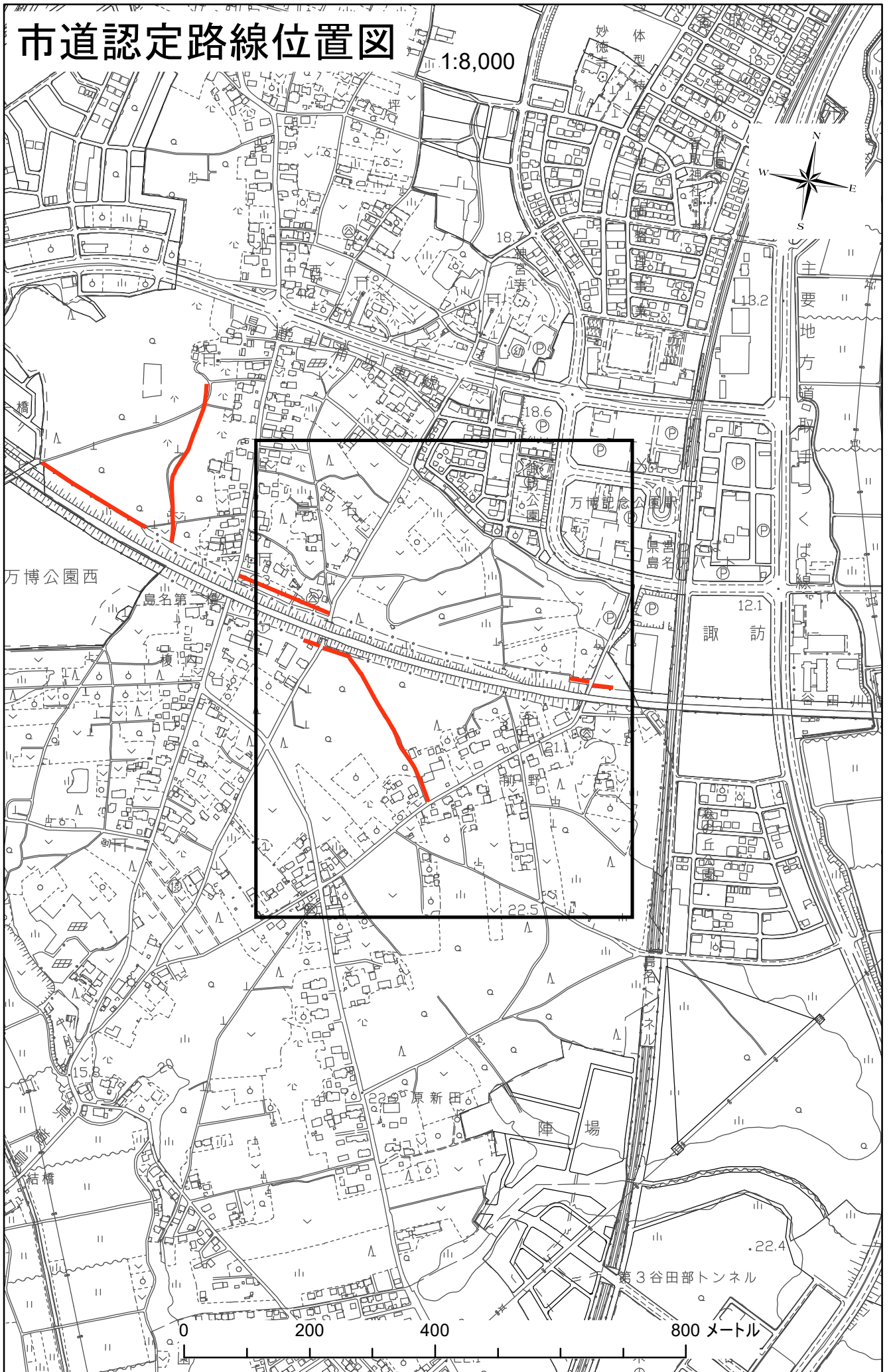


市道認定路線平面図 1:3,000

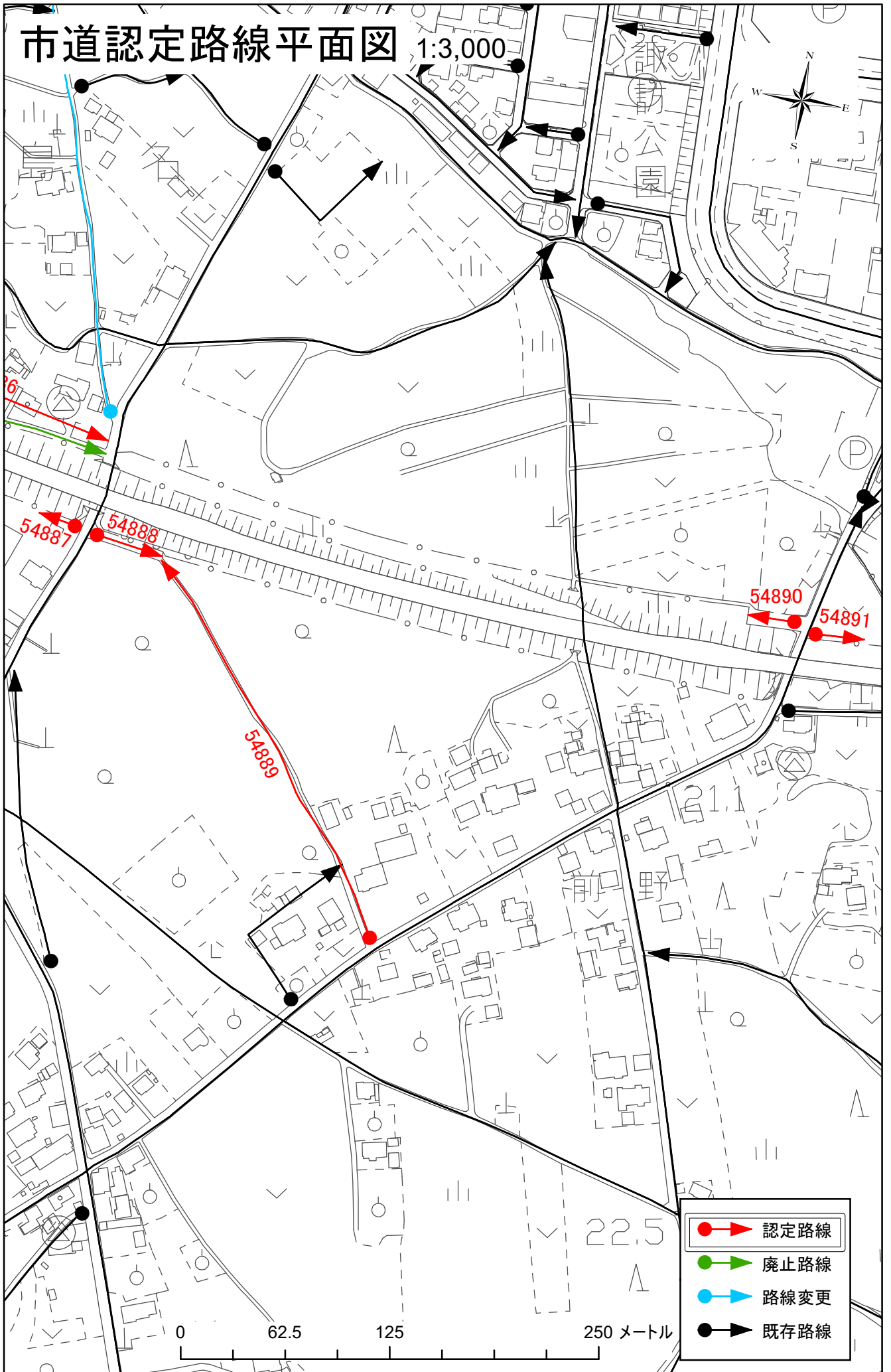


市道認定路線位置図

1:8,000

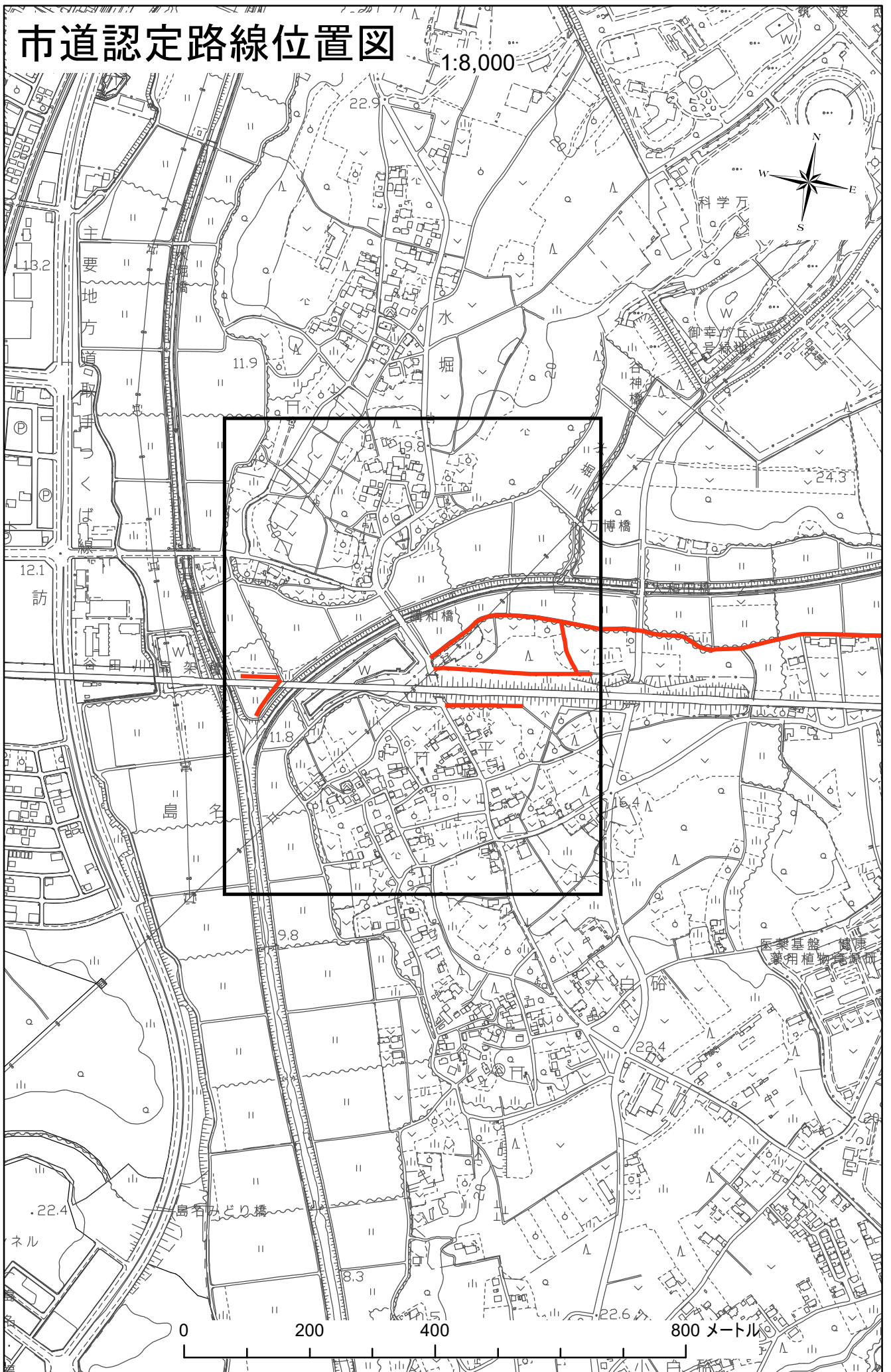


市道認定路線平面図 1:3,000

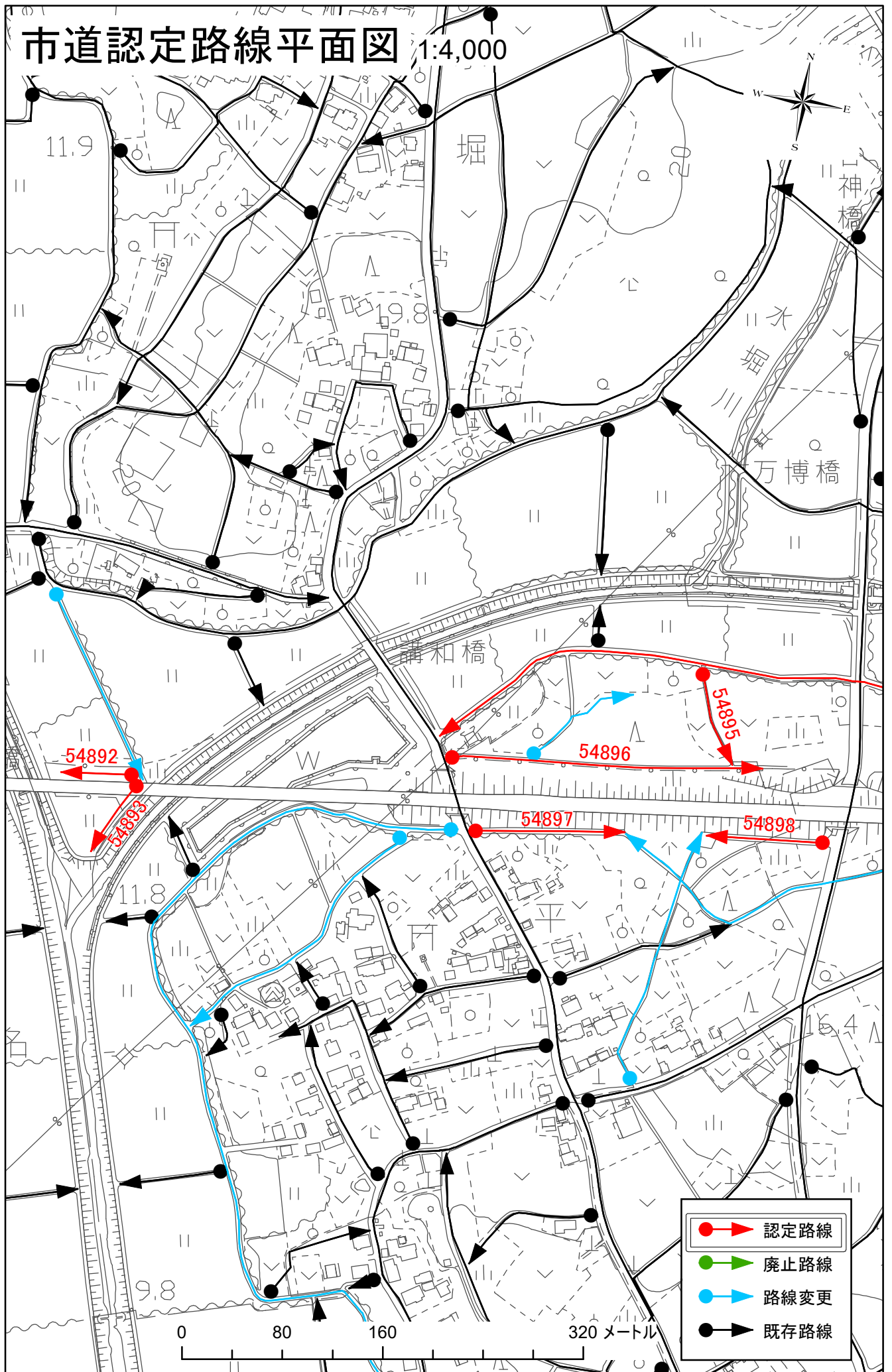


市道認定路線位置図

1:8,000

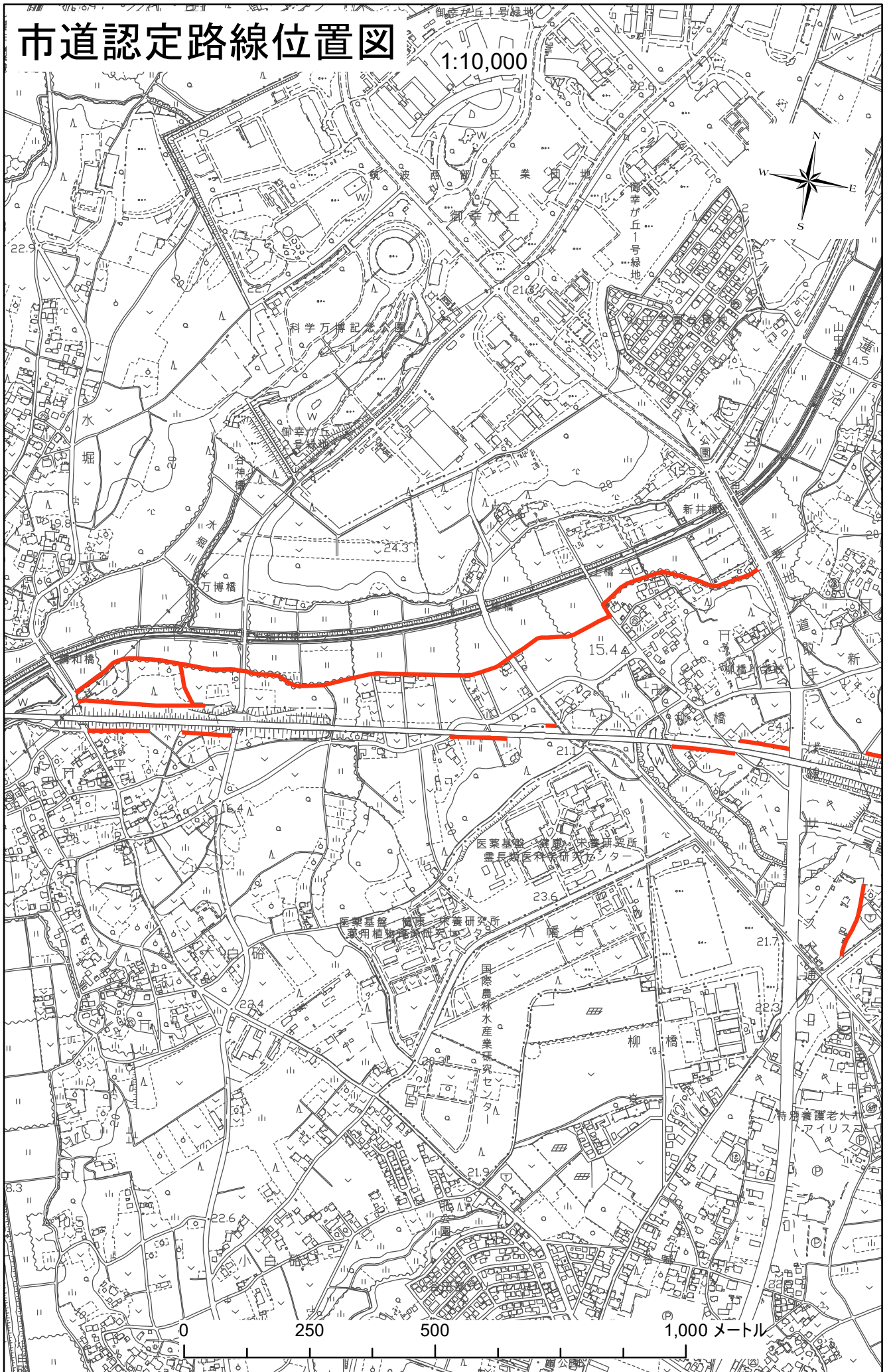


市道認定路線平面図 1:4,000

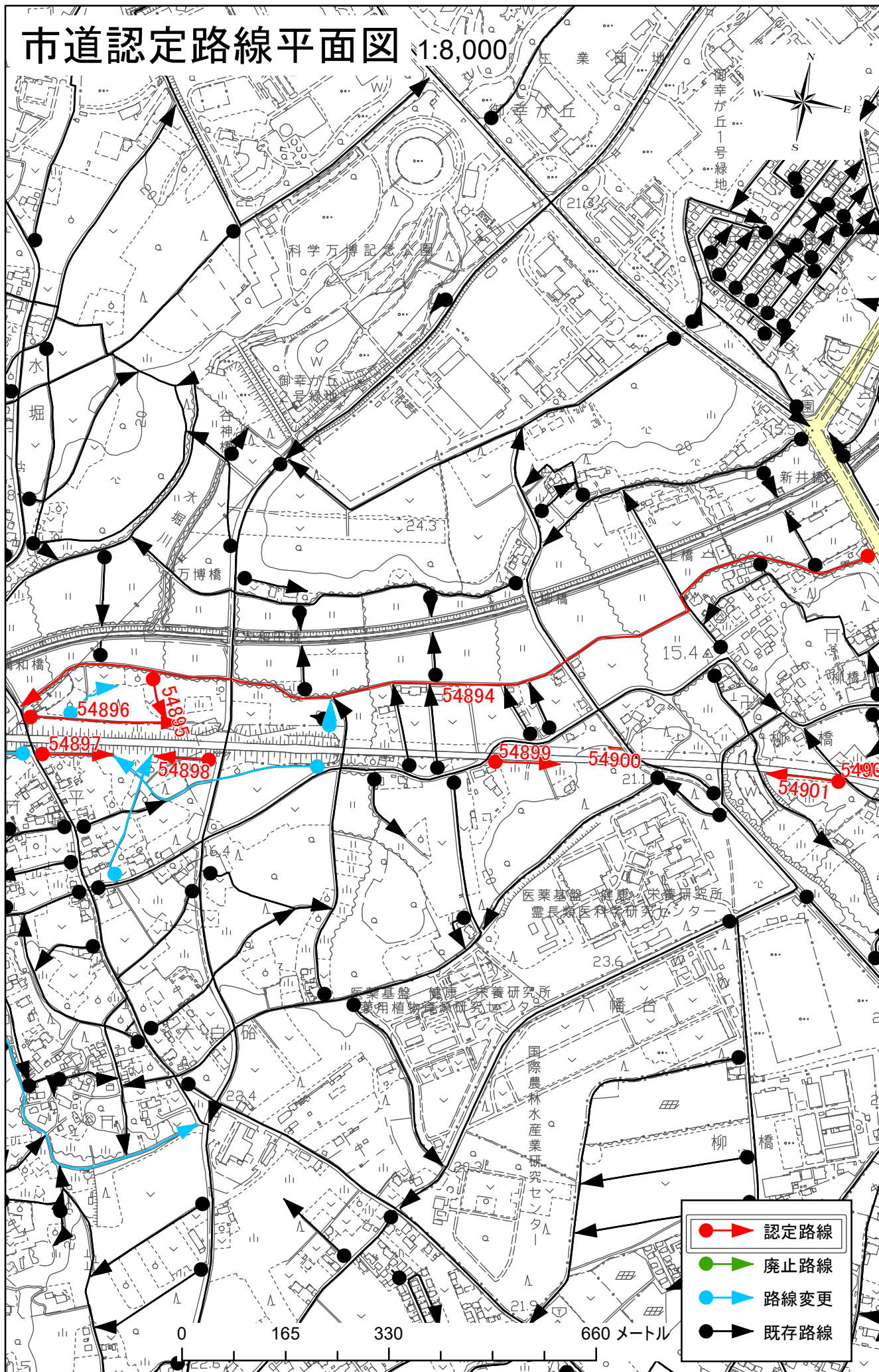


市道認定路線位置図

1:10,000

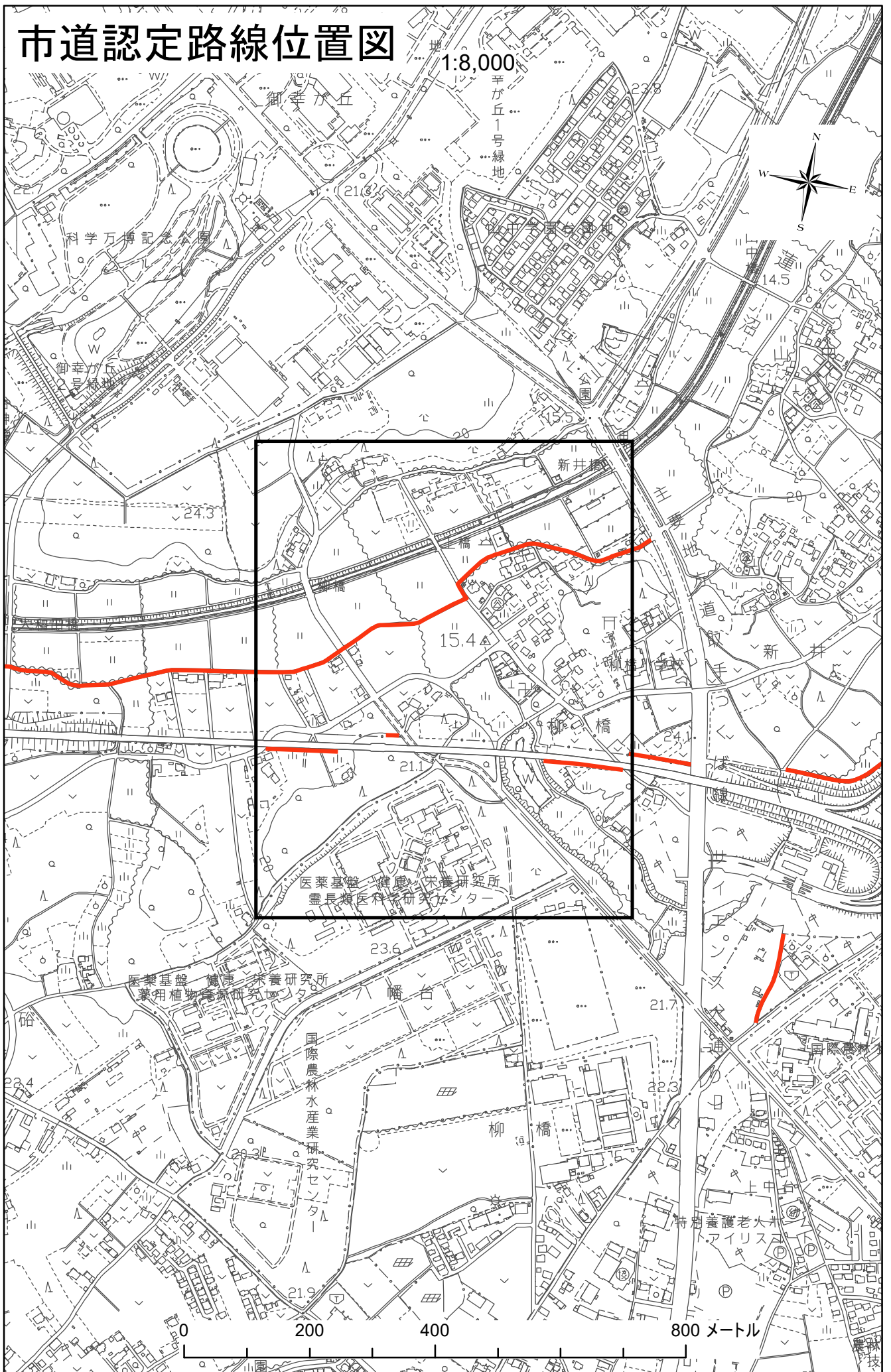


市道認定路線平面図 1:8,000

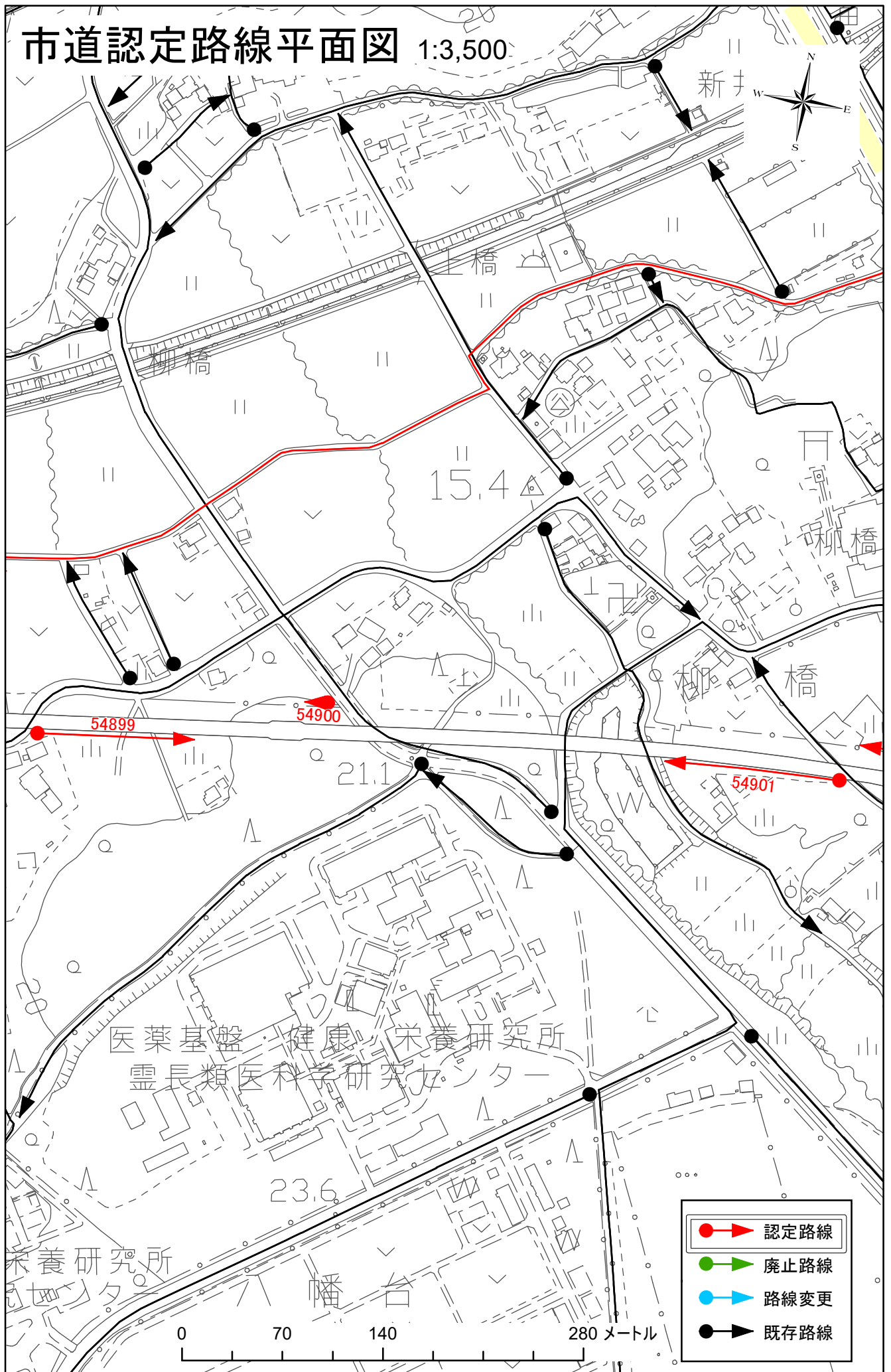


市道認定路線位置図

1:8,000

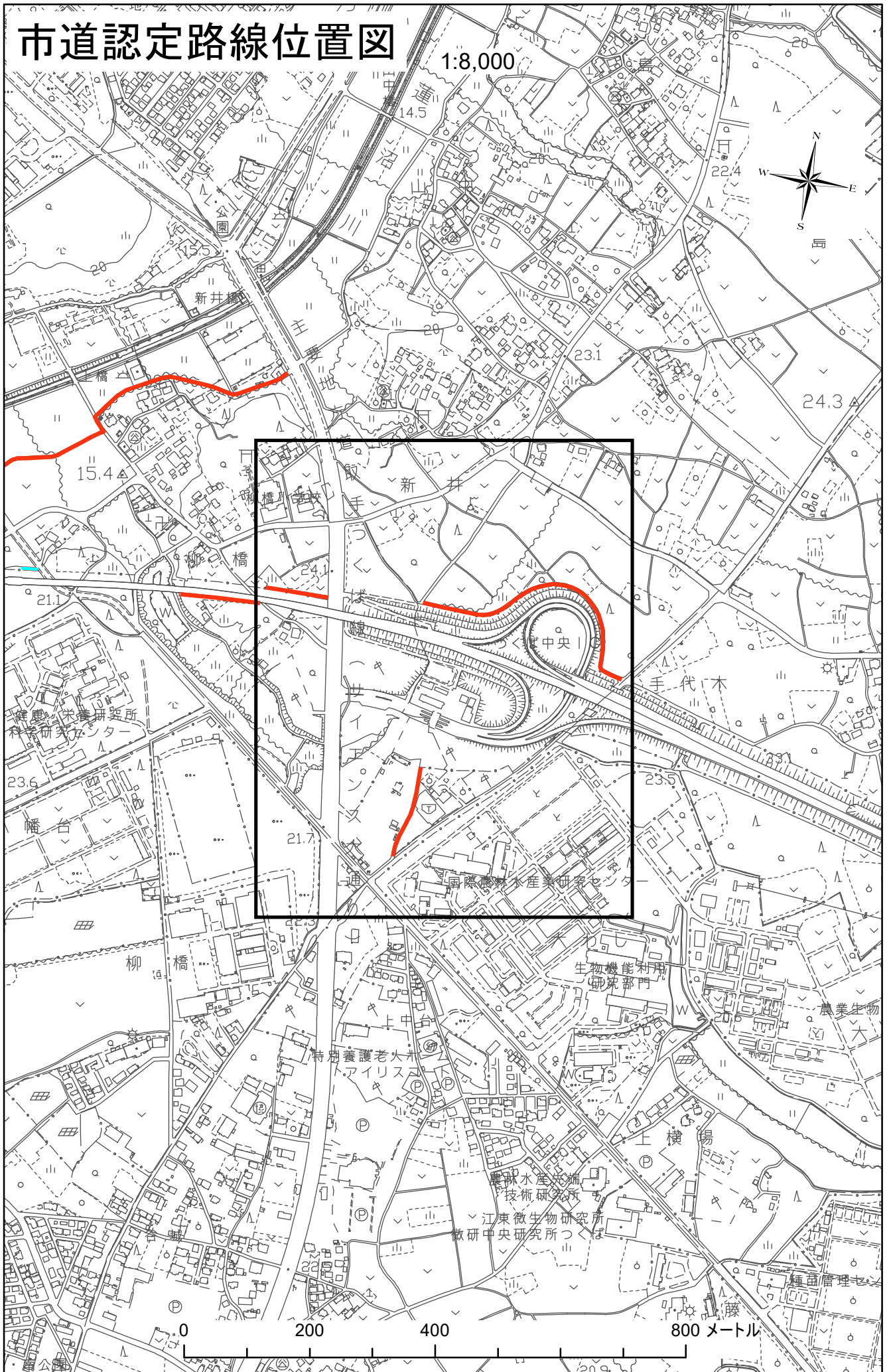


市道認定路線平面図 1:3,500

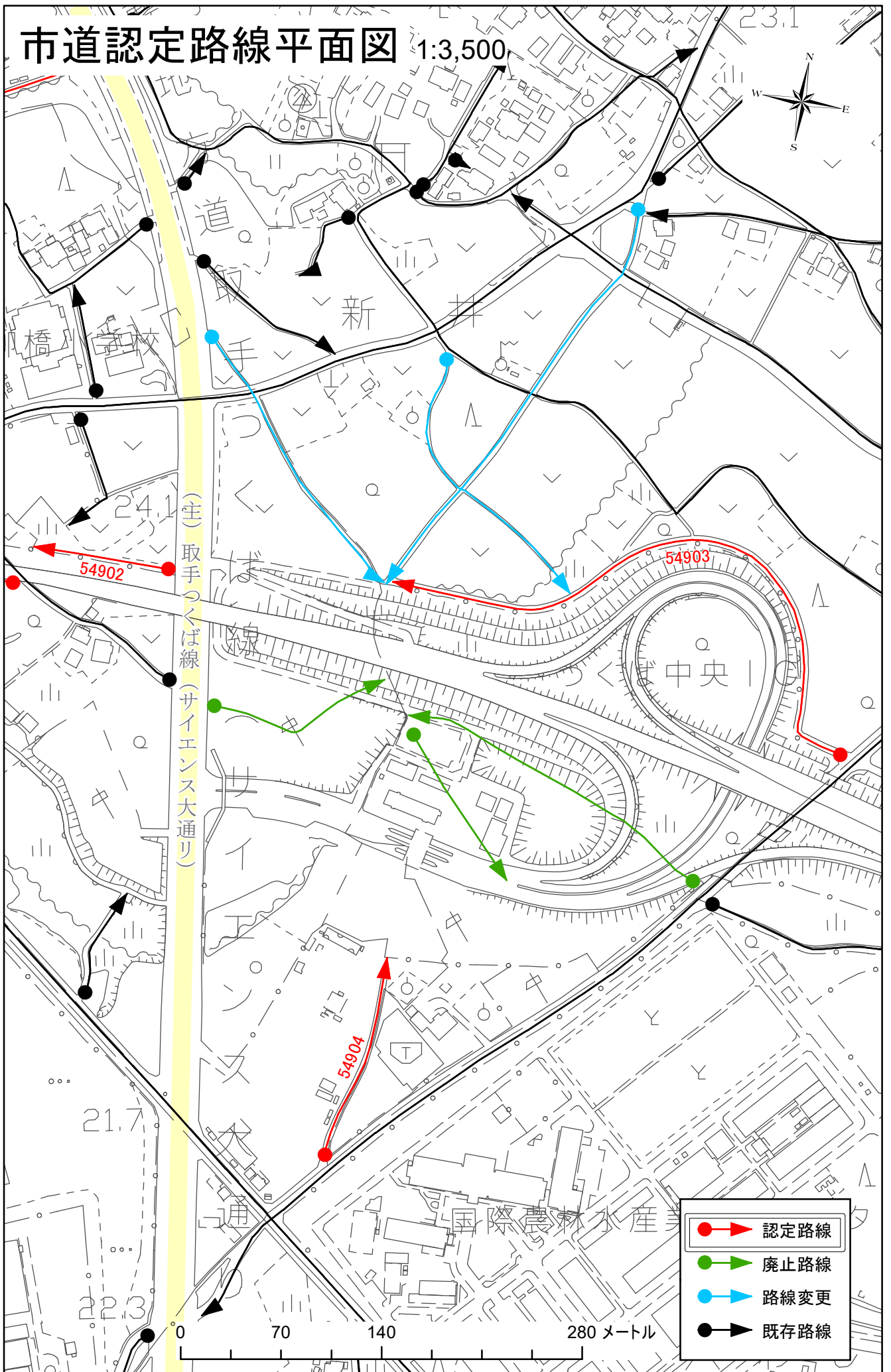


市道認定路線位置図

1:8,000

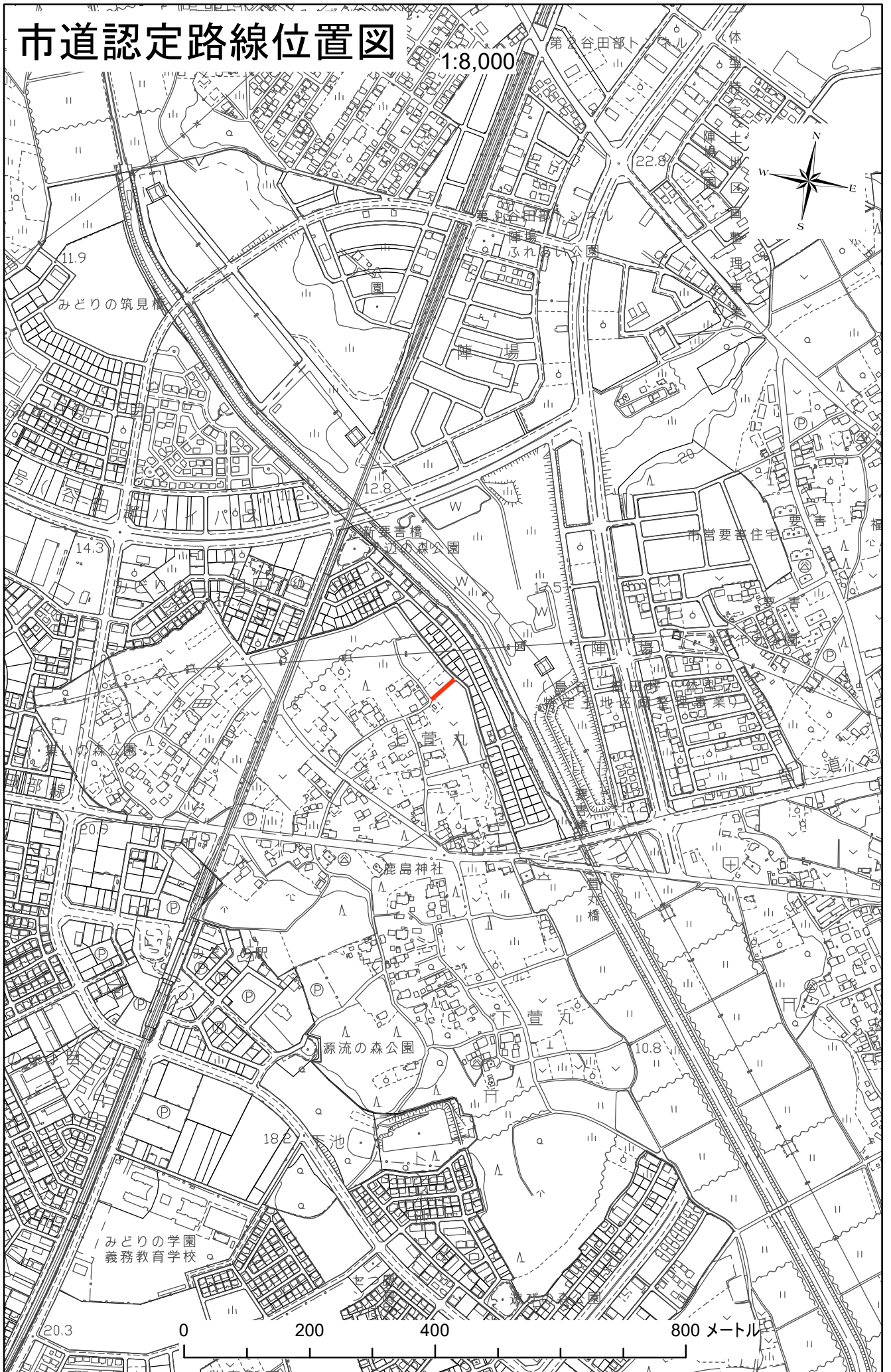


市道認定路線平面図 1:3,500

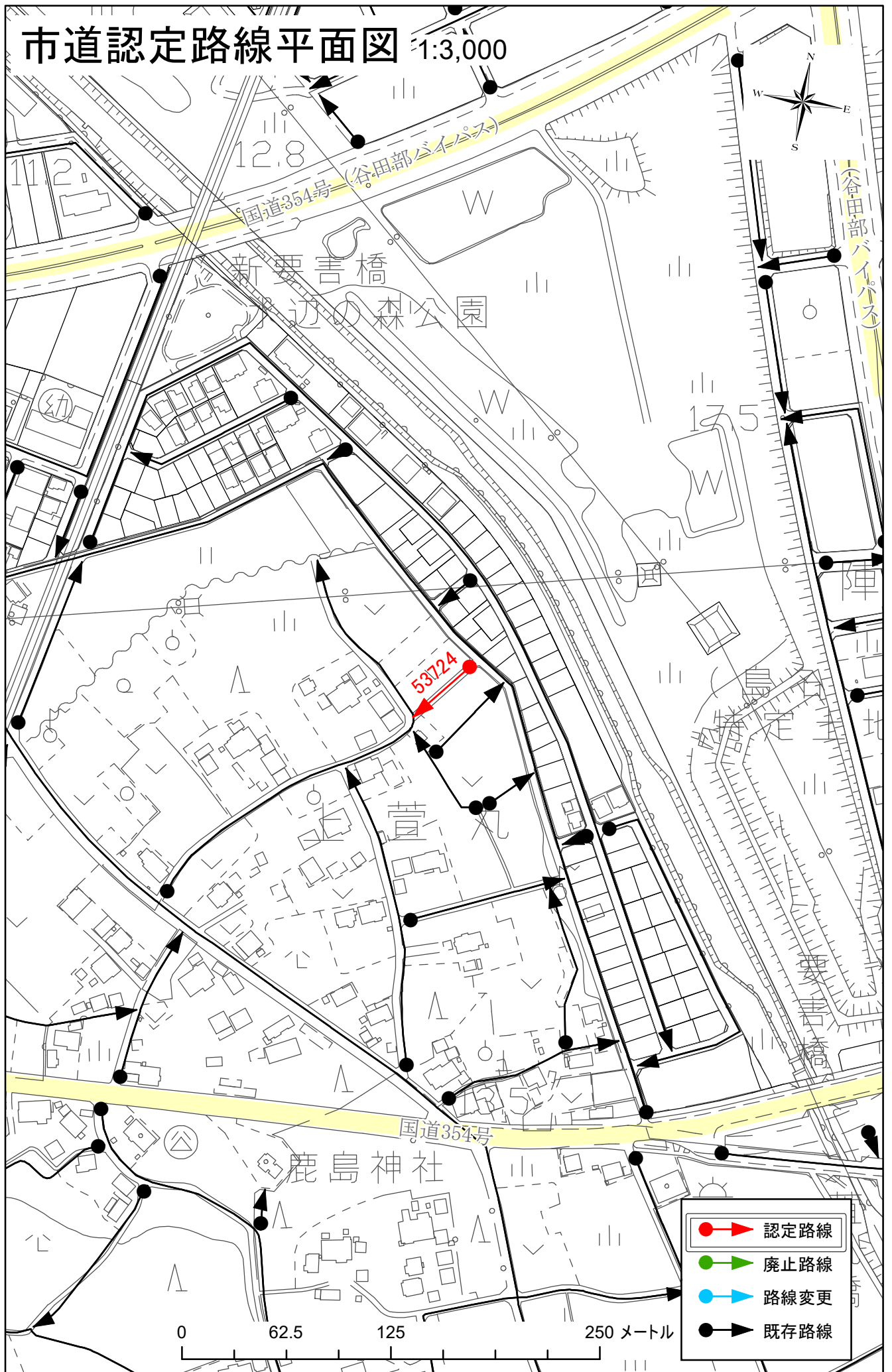


市道認定路線位置図

1:8,000

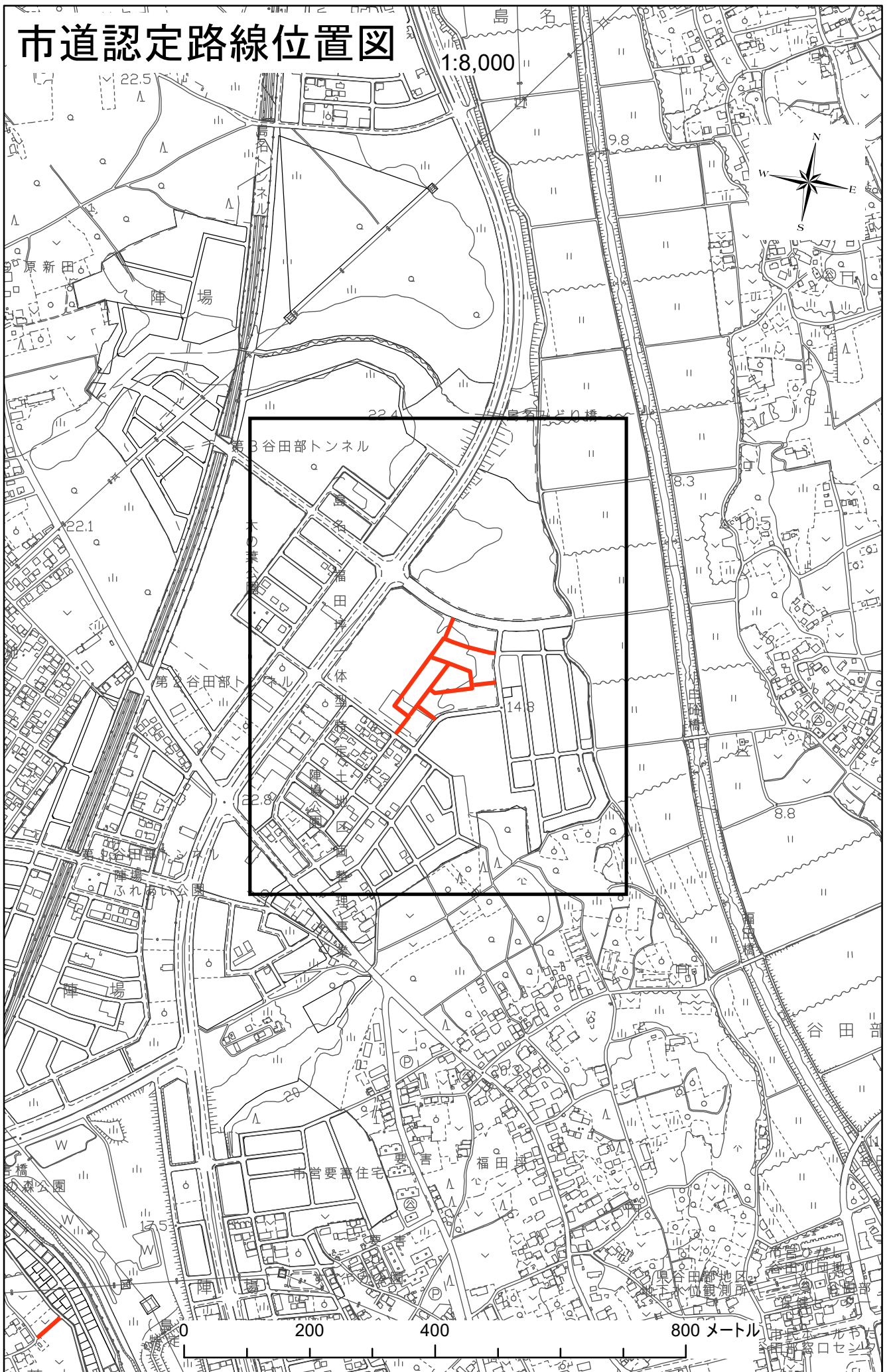


市道認定路線平面図 1:3,000

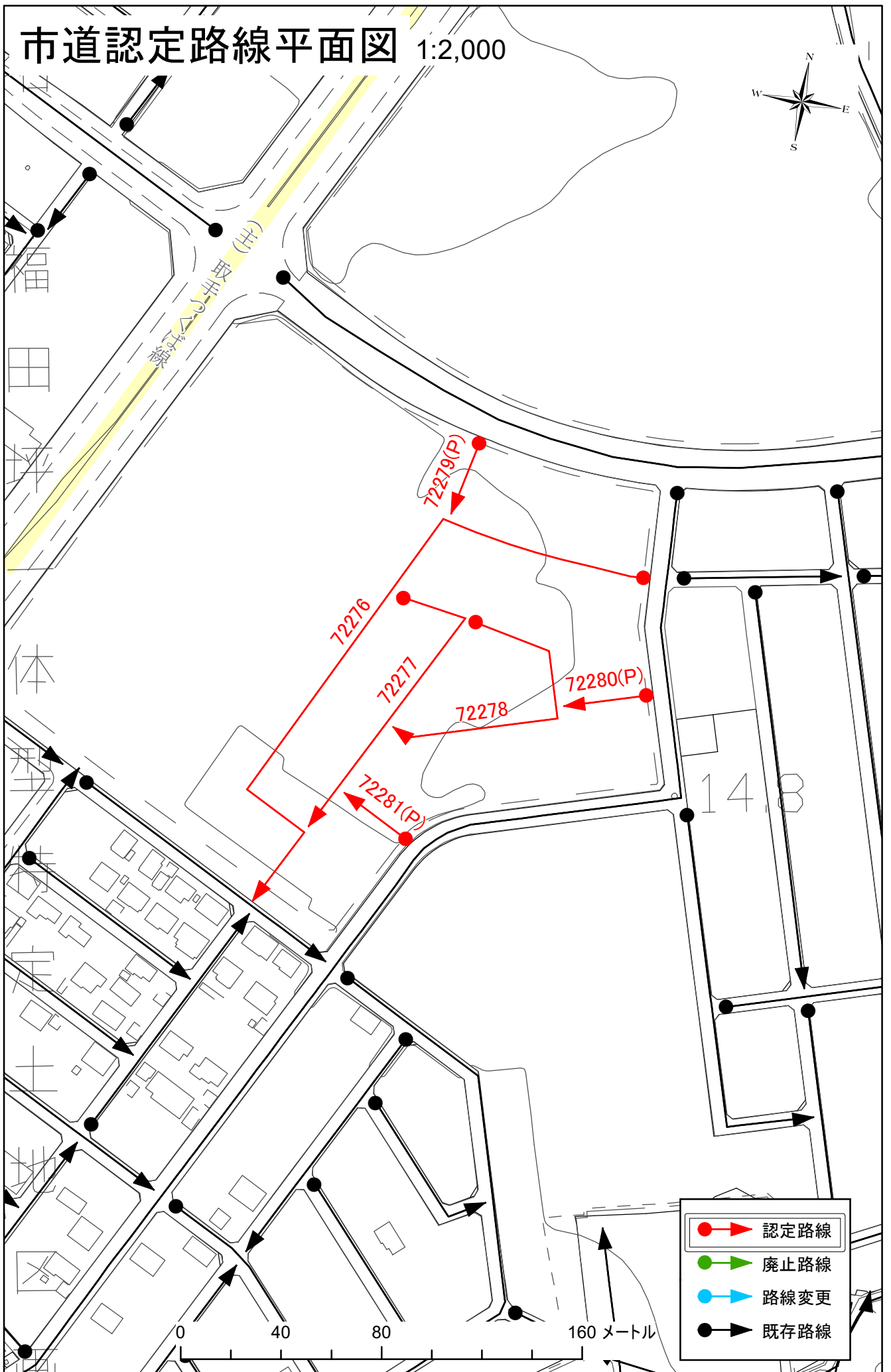
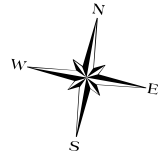


市道認定路線位置図

1:8,000

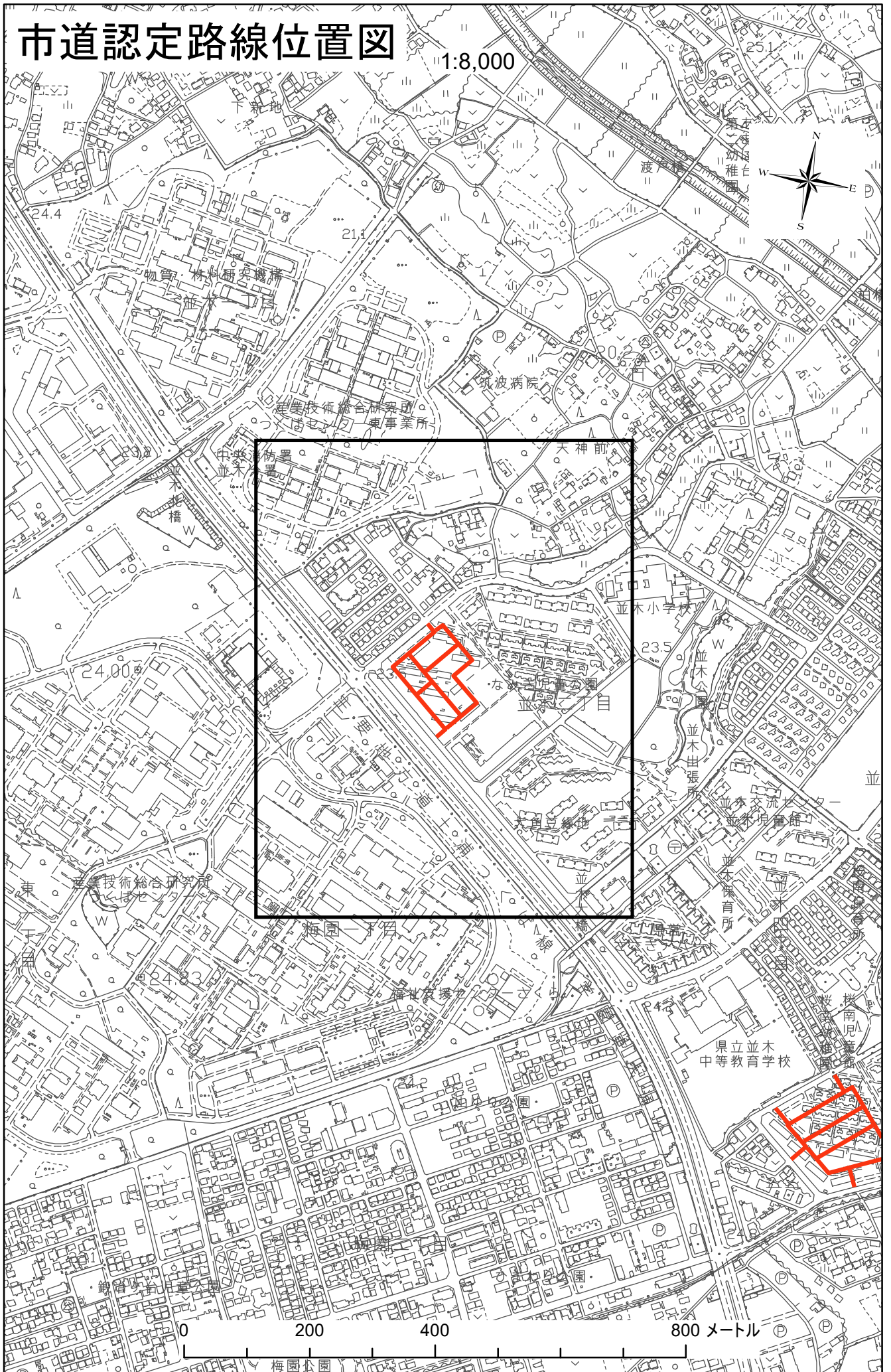


市道認定路線平面図 1:2,000

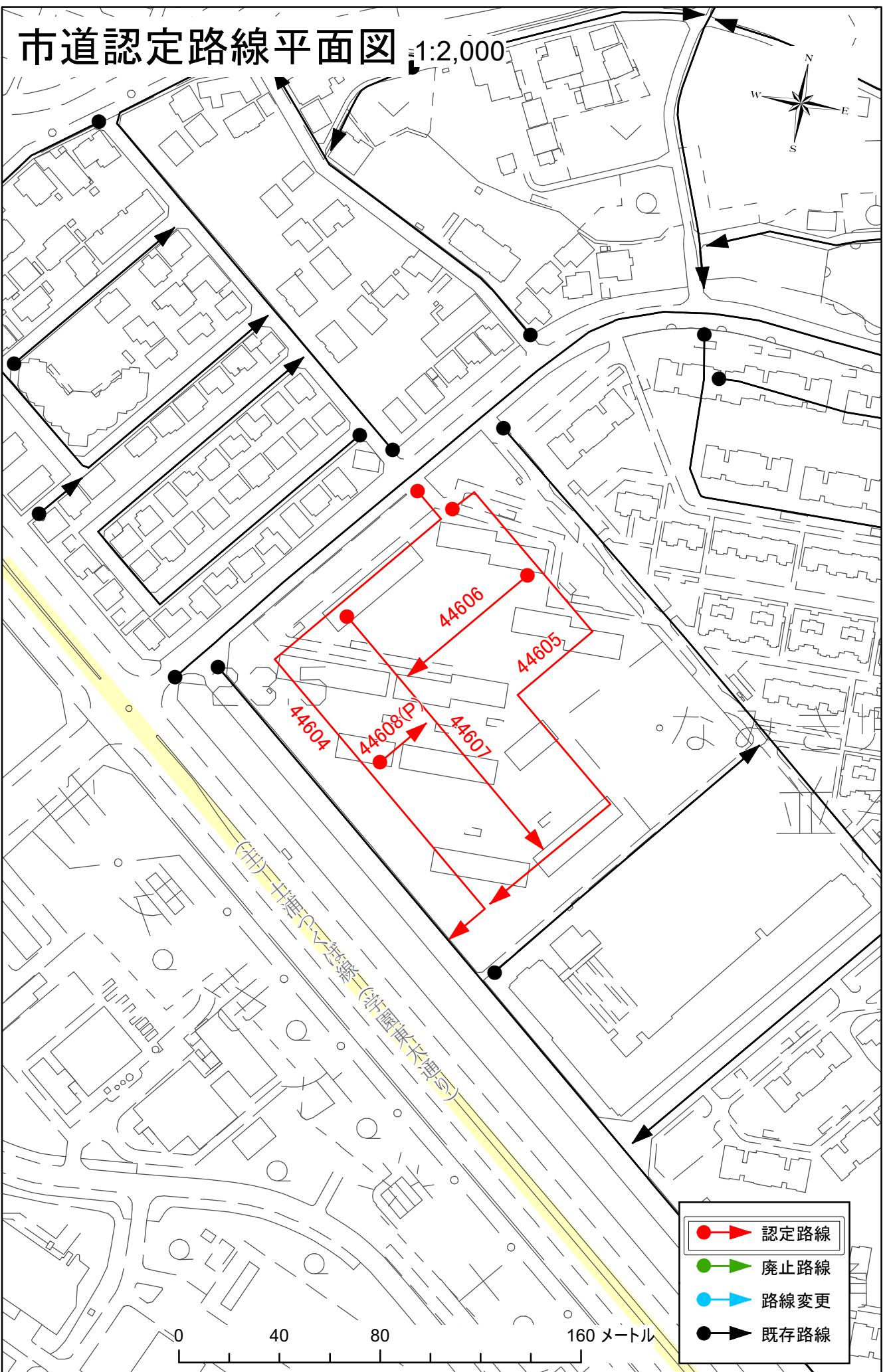
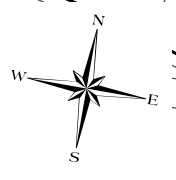


市道認定路線位置図

1:8,000



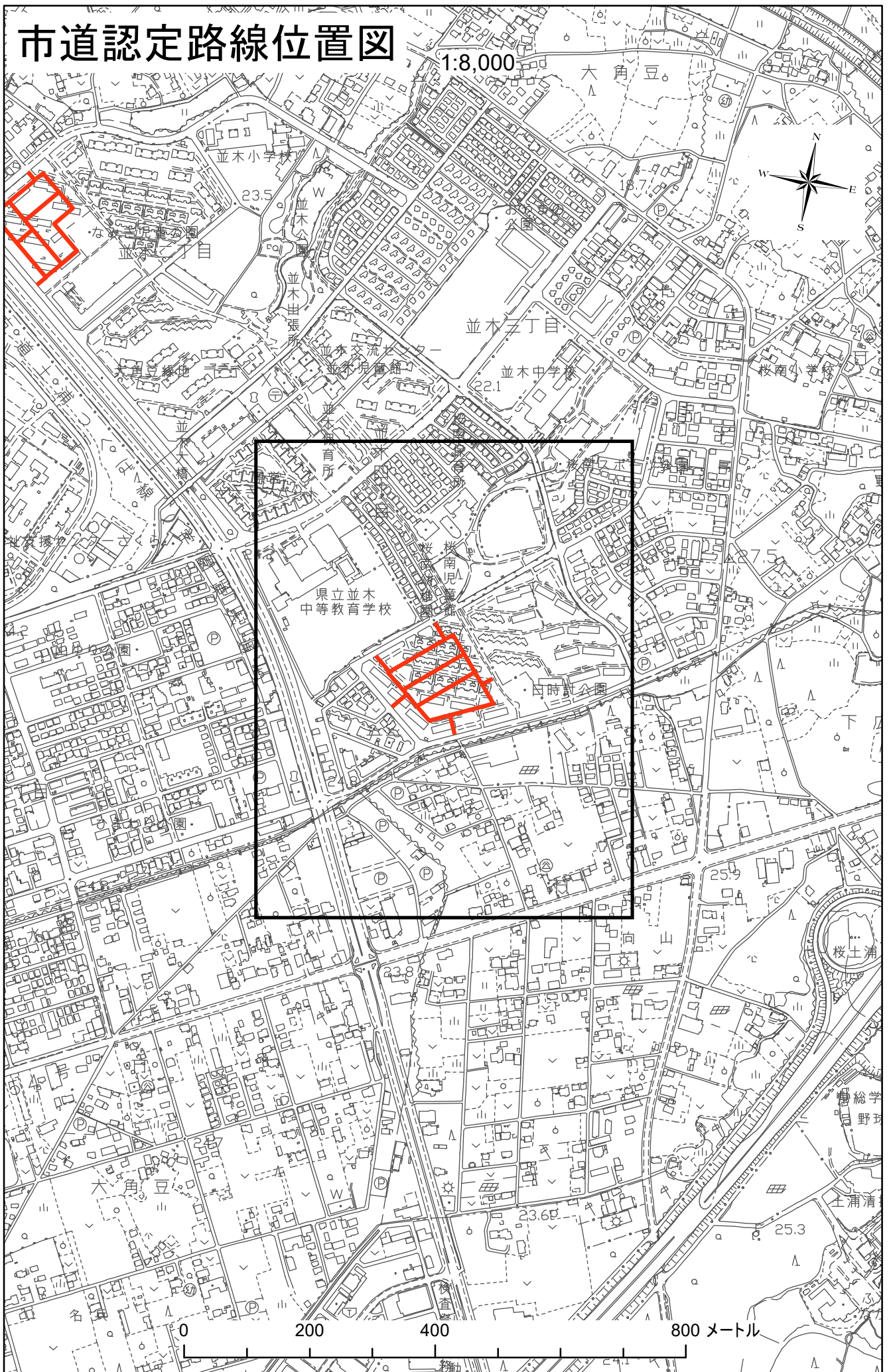
市道認定路線平面図 1:2,000



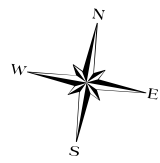
- ▶ 認定路線
- ▶ 廃止路線
- ▶ 路線変更
- ▶ 既存路線

市道認定路線位置図

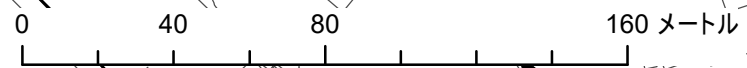
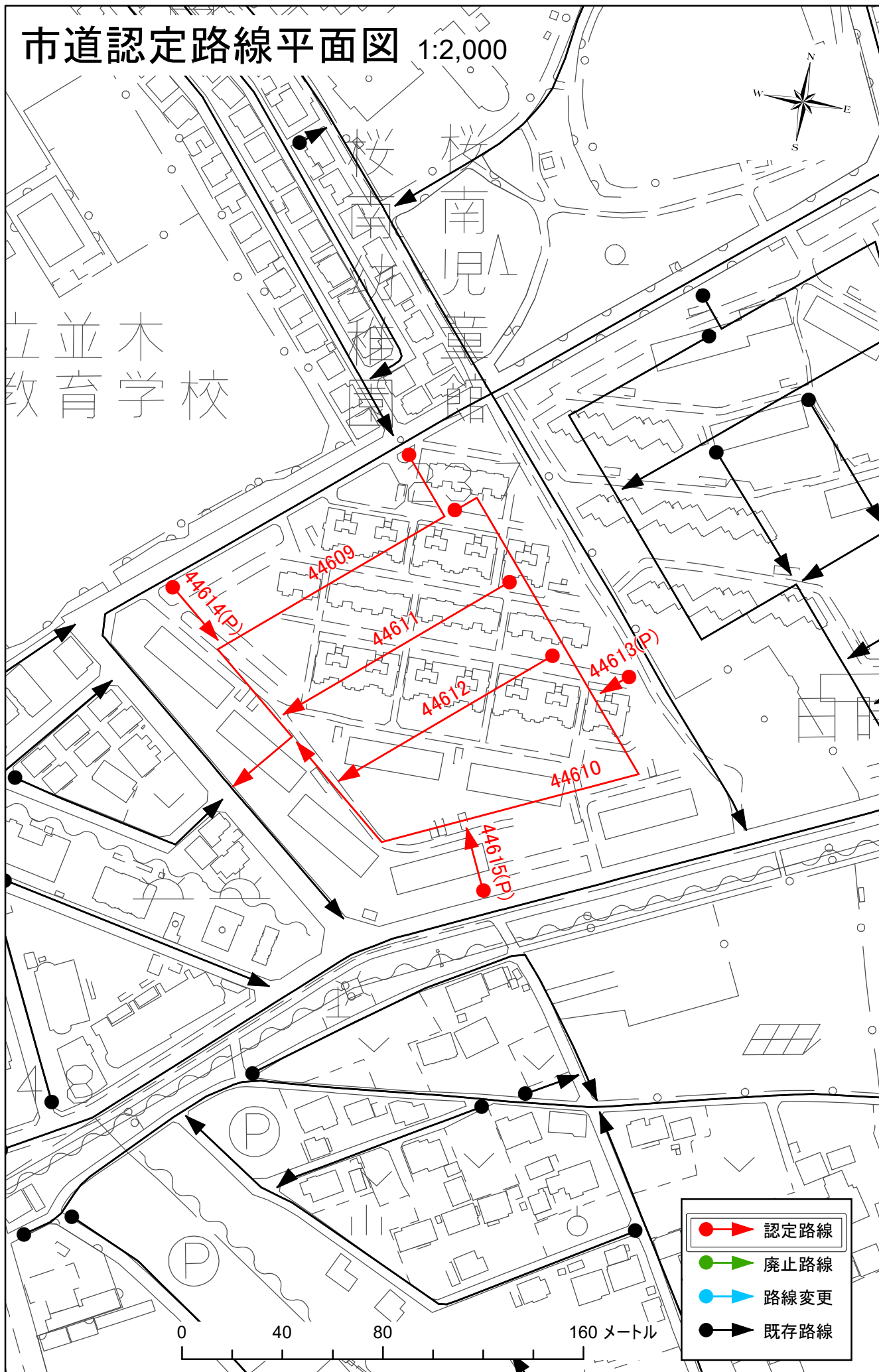
1:8,000



市道認定路線平面図 1:2,000



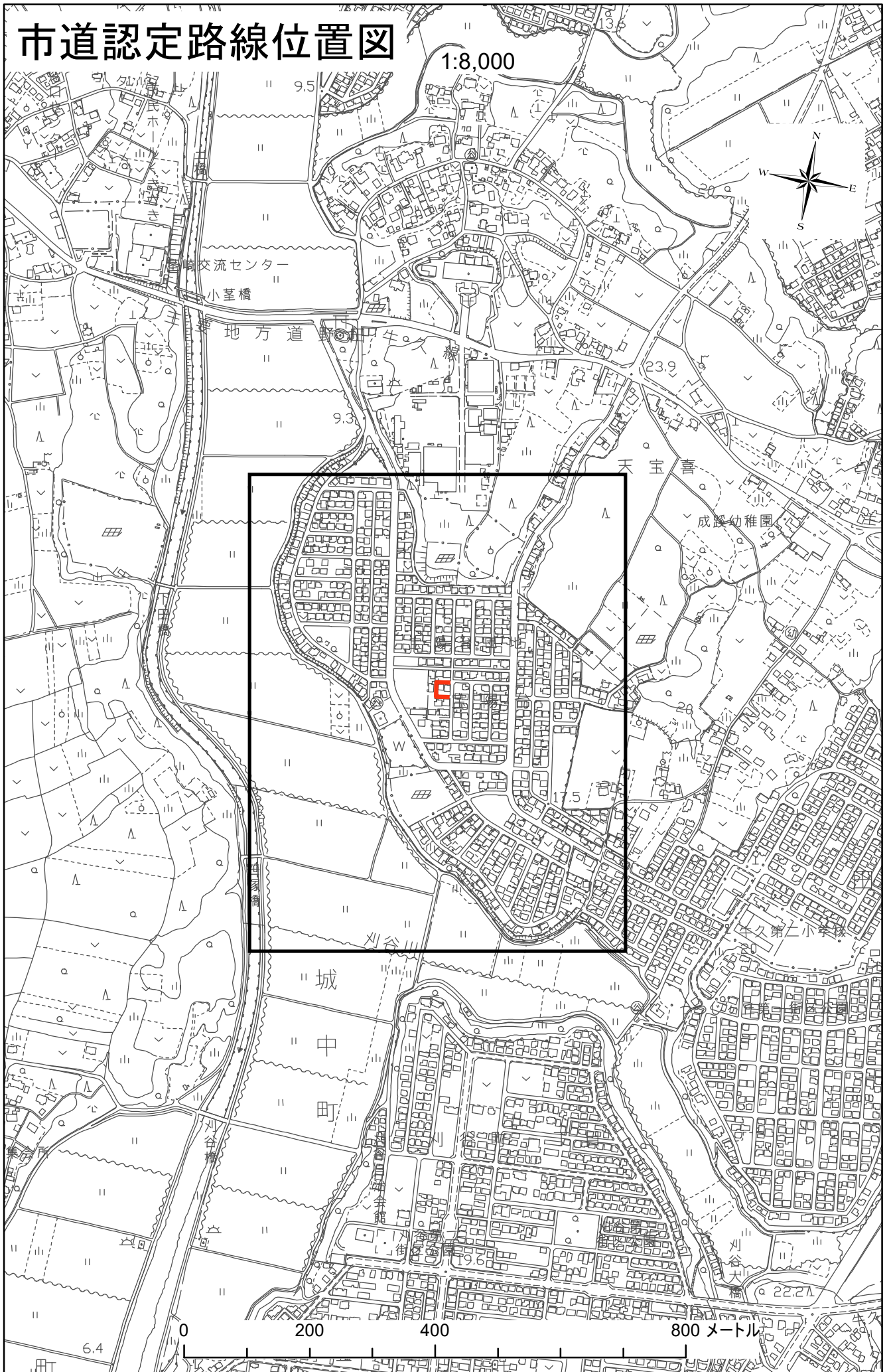
立並木
教育学校



- ➔ 認定路線
- ➔ 廃止路線
- ➔ 路線変更
- ➔ 既存路線

市道認定路線位置図

1:8,000



市道認定路線平面図 1:3,000

