

議案第41号

市道路線の変更について

上記の議案を次のとおり提出する。

令和6年9月3日

つくば市長 五十嵐立青

道路法（昭和27年法律第180号）第10条第2項及び第3項の規定に基づき、市道の路線を次のとおり変更する。

旧新別	路線名	起 点	重要な経過地
		終 点	
旧	4-2612 号線	つくば市花室 1153 番 1 地先から	
		つくば市花室 1191 番 6 地先まで	
新	4-2612 号線	つくば市花室 1153 番 1 地先から	
		つくば市花園 14 番 19 地先まで	
旧	4-2630 号線	つくば市花室 1149 番 1 地先から	
		つくば市花室 1191 番 7 地先まで	
新	(P)	つくば市花園 13 番 2 地先から	
		つくば市花園 14 番 19 地先まで	

旧新別	路線名	起 点	重要な経過地
		終 点	
旧	5-2657 号線	つくば市赤塚 605 番 1 地先から	
		つくば市赤塚 610 番 1 地先まで	
新		つくば市赤塚 602 番 65 地先から	
		つくば市赤塚 610 番 1 地先まで	
旧	5-4550 号線	つくば市真瀬 1523 番 255 地先から	
		つくば市真瀬 2524 番 3 地先まで	
新		つくば市真瀬 1523 番 255 地先から	
		つくば市真瀬 2524 番 4 地先まで	
旧	6-6184 号線	つくば市泊崎 212 番地先から	
		つくば市泊崎 216 番地先まで	
新		つくば市泊崎 212 番地先から	
		つくば市泊崎 209 番 2 地先まで	

(提案理由)

取付道路整備に伴う路線の再編成、権原確認に伴う路線の再編成、市境確認に伴う路線の再編成、認定漏れのため、この案を提出するものである。

# つくば市 9 月定例会議

## 市道路線変更図面

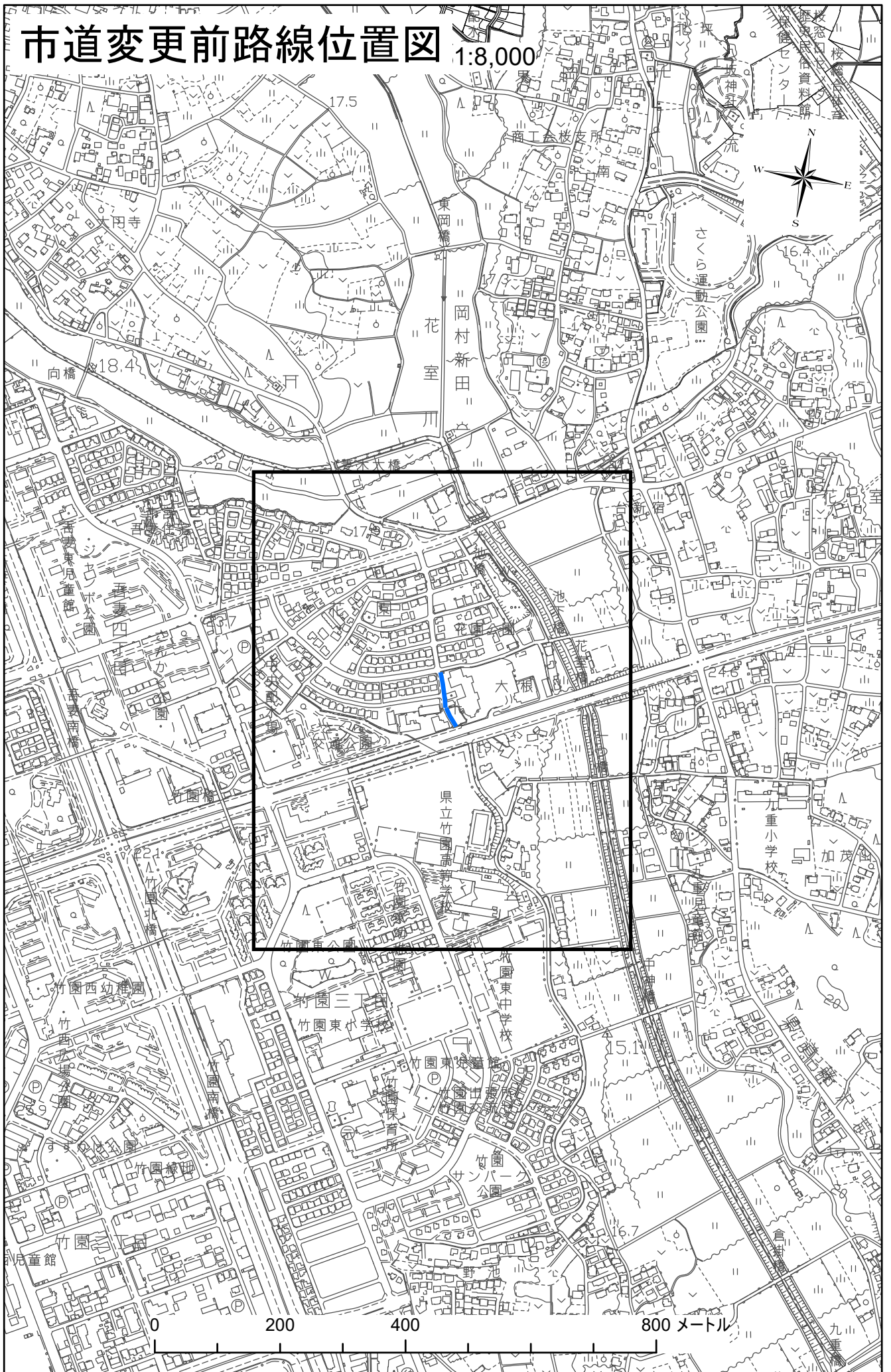


## 目次

旧新別	路線名	起 点	理由	頁	延長(m)
		終 点			
旧	4-2612号線	つくば市花室1153番1地先から	取付道路整備に伴う路線の再編成のため	1, 3	57.3
		つくば市花室1191番6地先まで			
新		つくば市花室1153番1地先から		2, 4	69.5
		つくば市花園14番19地先まで			
旧	4-2630号線(P)	つくば市花室1149番1地先から	取付道路整備に伴う路線の再編成のため	5, 7	33.8
		つくば市花室1191番7地先まで			
新		つくば市花園13番2地先から		6, 8	21.6
		つくば市花園14番19地先まで			
旧	5-2657号線	つくば市赤塚605番1地先から	権原確認に伴う路線の再編成のため	9, 11	311.0
		つくば市赤塚610番1地先まで			
新		つくば市赤塚602番65地先から		10, 12	290.9
		つくば市赤塚610番1地先まで			
旧	5-4550号線	つくば市真瀬1523番255地先から	市境確認に伴う路線の再編成のため	13, 15	120.1
		つくば市真瀬2524番3地先まで			
新		つくば市真瀬1523番255地先から		14, 16	77.0
		つくば市真瀬2524番4地先まで			
旧	6-6184号線	つくば市泊崎212番地先から	認定漏れのため	13, 15	61.5
		つくば市泊崎216番地先まで			
新		つくば市泊崎212番地先から		14, 16	114.5
		つくば市泊崎209番2地先まで			

合計路線	5本
合計延長 (変更前)	583.7m
合計延長 (変更後)	573.5m

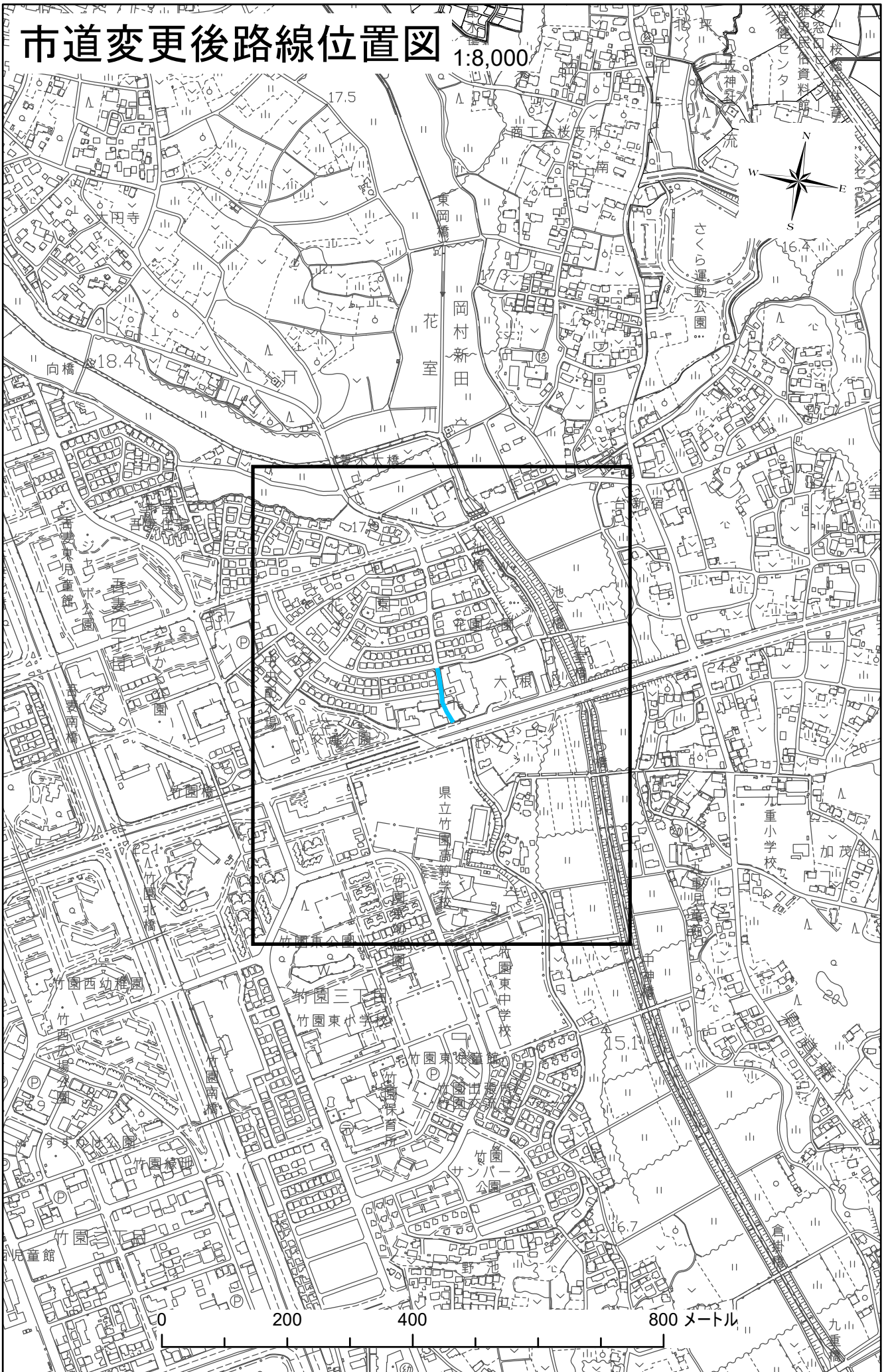
# 市道変更前路線位置図 1:8,000



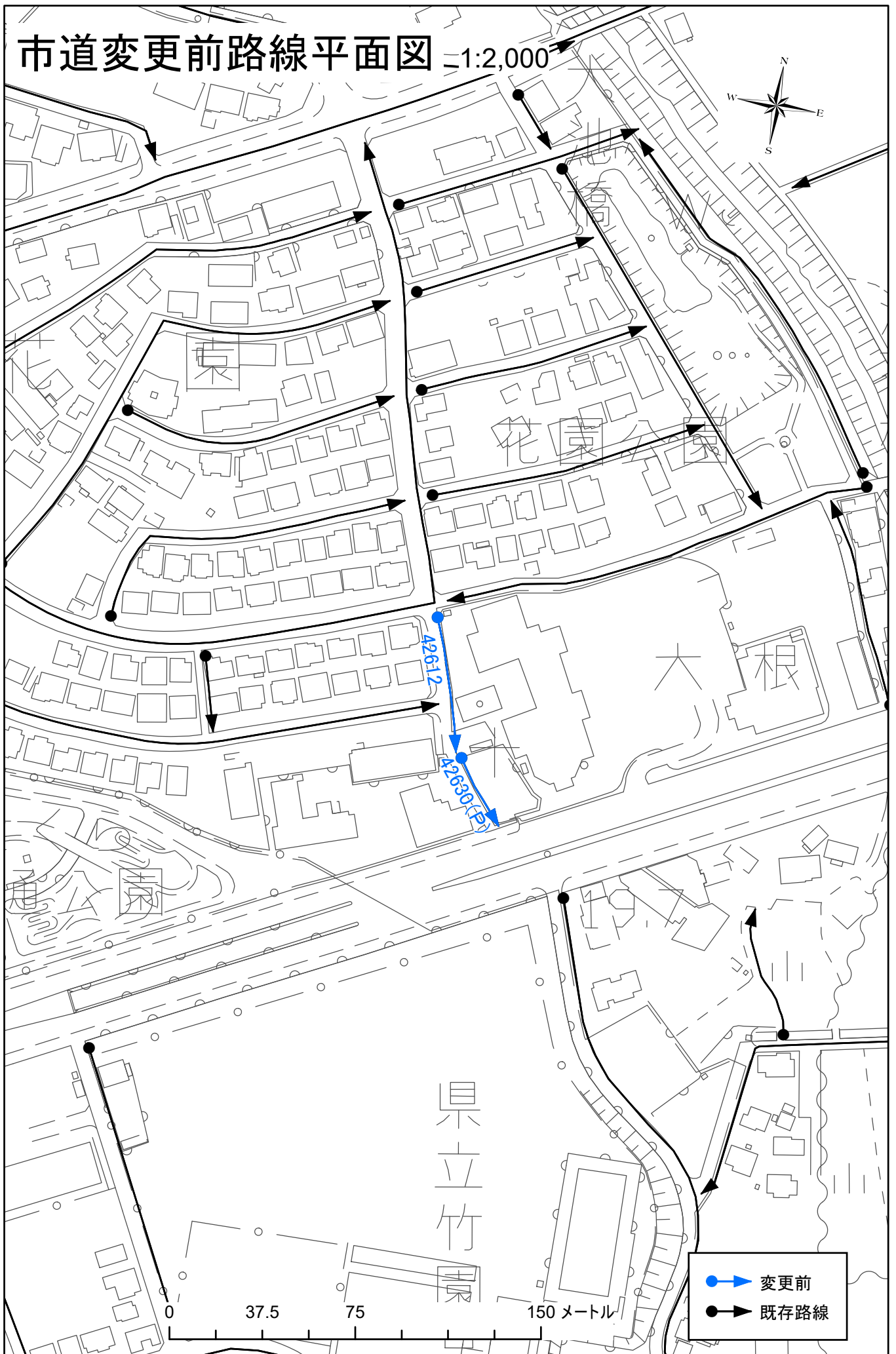
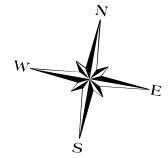


# 市道変更後路線位置図

1:8,000



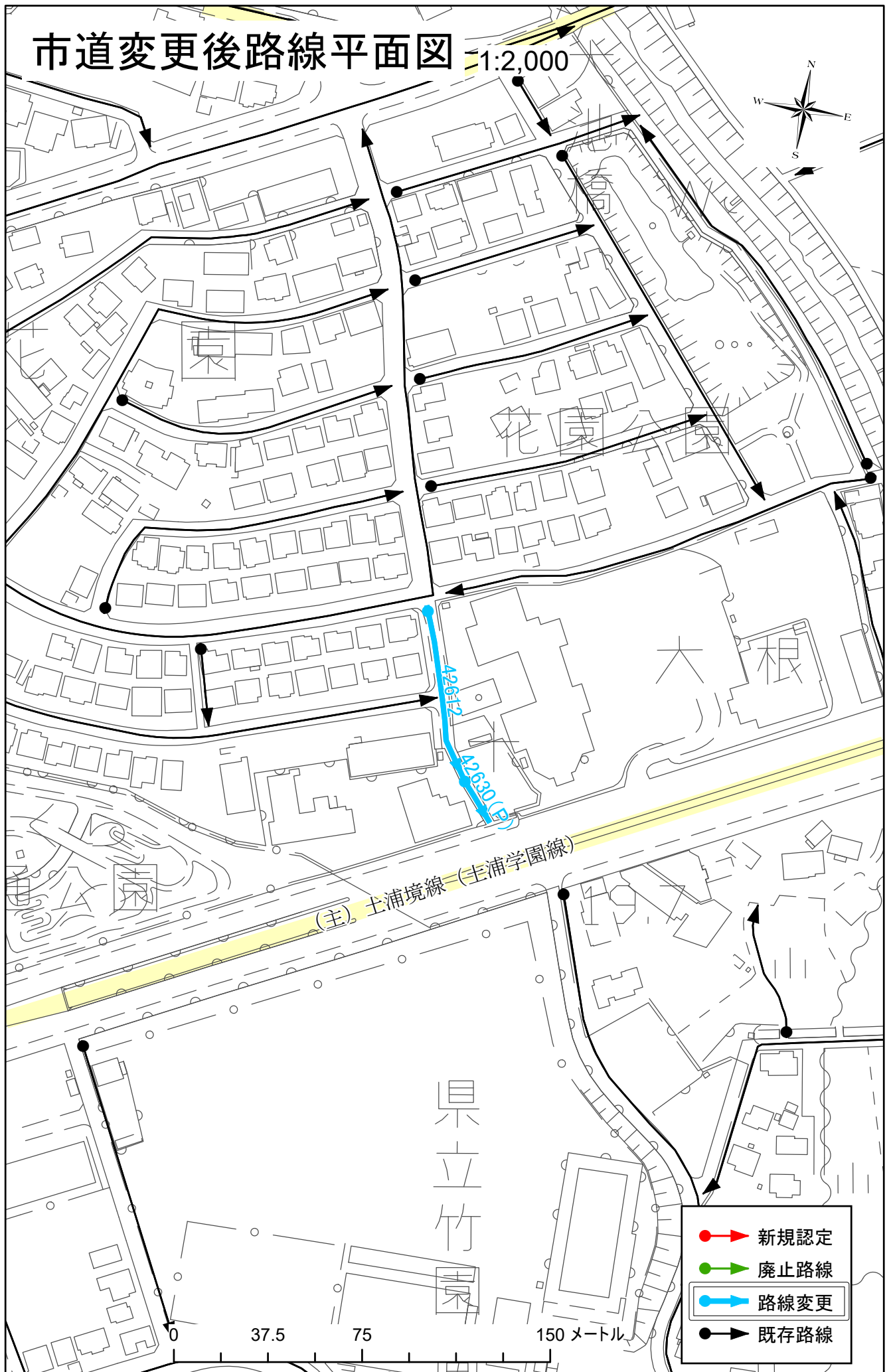
# 市道変更前路線平面図 1:2,000



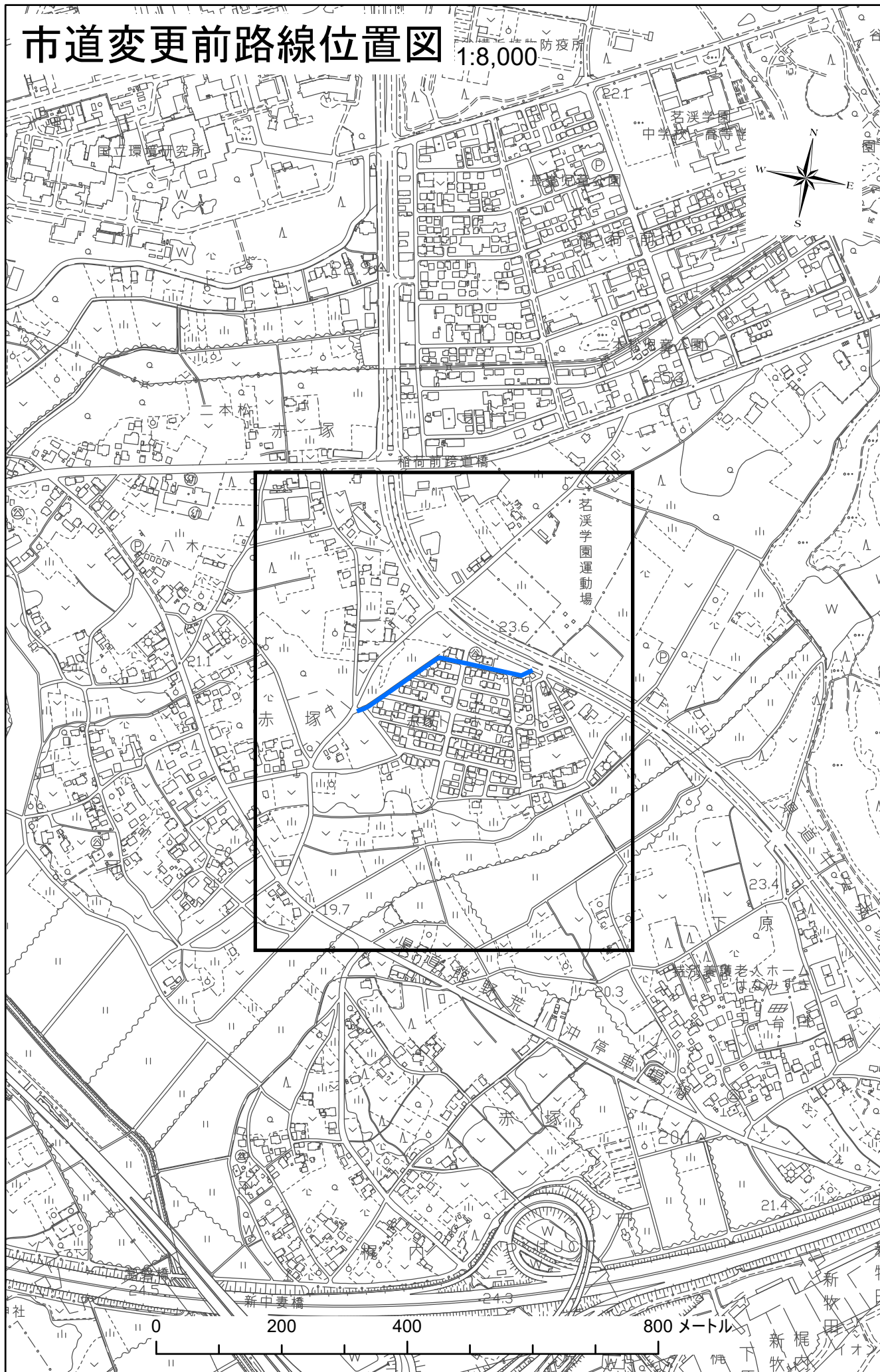
- 変更前
- 既存路線



# 市道変更後路線平面図 1:2,000



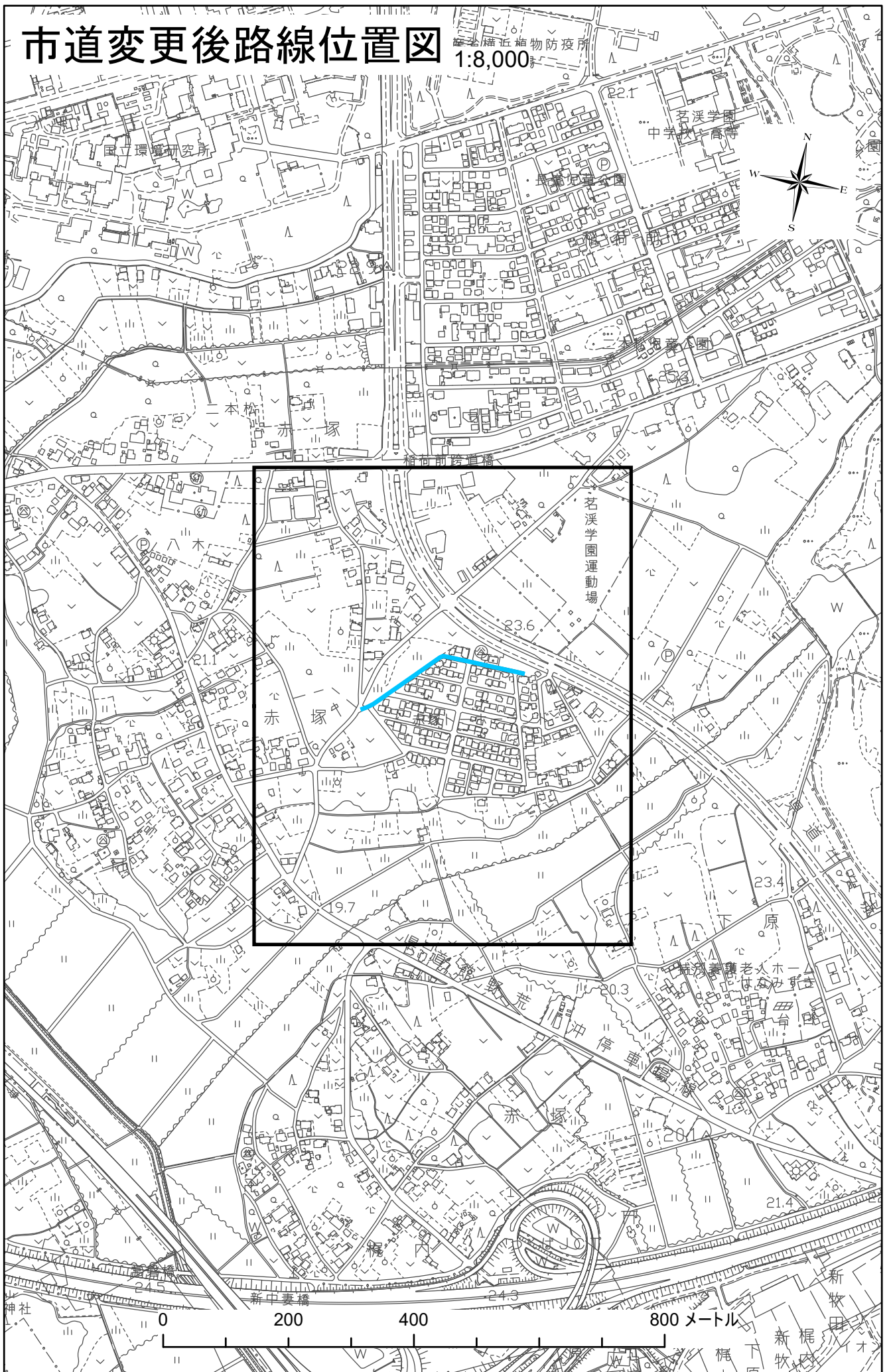
# 市道変更前路線位置図 1:8,000



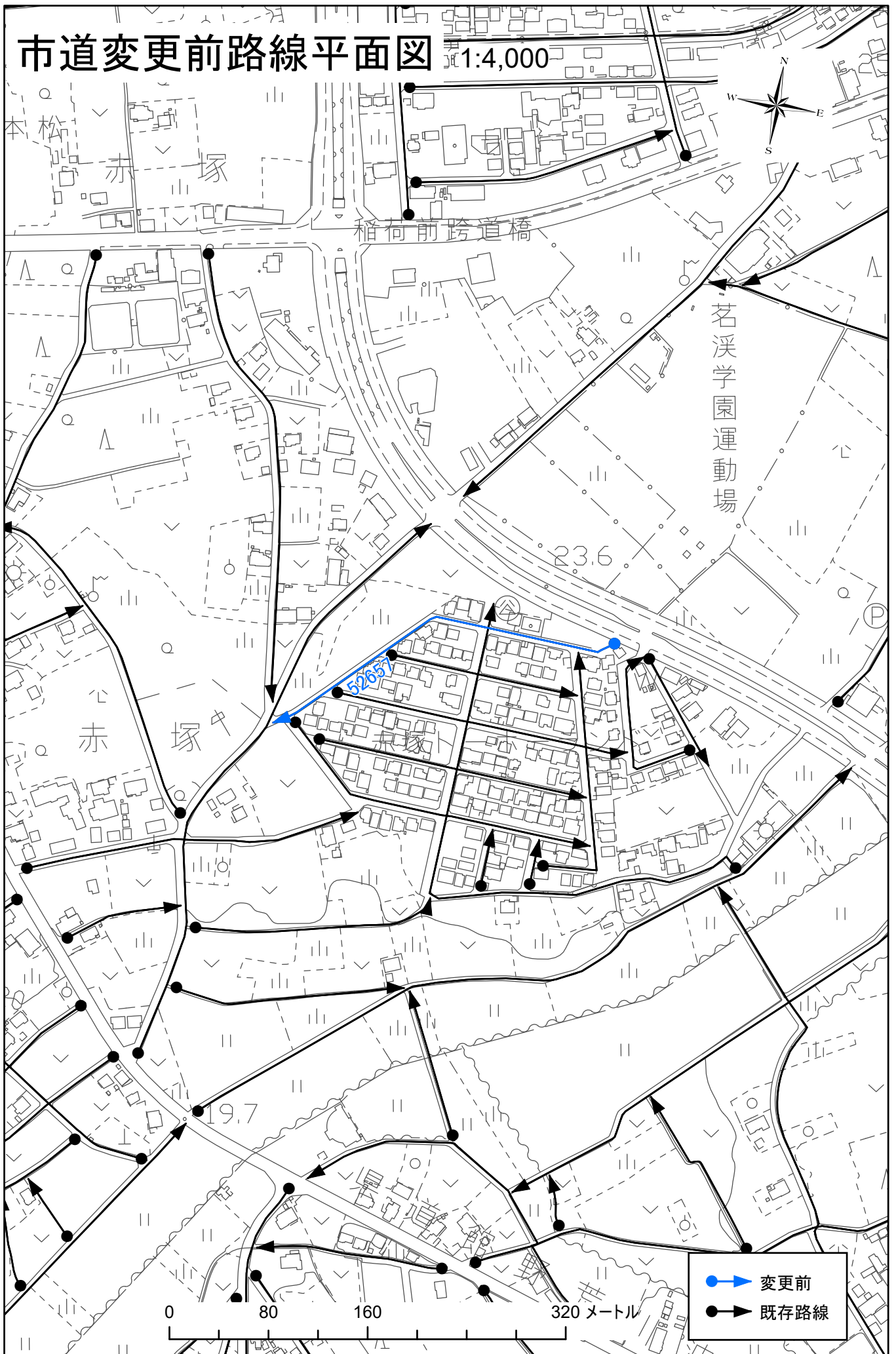


# 市道変更後路線位置図

1:8,000



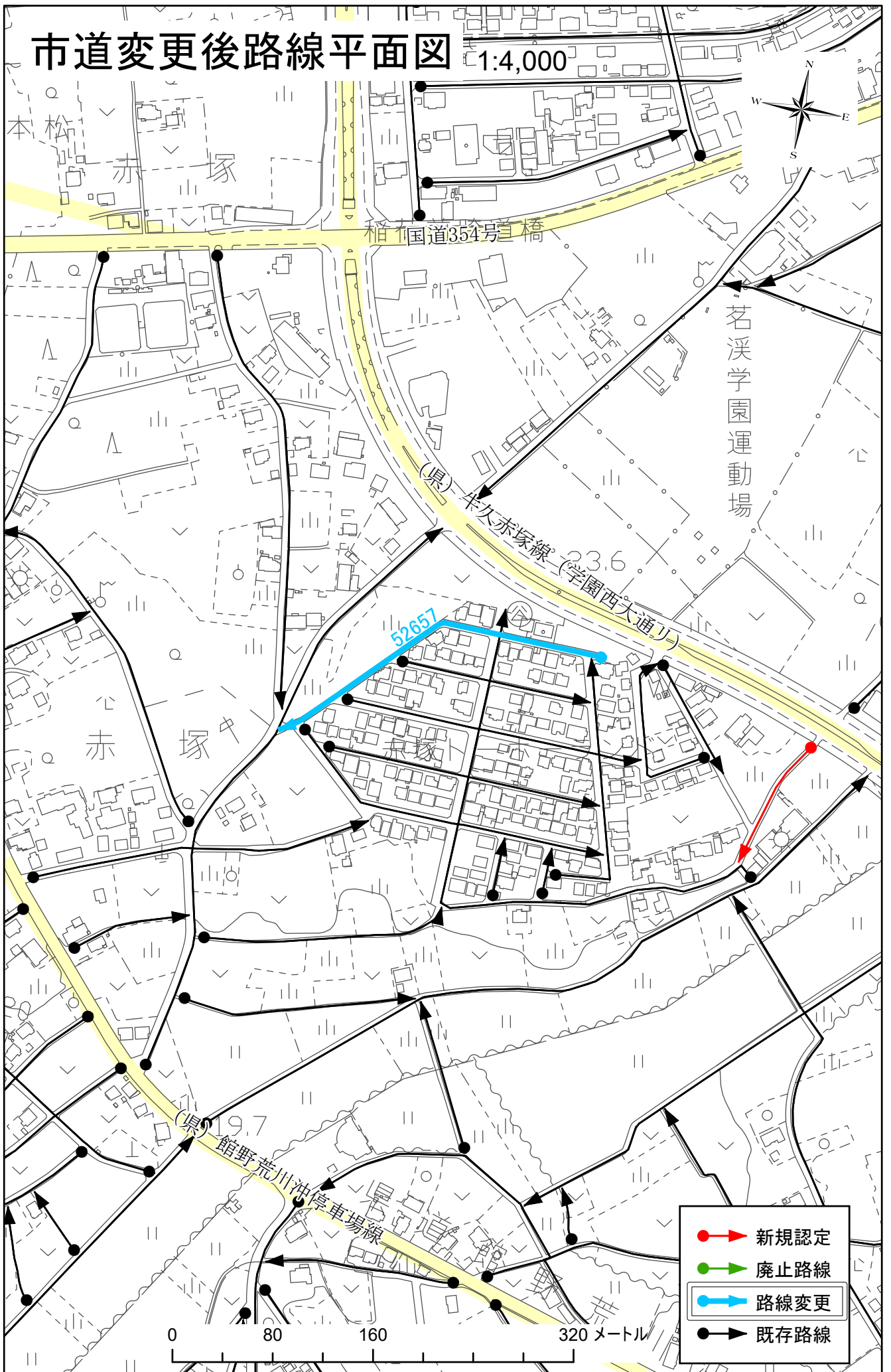
# 市道変更前路線平面図 1:4,000



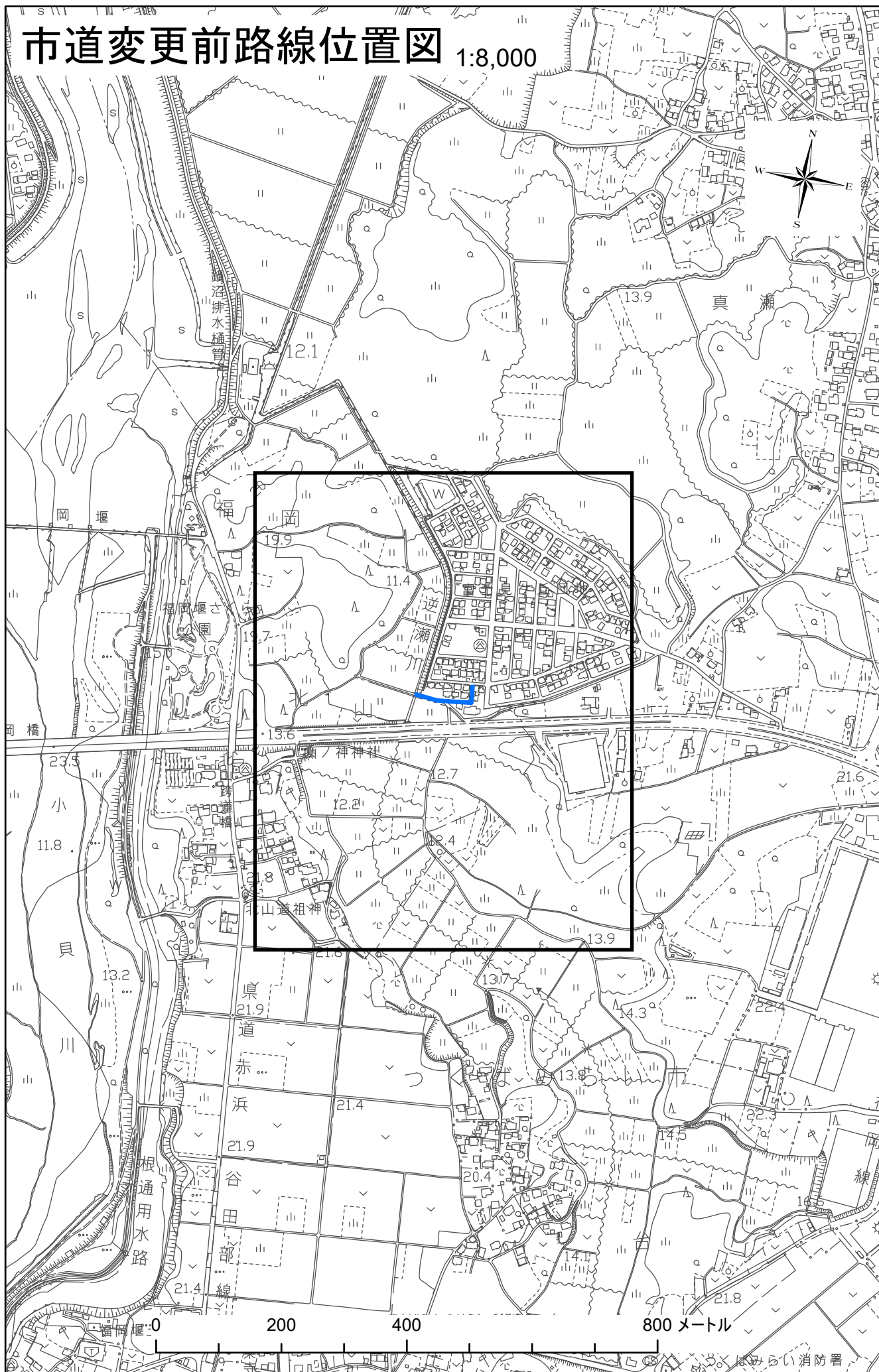
●—▶ 変更前  
●—▶ 既存路線



# 市道変更後路線平面図 1:4,000

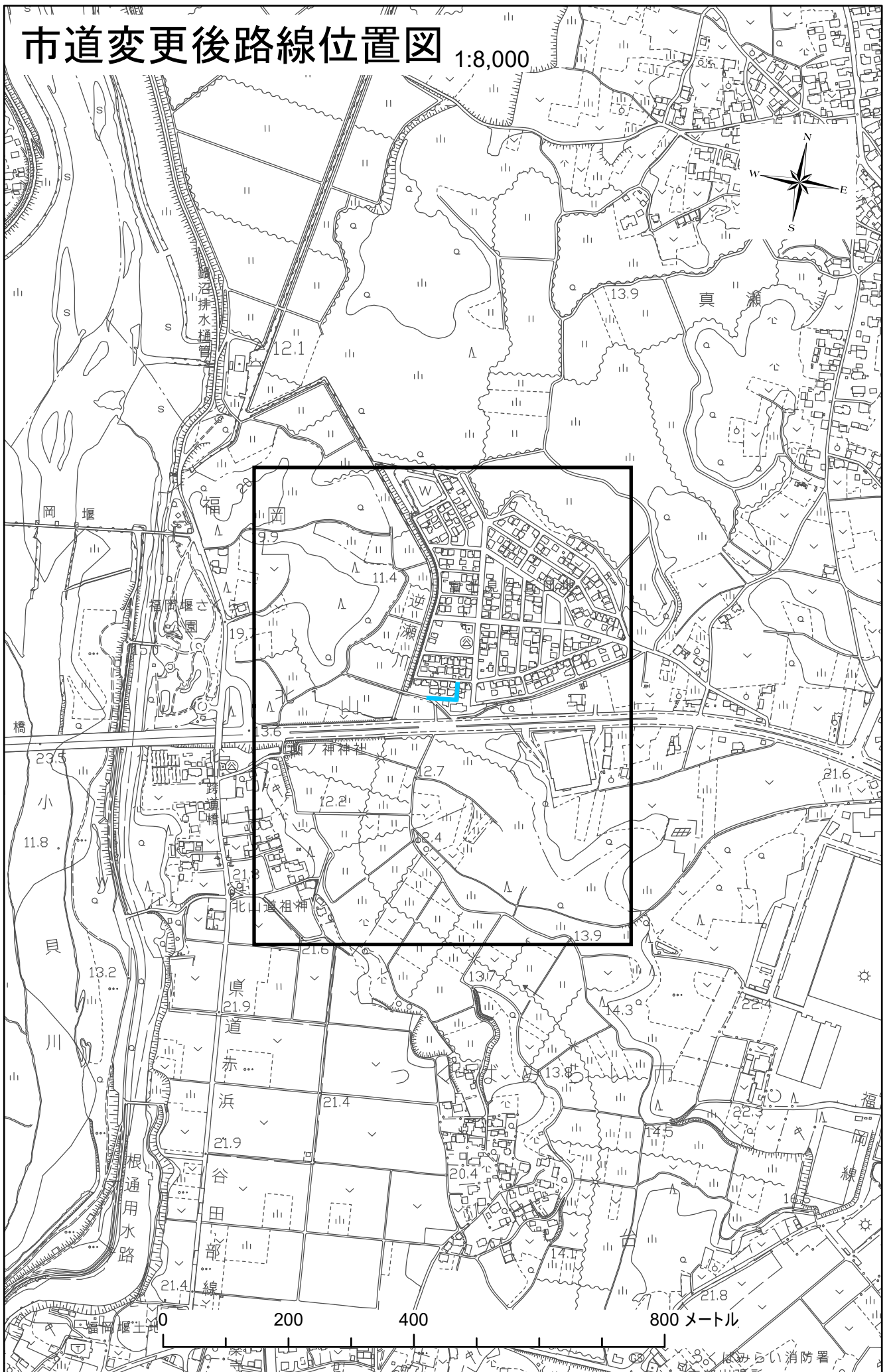


# 市道変更前路線位置図 1:8,000

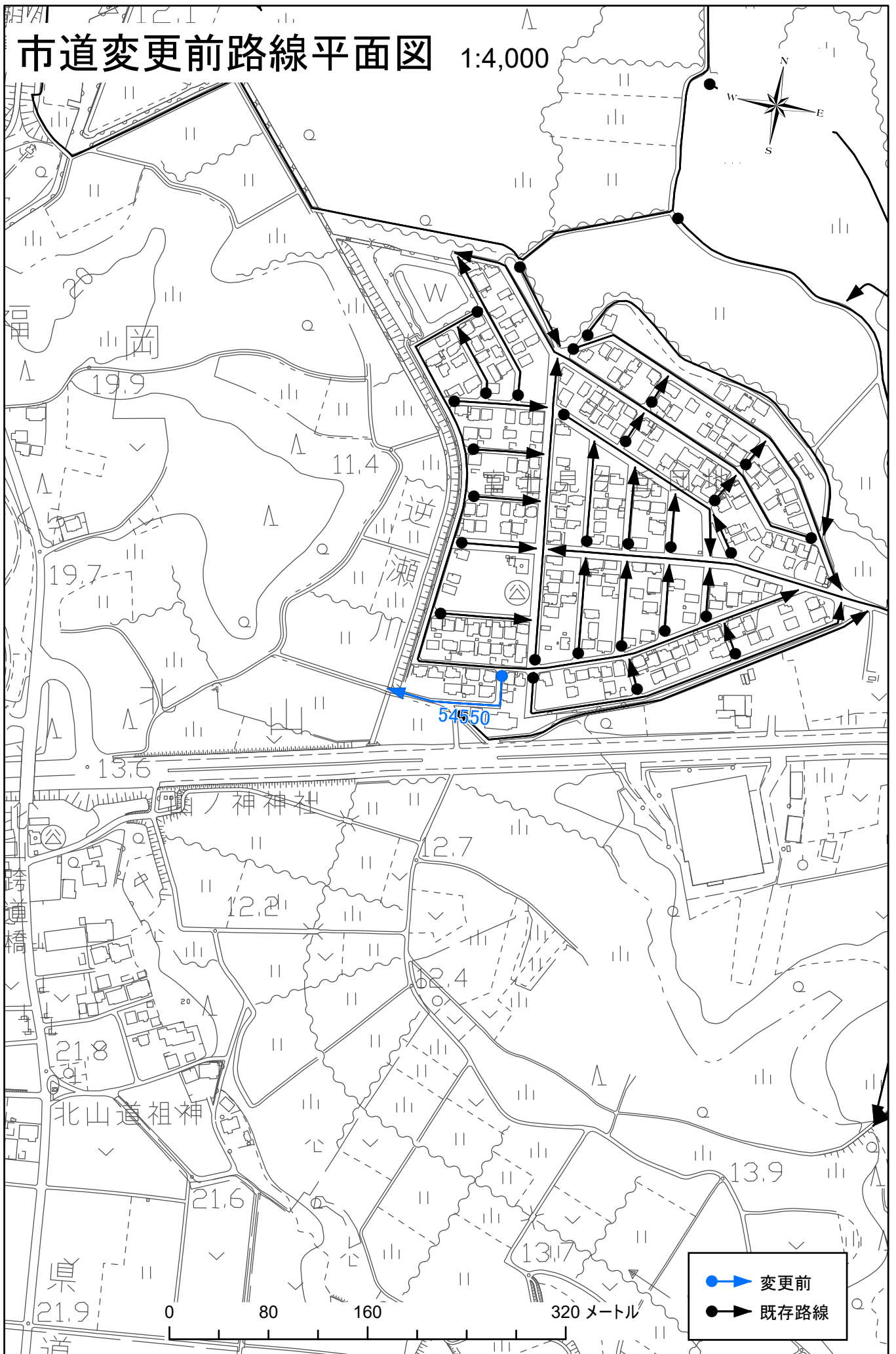
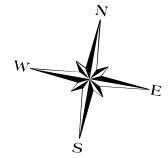




# 市道変更後路線位置図 1:8,000



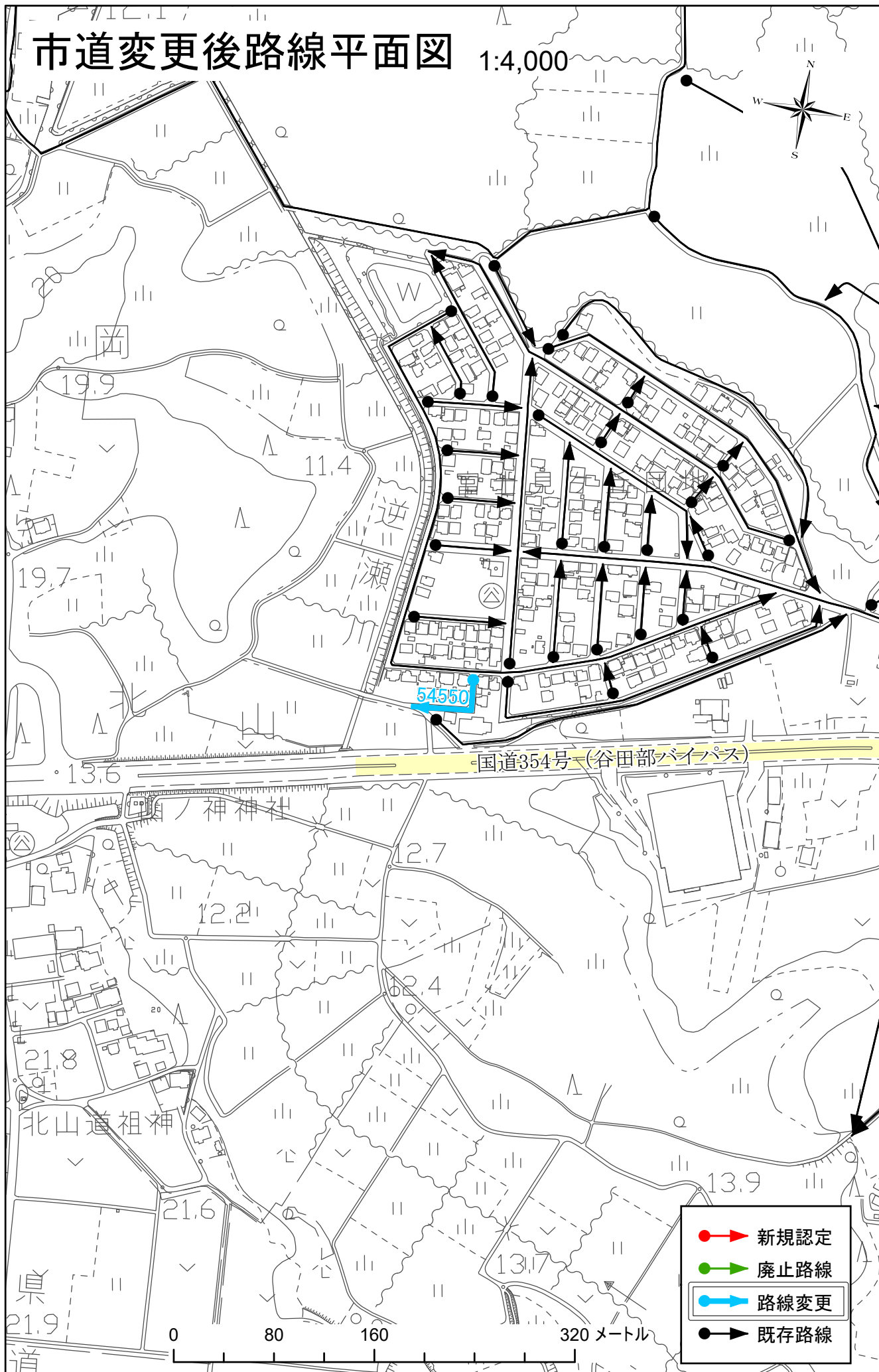
# 市道変更前路線平面図 1:4,000



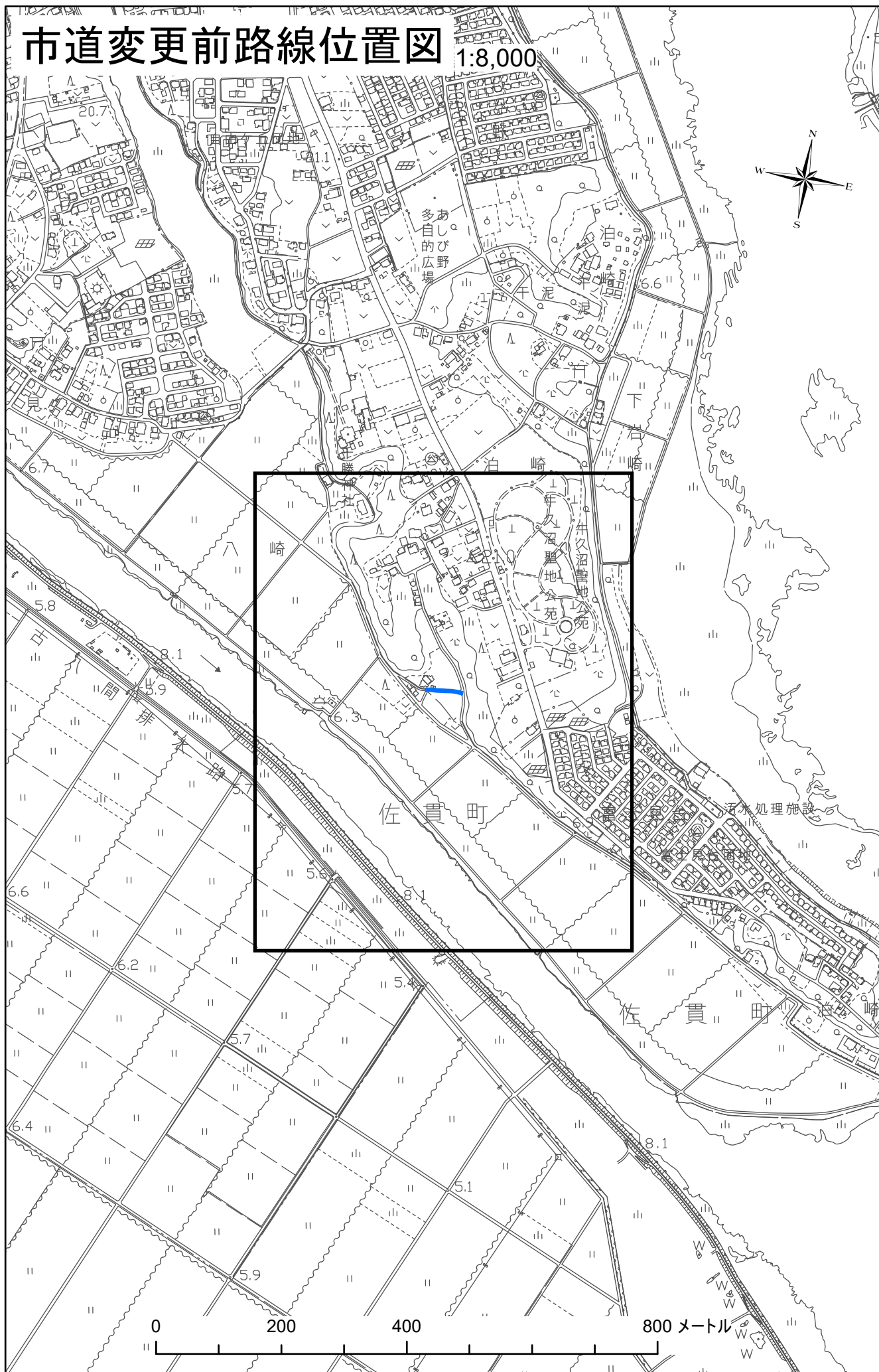
	変更前
	既存路線



# 市道変更後路線平面図 1:4,000



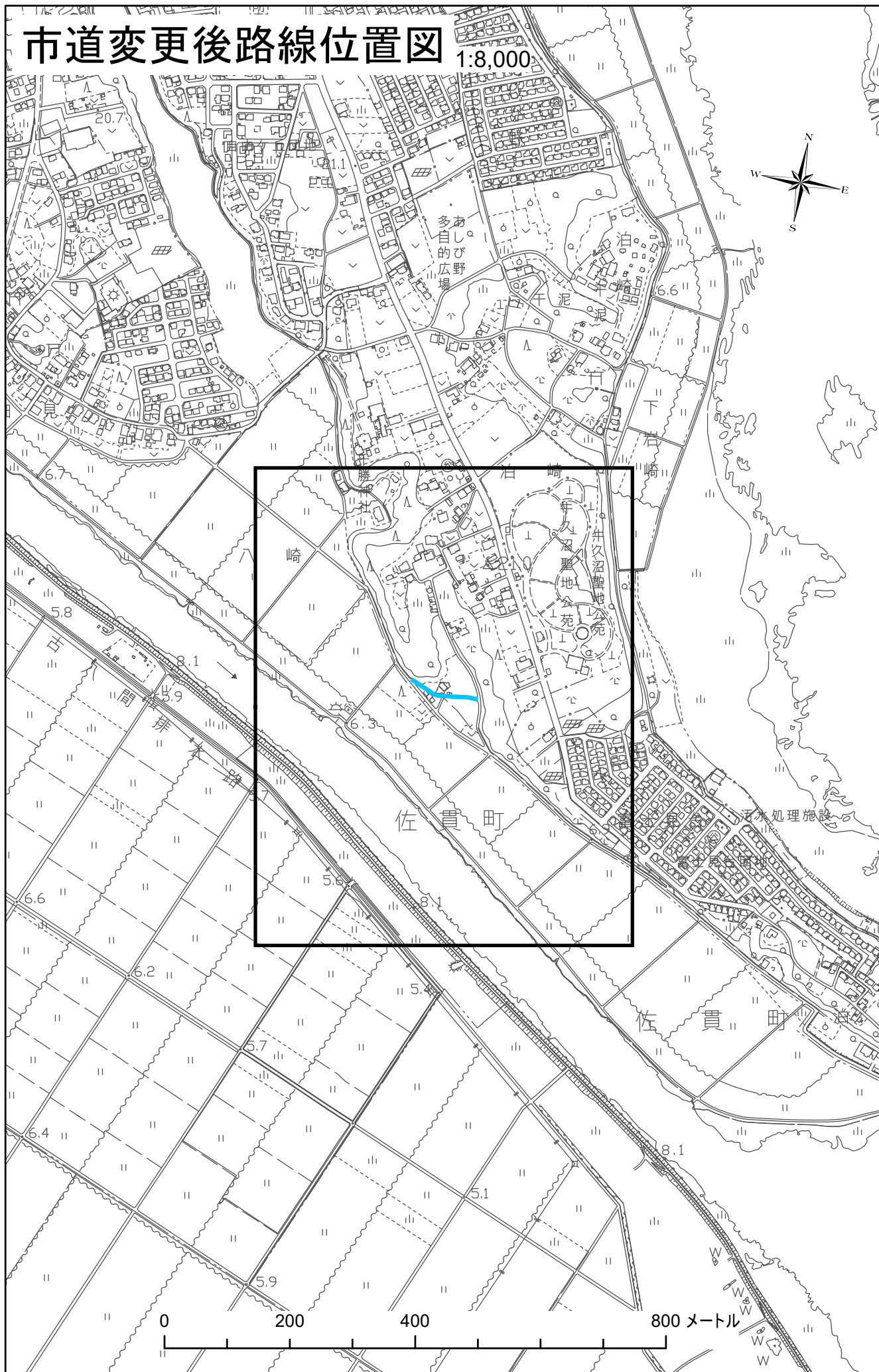
# 市道変更前路線位置図 1:8,000





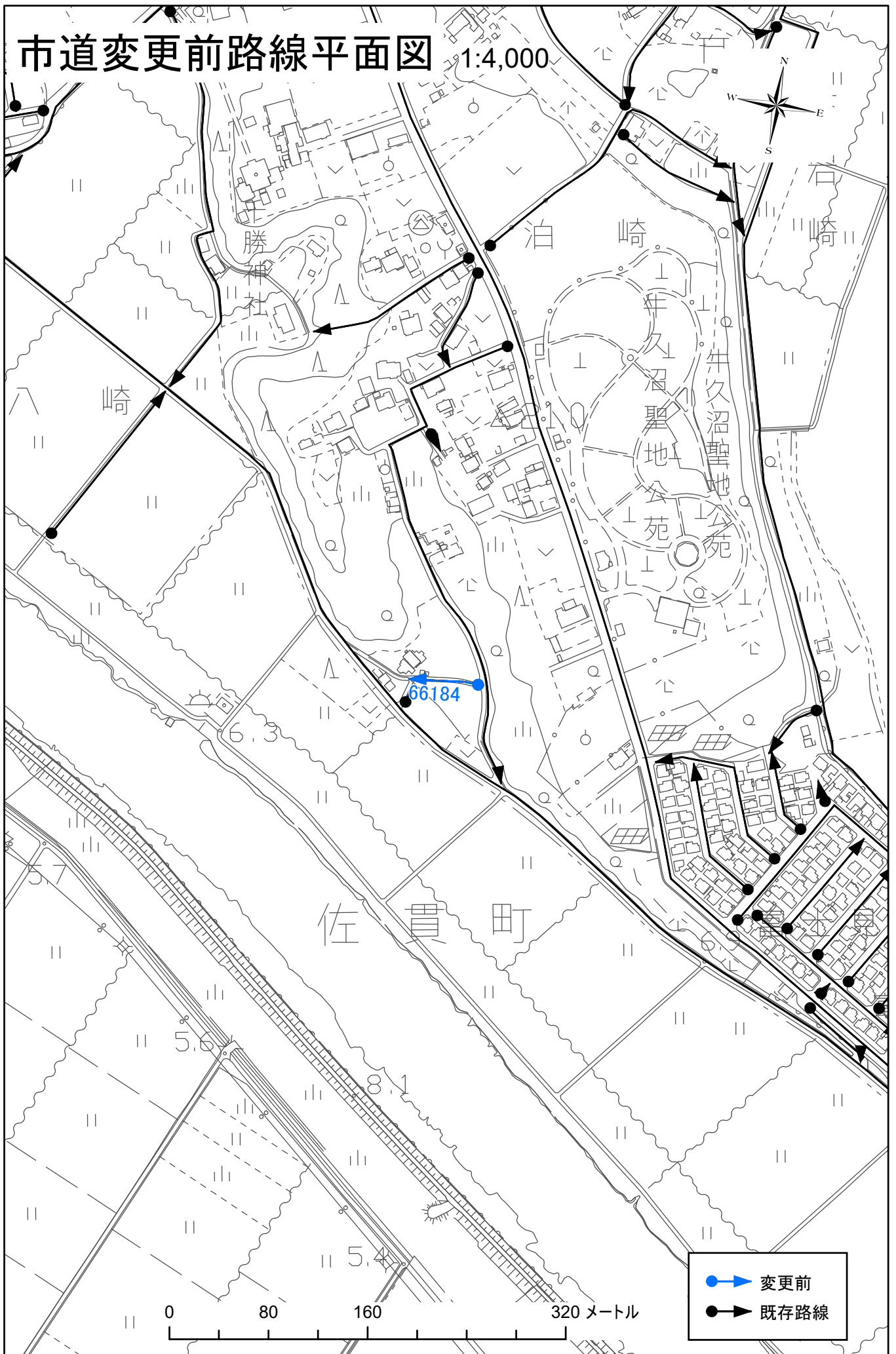
# 市道変更後路線位置図

1:8,000



# 市道変更前路線平面図

1:4,000



●→ 変更前  
●→ 既存路線



# 市道変更後路線平面図 1:4,000

